SEZIONE N.: R6 1
QT. PROGETTO: 22,681
DIST.PROG.: 0,000
DIST.SUCC.: 0,523

SEZIONE IN CORRISPONDENZA DELL'INNESTO IN ROTATORIA
VALIDA AI SOLI FINI DEL TRACCIAMENTO PLANO-ALTIMETRICO DELL'ASSE R6
RICADE AL DI FUORI DELL'INTERVENTO R6, QUINDI NON È VALIDA AI FINI DEI COMPUTI

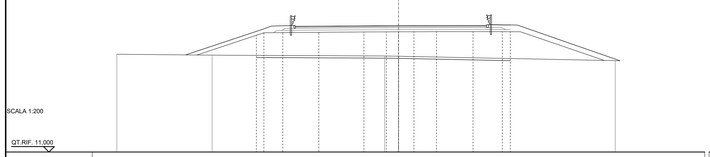

SCAVI E BONIFICHE	
SCOTICO	15,599 m³
RILEVATI	
RILEVATO	57,954 m³
TERRENO VEGETALE	7,301 m³
SOVRASTRUTTURA STRADALE	
STRATO DI USURA	16,512 m³
STRATO DI BINDER	16,512 m³
STRATO DI BASE	16,512 m³
STRATO IN MISTO CEMENTATO	3,999 m³
STRATO IN MISTO GRANULARE	4,111 m³

SEZIONE N.: R6 2
QT. PROGETTO: 22,670
DIST.PROG.: 0,523
DIST.PREC.: 0,523
DIST.SUCC.: 6,989

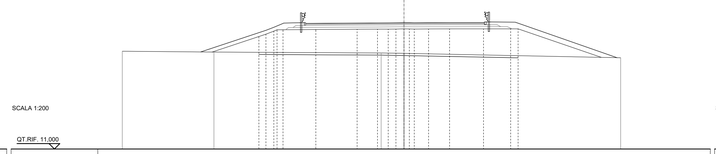

SCAVI E BONIFICHE	
SCOTICO	21,106 m³
FOSSO	1,298 m³
RILEVATI	
RILEVATO	42,537 m³
TERRENO VEGETALE	12,956 m³
SOVRASTRUTTURA STRADALE	
STRATO DI USURA	10,722 m³
STRATO DI BINDER	10,722 m³
STRATO DI BASE	10,722 m³
STRATO IN MISTO CEMENTATO	2,716 m³
STRATO IN MISTO GRANULARE	2,661 m³

SEZIONE N.: R6 3
QT. PROGETTO: 22,513
DIST.PROG.: 7,512
DIST.PREC.: 6,989
DIST.SUCC.: 6,989

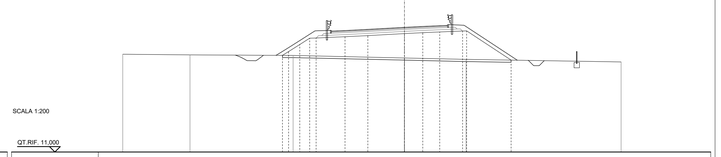

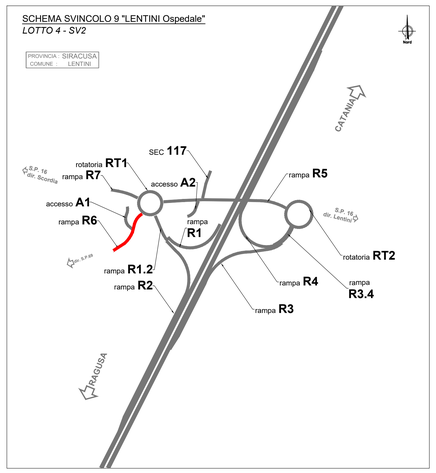

SEZIONE N.: R6 4
QT. PROGETTO: 22,308
DIST.PROG.: 14,501
DIST.PREC.: 6,989
DIST.SUCC.: 5,499

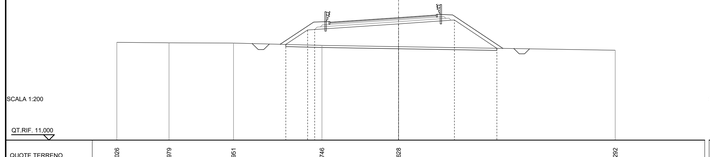

SCAVI E BONIFICHE	
SCOTICO	16,146 m³
FOSSO	1,017 m³
RILEVATI	
RILEVATO	36,936 m³
TERRENO VEGETALE	12,093 m³
SOVRASTRUTTURA STRADALE	
STRATO DI USURA	9,823 m³
STRATO DI BINDER	9,823 m³
STRATO DI BASE	9,823 m³
STRATO IN MISTO CEMENTATO	2,053 m³
STRATO IN MISTO GRANULARE	2,419 m³

SEZIONE N.: R6 5
QT. PROGETTO: 22,112
DIST.PROG.: 21,000
DIST.PREC.: 6,989
DIST.SUCC.: 9,757

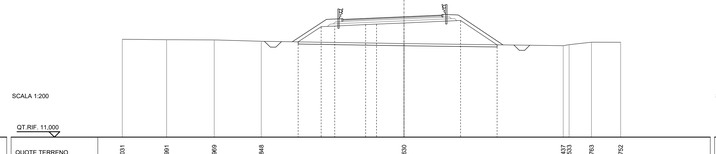

SCAVI E BONIFICHE	
SCOTICO	18,362 m³
FOSSO	1,019 m³
RILEVATI	
RILEVATO	32,425 m³
TERRENO VEGETALE	11,571 m³
SOVRASTRUTTURA STRADALE	
STRATO DI USURA	9,136 m³
STRATO DI BINDER	9,136 m³
STRATO DI BASE	9,136 m³
STRATO IN MISTO CEMENTATO	1,933 m³
STRATO IN MISTO GRANULARE	2,343 m³

SEZIONE N.: R6 6
QT. PROGETTO: 21,689
DIST.PROG.: 29,729
DIST.PREC.: 9,757
DIST.SUCC.: 10,243

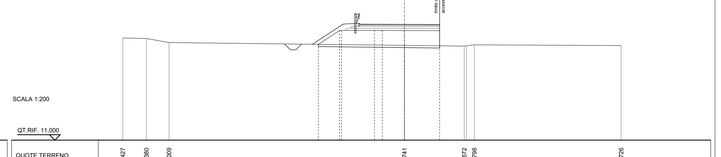

SCAVI E BONIFICHE	
SCOTICO	3,246 m³
FOSSO	0,551 m³
RILEVATI	
RILEVATO	16,064 m³
TERRENO VEGETALE	4,624 m³
SOVRASTRUTTURA STRADALE	
STRATO DI USURA	7,373 m³
STRATO DI BINDER	7,374 m³
STRATO DI BASE	7,374 m³
STRATO IN MISTO CEMENTATO	1,472 m³
STRATO IN MISTO GRANULARE	1,734 m³

SEZIONE N.: R6 7
QT. PROGETTO: 21,180
DIST.PROG.: 40,000
DIST.PREC.: 10,243
DIST.SUCC.: 5,014

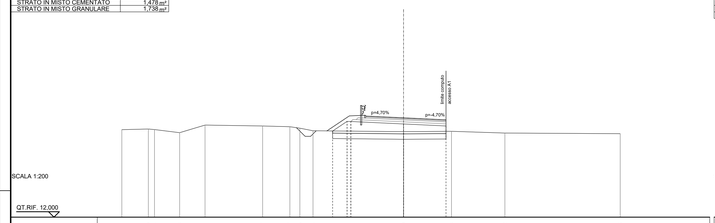

SCAVI E BONIFICHE	
SCOTICO	10,471 m³
BONIFICA	5,296 m³
FOSSO	0,706 m³
RILEVATI	
RILEVATO	14,507 m³
TERRENO VEGETALE	3,901 m³
SOVRASTRUTTURA STRADALE	
STRATO DI USURA	7,424 m³
STRATO DI BINDER	7,424 m³
STRATO DI BASE	7,424 m³
STRATO IN MISTO CEMENTATO	1,479 m³
STRATO IN MISTO GRANULARE	1,738 m³

SEZIONE N.: R6 8
QT. PROGETTO: 20,959
DIST.PROG.: 45,014
DIST.PREC.: 5,014
DIST.SUCC.: 7,920

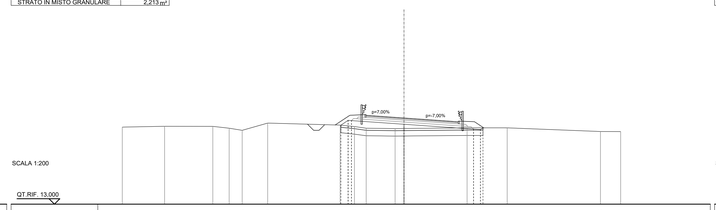

SCAVI E BONIFICHE	
STERRO	0,195 m³
SCOTICO	10,732 m³
BONIFICA	6,560 m³
FOSSO	0,55 m³
RILEVATI	
RILEVATO	12,801 m³
TERRENO VEGETALE	5,436 m³
SOVRASTRUTTURA STRADALE	
STRATO DI USURA	8,504 m³
STRATO DI BINDER	8,504 m³
STRATO DI BASE	8,504 m³
STRATO IN MISTO CEMENTATO	1,815 m³
STRATO IN MISTO GRANULARE	2,213 m³

SEZIONE N.: R6 9
QT. PROGETTO: 20,691
DIST.PROG.: 52,934
DIST.PREC.: 7,920
DIST.SUCC.: 7,920

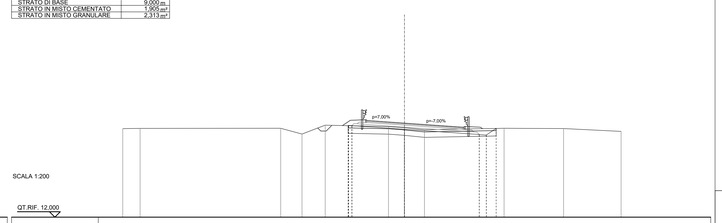

SCAVI E BONIFICHE	
STERRO	2,847 m³
SCOTICO	0,681 m³
BONIFICA	5,837 m³
FOSSO	0,33 m³
RILEVATI	
RILEVATO	6,719 m³
TERRENO VEGETALE	3,928 m³
SOVRASTRUTTURA STRADALE	
STRATO DI USURA	9,000 m³
STRATO DI BINDER	9,000 m³
STRATO DI BASE	9,000 m³
STRATO IN MISTO CEMENTATO	1,905 m³
STRATO IN MISTO GRANULARE	2,313 m³

SEZIONE N.: R6 10
QT. PROGETTO: 20,525
DIST.PROG.: 60,854
DIST.PREC.: 7,920
DIST.SUCC.: 20,804



SCAVI E BONIFICHE	
STERRO	5,144 m³
SCOTICO	0,647 m³
BONIFICA	2,154 m³
FOSSO	1,260 m³
RILEVATI	
RILEVATO	2,362 m³
TERRENO VEGETALE	3,726 m³
SOVRASTRUTTURA STRADALE	
STRATO DI USURA	8,568 m³
STRATO DI BINDER	8,568 m³
STRATO DI BASE	8,568 m³
STRATO IN MISTO CEMENTATO	1,663 m³
STRATO IN MISTO GRANULARE	1,966 m³

SEZIONE N.: R6 11
QT. PROGETTO: 20,481
DIST.PROG.: 81,658
DIST.PREC.: 20,804
DIST.SUCC.: 6,422



SCAVI E BONIFICHE	
STERRO	5,291 m³
BONIFICA	1,054 m³
SCAVO A GRADONI	0,367 m³
RILEVATI	
RILEVATO	1,063 m³
TERRENO VEGETALE	2,728 m³
SOVRASTRUTTURA STRADALE	
STRATO DI USURA	5,907 m³
STRATO DI BINDER	5,907 m³
STRATO DI BASE	5,907 m³
STRATO IN MISTO CEMENTATO	1,206 m³
STRATO IN MISTO GRANULARE	1,439 m³

SEZIONE N.: R6 12
QT. PROGETTO: 20,493
DIST.PROG.: 89,081
DIST.PREC.: 6,422



SCAVI E BONIFICHE	
STERRO	4,523 m³
SCAVO A GRADONI	0,492 m³
RILEVATI	
TERRENO VEGETALE	2,843 m³
SOVRASTRUTTURA STRADALE	
STRATO DI USURA	4,850 m³
STRATO DI BINDER	4,850 m³
STRATO DI BASE	4,850 m³
STRATO IN MISTO CEMENTATO	1,016 m³
STRATO IN MISTO GRANULARE	1,227 m³

anas
GRUPPO FS ITALIANE

Direzione Progettazione e Realizzazione Lavori

ITINERARIO RAGUSA-CATANIA

Collegamento viario compreso tra lo Svincolo della S.S. 514 "di Chiaramonte" con la S.S. 115 e lo Svincolo della S.S. 194 "Ragusana"

LOTTO 4 - Dallo svincolo n. 8 "Francofonte" (compreso) allo svincolo della "Ragusana"(escluso)

PROGETTO ESECUTIVO

COD. PA898

PROGETTAZIONE: ATI SINTAGMA - GP INGEGNERIA - COOPROGETTI -GDG - ICARIA - OMNISERVICE

PROGETTISTA RESPONSABILE DELL'INTEGRAZIONE DELLE PRESTAZIONI SPECIALISTICHE:
Dott. Ing. Nando Granieri
Ordine degli Ingegneri della Prov. di Perugia n° A351

ORDINE DELLA PROVINCIA DI PERUGIA
Ingegnere
NANDO GRANIERI
SETTORE CIVILE E AMBIENTALE
SETTORE INDUSTRIALE
SETTORE DELL'INFORMAZIONE
ORDINE DEGLI INGEGNERI
A351
DOTTORI INGEGNERI

IL GEOLOGO:
Dott. Geol. Giorgio Cerquiglini
Ordine dei Geologi della Regione Umbria n° 108

IL COORDINATORE PER LA SICUREZZA IN FASE DI PROGETTAZIONE:
Dott. Ing. Filippo Pambianco
Ordine degli Ingegneri della Provincia di Perugia n° A1373

VISTO IL RESPONSABILE DEL PROCEDIMENTO
Dott. Ing. Luigi Mupo

IL GRUPPO DI PROGETTAZIONE:

MANDATARIA:
Sintagma
Dott. Ing. N.Granieri — Dott. Ing. M.Marani
Dott. Ing. F. Durastanti — Dott. Ing. P.Pambianco
Dott. Ing. V. Truffini — Dott. Ing. M.Bolgiani Botta
Dott. Arch. A.Bracchini — Dott. Ing. L.Gaglianini
Dott. Ing. L. Nani — Dott. Geol. G.Cerquiglini

MANDANTI:
GP INGEGNERIA
Dott. Ing. G.Guiducci — Dott. Ing. G.Lucibello
Dott. Ing. A.Signorelli — Dott. Arch. G.Guarnotta
Dott. Ing. E.Moscatelli — Dott. Geol. M.Leonardi
Dott. Ing. A.Bella — Dott. Ing. C.Parente
COOPROGETTI
Dott. Arch. E.A.E.Crimi — Dott. Ing. L.Ragnacci
Dott. Ing. F.Cavalli — Dott. Arch. A.Grua
Dott. Ing. P.Crea — Archeol. M.G.Liseno
Dott. Ing. D.Pelle
GEOTECHNICAL DESIGN GROUP
Dott. Ing. D.Carlaccini — Dott. Ing. F.Alve
Dott. Ing. S.Sacconi — Dott. Ing. A.Salvemini
Dott. Ing. C.Consorti
ICARIA società di ingegneria
Dott. Ing. V.Rotisciani — Dott. Ing. G.Verrini Supplizi
Dott. Ing. G.Pulli — Dott. Ing. V.Piunno
Dott. Ing. F.Macchioni — Geom. C.Sugaroni
OMNISERVICE ENGINEERING
Dott. Ing. F.Agnello

IL RESPONSABILE DI PROGETTO:
ORDINE degli INGEGNERI
Ing. Francesco DURASTANTI
Sez. A
Provincia di TERNI
A 564

PROGETTO INFRASTRUTTURA
SVINCOLO 9 "Lentini Ospedale"
Sezioni trasversali - Rampa R6 - Tav. 11 di 17

CODICE PROGETTO		NOME FILE		REVISIONE	SCALA:
PROGETTO: LO408Z — LIV. PROG.: E — N. PROG.: 2101	CODICE ELAB.	V04SV02TRASZ11		B	1:200

REV.	DESCRIZIONE	DATA	REDATTO	VERIFICATO	APPROVATO
B	Revisione a seguito di Rapporto di Verifica	Nov 2021	S.Scopetta	F. Durastanti	N.Granieri
A	Emissione	Giu 2021	S.Scopetta	F. Durastanti	N.Granieri