SCAVI E BONIFICHE	
STERRO	97,838 m³
FOSSO	0,617 m³
RILEVATI	
TERRENO VEGETALE	13,844 m
SOVRASTRUTTURA STRADALE	
STRATO DI USURA	7,038 m
STRATO DI BINDER	7,038 m
STRATO DI BASE	7,038 m
STRATO IN MISTO CEMENTATO	1,408 m³
STRATO IN MISTO GRANULARE	1,690 m³

SEZIONE N.: R4 37
QT. PROGETTO: 35,343
DIST.PROG.: 560,000
DIST.PREC.: 20,000
DIST.SUCC.: 20,000

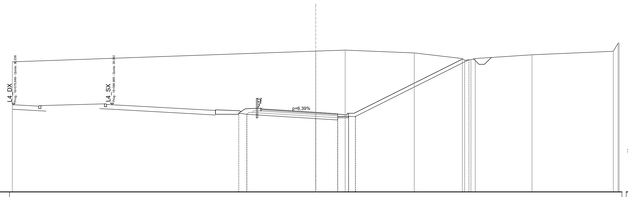

SCALA 1:200

QT.RIF. 28,000

QUOTE TERRENO	40,993 · 41,083 · 40,828 · 40,304 · 40,137 · 40,051
DIST.PARZIALI TERRENO	2,726 · 6,370 · 4,436 · 0,918 · 5,240
QUOTE PROGETTO	35,640 · 35,544 · 35,686 · 35,630 · 35,622 · 35,515 · 35,515 · 35,487 · 35,157 · 34,783 · 34,833 · 34,833 · 34,963 · 40,193
DIST.PARZIALI PROGETTO	4,948 · 0,005 · 9,547 · 2,149 · 0,742 · 6,358 · 2,038 · 1,000 · 0,024 · 10,479
QUOTE USURA	35,693 · 35,696 · 35,343 · 35,313
DIST.PARZIALI USURA	1,000 · 4,000 · 2,038

SCAVI E BONIFICHE	
STERRO	46,512 m³
FOSSO	0,755 m³
RILEVATI	
TERRENO VEGETALE	10,241 m
SOVRASTRUTTURA STRADALE	
STRATO DI USURA	7,578 m
STRATO DI BINDER	7,578 m
STRATO DI BASE	7,578 m
STRATO IN MISTO CEMENTATO	1,516 m³
STRATO IN MISTO GRANULARE	1,768 m³

SEZIONE N.: R4 38
QT. PROGETTO: 36,220
DIST.PROG.: 580,000
DIST.PREC.: 20,000
DIST.SUCC.: 4,501

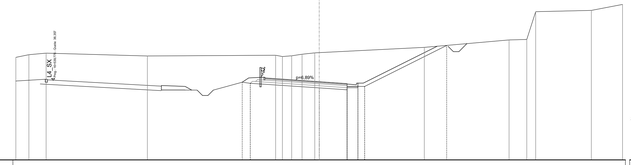

SCALA 1:200

QT.RIF. 29,000

QUOTE TERRENO	38,710 · 38,849 · 38,592 · 38,659 · 38,642 · 38,604 · 38,518 · 38,477 · 38,657 · 39,386 · 40,059 · 40,113 · 42,077 · 42,796
DIST.PARZIALI TERRENO	1,000 · 9,353 · 11,837 · 0,625 · 0,625 · 0,861 · 1,173 · 9,702 · 7,827 · 1,633 · 0,618 · 5,144
QUOTE PROGETTO	35,420 · 35,337 · 35,327 · 35,326 · 35,606 · 35,542 · 35,533 · 35,533 · 35,543 · 35,626 · 36,168 · 36,065 · 35,640 · 35,462 · 35,422 · 35,392 · 39,566
DIST.PARZIALI PROGETTO	0,038 · 9,984 · 0,781 · 2,115 · 1,613 · 2,550 · 0,744 · 6,356 · 2,578 · 1,000 · 0,024 · 7,568
QUOTE USURA	36,564 · 36,495 · 36,220 · 36,042
DIST.PARZIALI USURA	1,000 · 4,000 · 2,578

SCAVI E BONIFICHE	
STERRO	46,195 m³
FOSSO	0,573 m³
RILEVATI	
TERRENO VEGETALE	9,901 m
SOVRASTRUTTURA STRADALE	
STRATO DI USURA	7,700 m
STRATO DI BINDER	7,700 m
STRATO DI BASE	7,700 m
STRATO IN MISTO CEMENTATO	1,527 m³
STRATO IN MISTO GRANULARE	1,792 m³

SEZIONE N.: R4 39
QT. PROGETTO: 36,445
DIST.PROG.: 584,501
DIST.PREC.: 4,501
DIST.SUCC.: 15,499

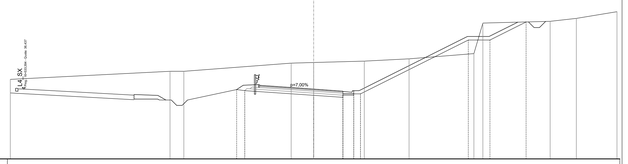

SCALA 1:200

QT.RIF. 30,000

QUOTE TERRENO	38,083 · 38,086 · 38,839 · 38,866 · 39,024 · 39,235 · 39,715 · 42,533 · 42,699 · 42,965
DIST.PARZIALI TERRENO	1,273 · 9,911 · 2,070 · 4,672 · 4,134 · 5,988 · 0,605 · 6,209 · 2,421
QUOTE PROGETTO	36,017 · 36,437 · 35,459 · 35,375 · 35,353 · 35,053 · 37,231 · 37,234 · 38,399 · 38,397 · 38,865 · 38,876 · 38,876 · 39,986 · 40,972 · 40,972 · 42,640
DIST.PARZIALI PROGETTO	10,177 · 0,776 · 2,156 · 2,637 · 3,470 · 0,744 · 6,356 · 2,700 · 1,000 · 0,024 · 9,952 · 2,000 · 3,335
QUOTE USURA	36,705 · 36,725 · 36,445 · 36,256
DIST.PARZIALI USURA	1,000 · 4,000 · 2,700

SCAVI E BONIFICHE	
STERRO	116,879 m³
FOSSO	0,797 m³
RILEVATI	
TERRENO VEGETALE	21,228 m
SOVRASTRUTTURA STRADALE	
STRATO DI USURA	7,700 m
STRATO DI BINDER	7,700 m
STRATO DI BASE	7,700 m
STRATO IN MISTO CEMENTATO	1,527 m³
STRATO IN MISTO GRANULARE	1,792 m³

SEZIONE N.: R4 40
QT. PROGETTO: 37,220
DIST.PROG.: 600,000
DIST.PREC.: 15,499
DIST.SUCC.: 9,795

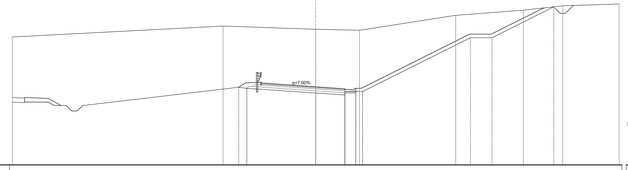

SCALA 1:200

QT.RIF. 30,000

QUOTE TERRENO	42,817 · 42,524 · 42,450 · 43,810 · 44,285 · 44,694
DIST.PARZIALI TERRENO	8,546 · 4,041 · 8,879 · 6,242 · 3,642
QUOTE PROGETTO	38,241 · 38,206 · 38,195 · 38,177 · 38,176 · 37,932 · 38,315 · 40,256 · 40,256 · 37,174 · 37,072 · 36,640 · 36,451 · 36,451 · 36,771 · 41,747 · 41,747 · 44,602
DIST.PARZIALI PROGETTO	0,833 · 2,372 · 3,703 · 4,465 · 7,899 · 0,744 · 6,356 · 2,700 · 1,000 · 0,024 · 9,952 · 2,000 · 5,711
QUOTE USURA	37,570 · 37,490 · 37,220 · 37,031
DIST.PARZIALI USURA	1,000 · 4,000 · 2,700

SCAVI E BONIFICHE	
STERRO	160,497 m³
FOSSO	0,552 m³
RILEVATI	
TERRENO VEGETALE	21,815 m
SOVRASTRUTTURA STRADALE	
STRATO DI USURA	7,700 m
STRATO DI BINDER	7,700 m
STRATO DI BASE	7,700 m
STRATO IN MISTO CEMENTATO	1,527 m³
STRATO IN MISTO GRANULARE	1,792 m³

SEZIONE N.: R4 41
QT. PROGETTO: 37,709
DIST.PROG.: 609,795
DIST.PREC.: 9,795
DIST.SUCC.: 10,205

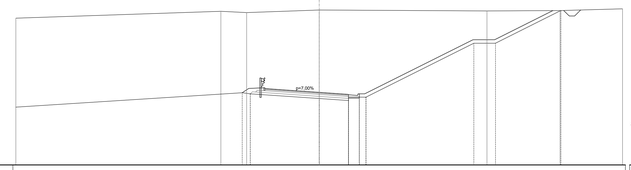

SCALA 1:200

QT.RIF. 31,000

QUOTE TERRENO	45,181 · 45,067 · 45,208 · 45,212 · 45,254
DIST.PARZIALI TERRENO	2,379 · 6,697 · 15,490 · 6,747
QUOTE PROGETTO	38,430 · 38,813 · 41,930 · 41,930 · 41,989 · 41,989 · 41,855 · 42,226 · 42,236 · 42,236 · 42,256
DIST.PARZIALI PROGETTO	2,949 · 2,466 · 1,730 · 11,827 · 0,744 · 6,356 · 2,700 · 1,000 · 0,024 · 9,952 · 2,000 · 6,038
QUOTE USURA	38,059 · 37,869 · 37,709 · 37,520
DIST.PARZIALI USURA	1,000 · 4,000 · 2,700

SCAVI E BONIFICHE	
STERRO	175,372 m³
FOSSO	0,486 m³
RILEVATI	
TERRENO VEGETALE	22,710 m
SOVRASTRUTTURA STRADALE	
STRATO DI USURA	7,700 m
STRATO DI BINDER	7,700 m
STRATO DI BASE	7,700 m
STRATO IN MISTO CEMENTATO	1,527 m³
STRATO IN MISTO GRANULARE	1,792 m³

SEZIONE N.: R4 42
QT. PROGETTO: 38,187
DIST.PROG.: 620,000
DIST.PREC.: 10,205
DIST.SUCC.: 15,090

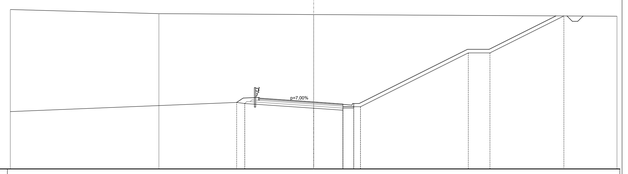

SCALA 1:200

QT.RIF. 32,000

QUOTE TERRENO	46,334 · 46,251
DIST.PARZIALI TERRENO	14,283
QUOTE PROGETTO	42,230 · 42,223 · 45,474 · 45,836 · 38,141 · 38,039 · 37,607 · 37,418 · 37,418 · 37,236 · 42,714 · 42,714 · 46,123
DIST.PARZIALI PROGETTO	2,745 · 17,016 · 0,744 · 6,356 · 2,700 · 1,000 · 0,024 · 9,952 · 2,000 · 6,818
QUOTE USURA	38,537 · 38,467 · 38,187 · 37,968
DIST.PARZIALI USURA	1,000 · 4,000 · 2,700

SCAVI E BONIFICHE	
STERRO	177,521 m³
FOSSO	0,477 m³
RILEVATI	
TERRENO VEGETALE	22,864 m
SOVRASTRUTTURA STRADALE	
STRATO DI USURA	7,700 m
STRATO DI BINDER	7,700 m
STRATO DI BASE	7,700 m
STRATO IN MISTO CEMENTATO	1,527 m³
STRATO IN MISTO GRANULARE	1,792 m³

SEZIONE N.: R4 43
QT. PROGETTO: 38,798
DIST.PROG.: 635,090
DIST.PREC.: 15,090
DIST.SUCC.: 4,910

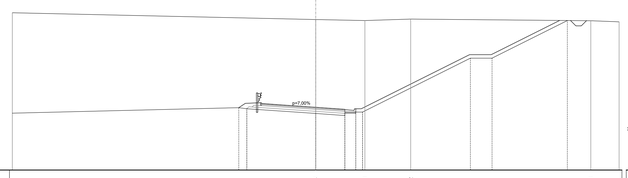

SCALA 1:200

QT.RIF. 33,000

QUOTE TERRENO	40,894 · 40,801 · 40,932 · 40,781
DIST.PARZIALI TERRENO	4,543 · 4,225 · 16,625
QUOTE PROGETTO	38,752 · 38,650 · 38,218 · 38,059 · 38,029 · 38,029 · 38,349 · 43,335 · 43,325 · 40,801
DIST.PARZIALI PROGETTO	0,744 · 6,356 · 2,700 · 1,000 · 0,024 · 9,952 · 2,000 · 6,951
QUOTE USURA	38,148 · 38,118 · 38,798 · 38,659
DIST.PARZIALI USURA	1,000 · 4,000 · 2,700

SCAVI E BONIFICHE	
STERRO	176,703 m³
FOSSO	0,396 m³
RILEVATI	
TERRENO VEGETALE	22,846 m
SOVRASTRUTTURA STRADALE	
STRATO DI USURA	7,371 m
STRATO DI BINDER	7,371 m
STRATO DI BASE	7,371 m
STRATO IN MISTO CEMENTATO	1,468 m³
STRATO IN MISTO GRANULARE	1,728 m³

SEZIONE N.: R4 44
QT. PROGETTO: 38,972
DIST.PROG.: 640,000
DIST.PREC.: 4,910
DIST.SUCC.: 18,128

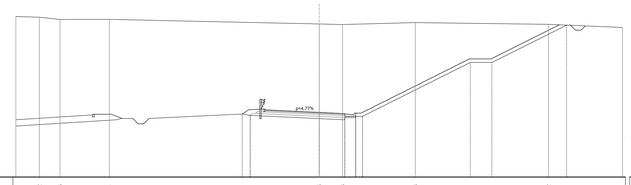

SCALA 1:200

QT.RIF. 33,000

QUOTE TERRENO	47,752 · 47,546 · 47,554 · 47,128 · 47,073 · 47,258 · 47,002
DIST.PARZIALI TERRENO	1,908 · 4,556 · 19,369 · 2,166 · 6,704 · 12,303
QUOTE PROGETTO	38,375 · 37,880 · 38,549 · 38,582 · 38,795 · 38,795 · 38,789 · 38,408 · 38,815 · 38,683 · 38,392 · 38,279 · 38,259 · 38,599 · 43,575 · 43,575 · 47,021
DIST.PARZIALI PROGETTO	1,465 · 0,316 · 1,934 · 0,645 · 1,612 · 0,000 · 0,024 · 11,108 · 0,795 · 6,363 · 2,371 · 1,000 · 0,024 · 9,952 · 2,000 · 6,891
QUOTE USURA	39,211 · 39,183 · 38,872 · 38,859
DIST.PARZIALI USURA	1,000 · 4,000 · 2,371

SCAVI E BONIFICHE	
STERRO	159,010 m³
FOSSO	0,407 m³
RILEVATI	
TERRENO VEGETALE	20,588 m
SOVRASTRUTTURA STRADALE	
STRATO DI USURA	6,956 m
STRATO DI BINDER	6,956 m
STRATO DI BASE	6,956 m
STRATO IN MISTO CEMENTATO	1,236 m³
STRATO IN MISTO GRANULARE	1,392 m³

SEZIONE N.: R4 45
QT. PROGETTO: 39,511
DIST.PROG.: 658,128
DIST.PREC.: 18,128
DIST.SUCC.: 2,301

SCALA 1:200

QT.RIF. 33,000

QUOTE TERRENO	48,752 · 48,681 · 48,570 · 48,269 · 47,915 · 47,913 · 47,835 · 47,808 · 47,586
DIST.PARZIALI TERRENO	13,096 · 4,416 · 3,895 · 3,118 · 0,002 · 8,253 · 7,207 · 6,763
QUOTE PROGETTO	42,925 · 42,641 · 42,641 · 41,180 · 41,180 · 40,460 · 40,457 · 40,457 · 39,202 · 39,169 · 39,169 · 38,322 · 38,316 · 38,316 · 38,242 · 38,639 · 38,639 · 38,931 · 38,941 · 39,261 · 39,261 · 44,237 · 44,237 · 47,619
DIST.PARZIALI PROGETTO	0,837 · 1,000 · 0,784 · 0,044 · 0,000 · 0,739 · 1,172 · 0,686 · 0,000 · 0,109 · 0,546 · 0,000 · 0,062 · 2,300 · 4,396 · 2,758 · 0,000 · 5,822 · 1,154 · 1,000 · 0,024 · 9,952 · 2,000 · 6,765
QUOTE USURA	39,401 · 39,476 · 39,511 · 39,521
DIST.PARZIALI USURA	1,801 · 4,000 · 1,154

SCAVI E BONIFICHE	
STERRO	152,654 m³
FOSSO	0,499 m³
RILEVATI	
TERRENO VEGETALE	20,631 m
SOVRASTRUTTURA STRADALE	
STRATO DI USURA	6,439 m
STRATO DI BINDER	6,439 m
STRATO DI BASE	6,439 m
STRATO IN MISTO CEMENTATO	1,159 m³
STRATO IN MISTO GRANULARE	1,288 m³

SEZIONE N.: R4 46
QT. PROGETTO: 39,567
DIST.PROG.: 660,428
DIST.PREC.: 2,301
DIST.SUCC.: 19,572

SCALA 1:200

QT.RIF. 33,000

QUOTE TERRENO	49,715 · 49,669 · 49,604 · 49,496 · 49,337 · 49,279 · 49,205 · 47,923 · 47,791 · 47,873 · 47,722
DIST.PARZIALI TERRENO	11,114 · 0,046 · 3,244 · 7,290 · 5,082 · 0,044 · 1,046 · 6,028 · 9,407 · 3,271
QUOTE PROGETTO	43,600 · 42,676 · 42,574 · 42,391 · 42,391 · 42,208 · 41,447 · 41,447 · 40,587 · 40,523 · 40,256 · 40,256 · 39,710 · 39,710 · 38,910 · 38,910 · 38,906 · 38,906 · 38,571 · 38,571 · 38,388 · 38,388 · 38,003 · 38,003 · 37,277 · 36,856 · 36,856 · 36,495 · 36,495 · 38,987 · 39,001 · 39,001 · 39,201 · 39,201 · 44,297 · 44,297 · 47,717
DIST.PARZIALI PROGETTO	0,777 · 0,102 · 0,726 · 0,183 · 0,187 · 0,737 · 0,847 · 0,960 · 0,060 · 0,266 · 0,000 · 0,183 · 0,328 · 0,533 · 0,533 · 0,564 · 0,000 · 0,000 · 0,000 · 0,000 · 0,000 · 0,000 · 0,000 · 0,000 · 2,310 · 2,892 · 1,187 · 2,268 · 0,648 · 5,439 · 1,000 · 0,000 · 0,024 · 9,952 · 2,000 · 6,841
QUOTE USURA	39,495 · 39,514 · 39,667 · 39,981
DIST.PARZIALI USURA	1,439 · 4,000 · 1,000

SCAVI E BONIFICHE	
STERRO	181,553 m³
FOSSO	0,439 m³
RILEVATI	
TERRENO VEGETALE	24,192 m
SOVRASTRUTTURA STRADALE	
STRATO DI USURA	5,000 m
STRATO DI BINDER	5,000 m
STRATO DI BASE	5,000 m
STRATO IN MISTO CEMENTATO	0,900 m³
STRATO IN MISTO GRANULARE	1,000 m³

SEZIONE N.: R4 47
QT. PROGETTO: 39,950
DIST.PROG.: 680,000
DIST.PREC.: 19,072
DIST.SUCC.: 8,303

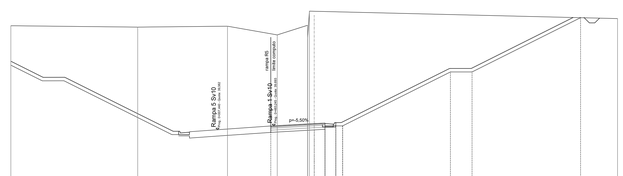

SCALA 1:200

QT.RIF. 34,000

QUOTE TERRENO	49,859 · 49,946 · 49,139 · 47,790 · 50,319
DIST.PARZIALI TERRENO	8,291 · 4,583 · 2,807
QUOTE PROGETTO	43,000 · 44,224 · 43,201 · 43,201 · 41,472 · 41,110 · 39,938 · 39,238 · 39,043 · 38,845 · 38,845 · 38,650 · 38,650 · 38,650 · 38,650 · 38,650 · 38,176 · 38,176 · 39,241 · 39,241 · 39,426 · 39,426 · 39,426 · 39,426 · 39,745 · 44,000 · 44,721 · 44,721 · 44,921 · 44,921 · 49,829 · 49,829 · 49,871 · 49,871
DIST.PARZIALI PROGETTO	1,925 · 5,528 · 4,354 · 0,000 · 0,000 · 0,000 · 0,000 · 0,000 · 0,000 · 0,000 · 0,000 · 4,920 · 3,737 · 0,000 · 0,000 · 0,000 · 0,000 · 0,000 · 0,000 · 0,000 · 0,000 · 0,000 · 9,728 · 1,777 · 10,016 · 0,000 · 0,000 · 0,000 · 0,000 · 0,000 · 0,000 · 0,000 · 0,000 · 0,000