

SCAVI E BONIFICHE	
STERCO	5.180 m <sup>2</sup>
RIEVAIO	44.783 m <sup>2</sup>
TERRENO VEGETALE	28.990 m <sup>2</sup>
SOVRASTRUTTURA STRADALE	7.500 m <sup>2</sup>
STRATO DI USURA	7.500 m <sup>2</sup>
STRATO DI BINDER	7.500 m <sup>2</sup>
STRATO IN MISTO CEMENTATO	1.834 m <sup>2</sup>
STRATO IN MISTO GRANULARE	2.012 m <sup>2</sup>

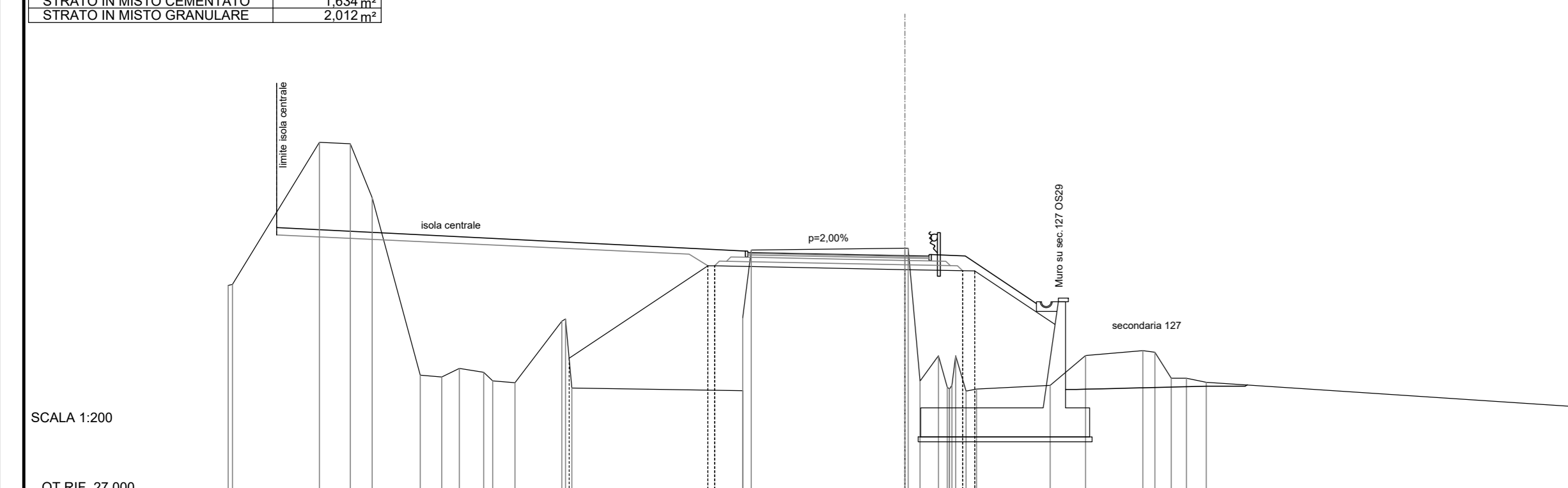
SEZIONE N. Rot 1  
QT. PROGETTO: 37.494  
DIST. PROJ.: 0,000  
DIST. SUCC.: 20,000

SCAVI E BONIFICHE	
STERCO	0.388 m <sup>2</sup>
RIEVAIO	7.780 m <sup>2</sup>
TERRENO VEGETALE	7.500 m <sup>2</sup>
SOVRASTRUTTURA STRADALE	7.500 m <sup>2</sup>
STRATO DI USURA	7.500 m <sup>2</sup>
STRATO DI BINDER	7.500 m <sup>2</sup>
STRATO IN MISTO CEMENTATO	1.834 m <sup>2</sup>
STRATO IN MISTO GRANULARE	2.012 m <sup>2</sup>

SEZIONE N. Rot 2  
QT. PROGETTO: 37.494  
DIST. PROJ.: 20,000  
DIST. SUCC.: 20,000

SCAVI E BONIFICHE	
STERCO	6.764 m <sup>2</sup>
RIEVAIO	7.780 m <sup>2</sup>
TERRENO VEGETALE	7.500 m <sup>2</sup>
SOVRASTRUTTURA STRADALE	7.500 m <sup>2</sup>
STRATO DI USURA	7.500 m <sup>2</sup>
STRATO DI BINDER	7.500 m <sup>2</sup>
STRATO IN MISTO CEMENTATO	1.834 m <sup>2</sup>
STRATO IN MISTO GRANULARE	2.012 m <sup>2</sup>

SEZIONE N. Rot 3  
QT. PROGETTO: 37.294  
DIST. PROJ.: 40,000  
DIST. PREC.: 20,000  
DIST. SUCC.: 20,000

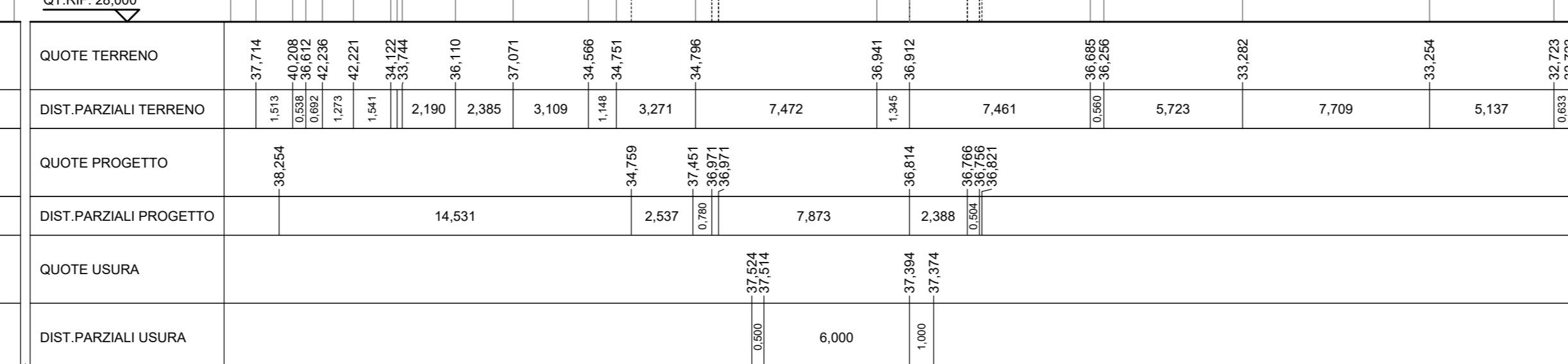


SCALA 1:200  
QT. REF. 27.000

QUOTE TERRENO	42,182	42,194	32,442	32,452	32,462	32,472	32,482	32,492	32,502	32,512	32,522	32,532	32,542	32,552	32,562	32,572	32,582	32,592	32,602	
DIST. PARZIALI TERRENO	1,385	1,386	1,387	1,388	1,389	1,390	1,391	1,392	1,393	1,394	1,395	1,396	1,397	1,398	1,399	1,400	1,401	1,402	1,403	
QUOTE PROGETTO	38,354																			
DIST. PARZIALI PROGETTO		12,107																		
QUOTE USURA																				
DIST. PARZIALI USURA																				

SCAVI E BONIFICHE	
STERCO	58.224 m <sup>2</sup>
RIEVAIO	1.292 m <sup>2</sup>
TERRENO VEGETALE	1.117 m <sup>2</sup>
SOVRASTRUTTURA STRADALE	7.500 m <sup>2</sup>
STRATO DI USURA	7.500 m <sup>2</sup>
STRATO DI BINDER	7.500 m <sup>2</sup>
STRATO IN MISTO CEMENTATO	1.834 m <sup>2</sup>
STRATO IN MISTO GRANULARE	1.750 m <sup>2</sup>

SEZIONE N. Rot 4  
QT. PROGETTO: 37.226  
DIST. PROJ.: 60,000  
DIST. PREC.: 20,000  
DIST. SUCC.: 20,000

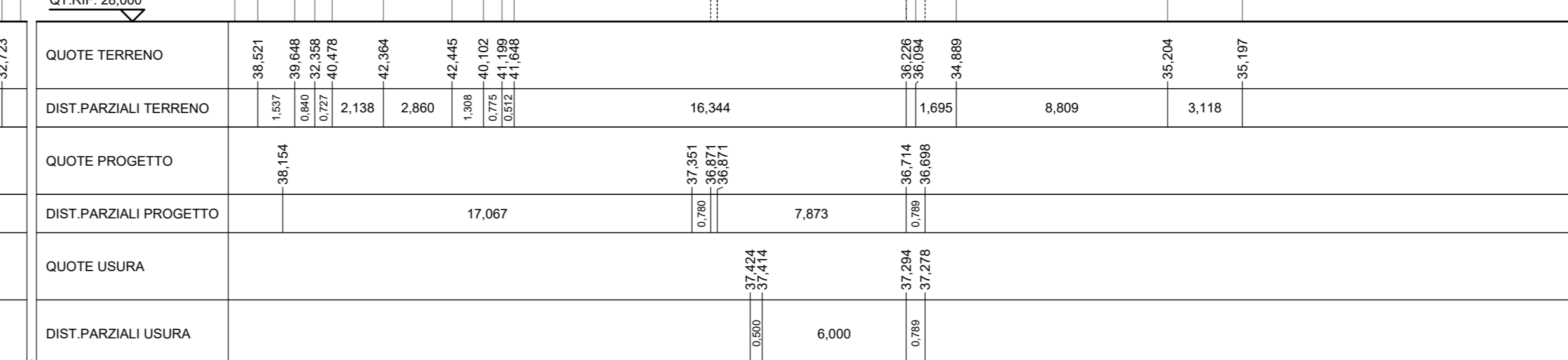


SCALA 1:200  
QT. REF. 28.000

QUOTE TERRENO	37,714	37,714	37,714	37,714	37,714	37,714	37,714	37,714	37,714	37,714	37,714	37,714	37,714	37,714	37,714	37,714	37,714	37,714	37,714	
DIST. PARZIALI TERRENO	1,315	1,316	1,317	1,318	1,319	1,320	1,321	1,322	1,323	1,324	1,325	1,326	1,327	1,328	1,329	1,330	1,331	1,332	1,333	
QUOTE PROGETTO	38,254																			
DIST. PARZIALI PROGETTO		14,531																		
QUOTE USURA																				
DIST. PARZIALI USURA																				

SCAVI E BONIFICHE	
STERCO	18.811 m <sup>2</sup>
RIEVAIO	1.292 m <sup>2</sup>
TERRENO VEGETALE	1.117 m <sup>2</sup>
SOVRASTRUTTURA STRADALE	7.500 m <sup>2</sup>
STRATO DI USURA	7.500 m <sup>2</sup>
STRATO DI BINDER	7.500 m <sup>2</sup>
STRATO IN MISTO CEMENTATO	1.834 m <sup>2</sup>
STRATO IN MISTO GRANULARE	2.012 m <sup>2</sup>

SEZIONE N. Rot 5  
QT. PROGETTO: 37.283  
DIST. PROJ.: 80,000  
DIST. PREC.: 20,000  
DIST. SUCC.: 20,000

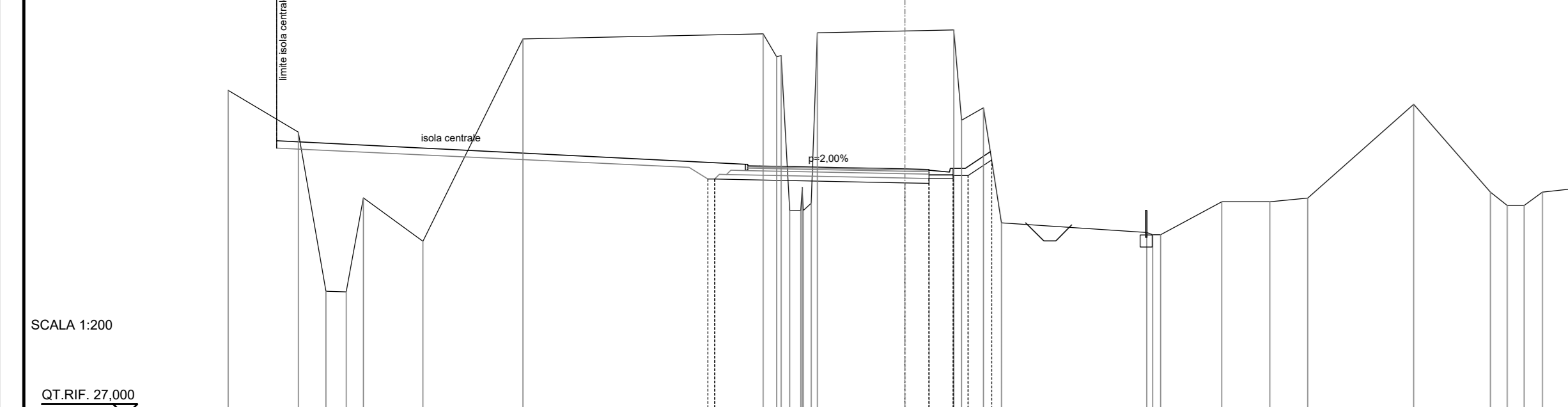


SCALA 1:200  
QT. REF. 28.000

QUOTE TERRENO	38,571	38,571	38,571	38,571	38,571	38,571	38,571	38,571	38,571	38,571	38,571	38,571	38,571	38,571	38,571	38,571	38,571	38,571	38,571	
DIST. PARZIALI TERRENO	1,337	1,338	1,339	1,340	1,341	1,342	1,343	1,344	1,345	1,346	1,347	1,348	1,349	1,350	1,351	1,352	1,353	1,354	1,355	
QUOTE PROGETTO	38,154																			
DIST. PARZIALI PROGETTO		17,067																		
QUOTE USURA																				
DIST. PARZIALI USURA																				

SCAVI E BONIFICHE	
STERCO	11.531 m <sup>2</sup>
RIEVAIO	1.292 m <sup>2</sup>
TERRENO VEGETALE	1.117 m <sup>2</sup>
SOVRASTRUTTURA STRADALE	7.500 m <sup>2</sup>
STRATO DI USURA	7.500 m <sup>2</sup>
STRATO DI BINDER	7.500 m <sup>2</sup>
STRATO IN MISTO CEMENTATO	1.834 m <sup>2</sup>
STRATO IN MISTO GRANULARE	1.558 m <sup>2</sup>

SEZIONE N. Rot 6  
QT. PROGETTO: 37.383  
DIST. PROJ.: 100,000  
DIST. PREC.: 20,000  
DIST. SUCC.: 20,000

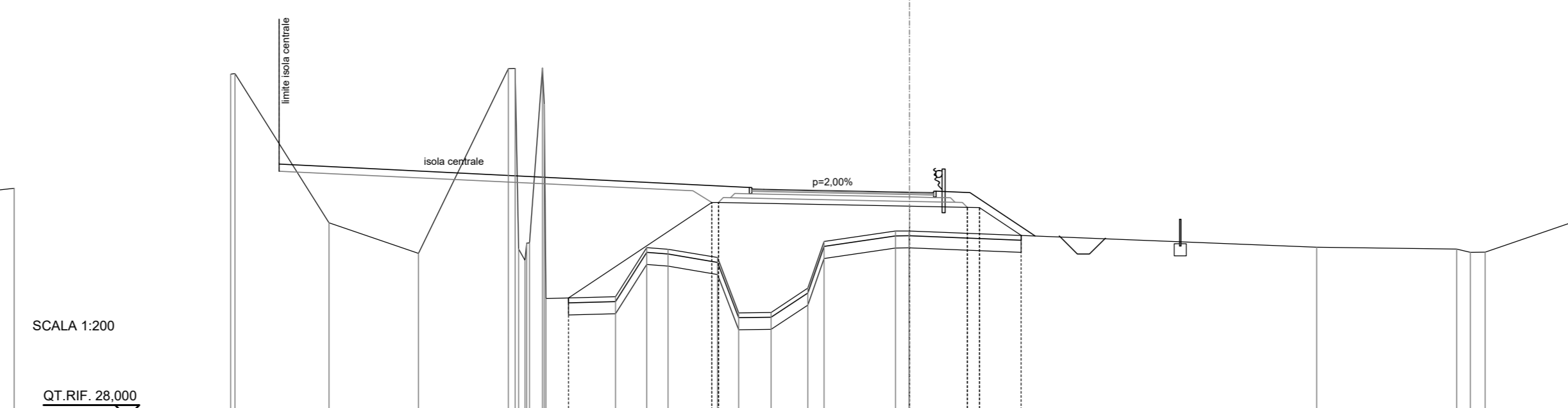


SCALA 1:200  
QT. REF. 27.000

QUOTE TERRENO	38,167	38,167	38,167	38,167	38,167	38,167	38,167	38,167	38,167	38,167	38,167	38,167	38,167	38,167	38,167	38,167	38,167	38,167	38,167	
DIST. PARZIALI TERRENO	1,323	1,324	1,325	1,326	1,327	1,328	1,329	1,330	1,331	1,332	1,333	1,334	1,335	1,336	1,337	1,338	1,339	1,340	1,341	
QUOTE PROGETTO	38,098																			
DIST. PARZIALI PROGETTO		17,067																		
QUOTE USURA																				
DIST. PARZIALI USURA																				

SCAVI E BONIFICHE	
STERCO	38.873 m <sup>2</sup>
RIEVAIO	21.506 m <sup>2</sup>
TERRENO VEGETALE	1.117 m <sup>2</sup>
SOVRASTRUTTURA STRADALE	7.500 m <sup>2</sup>
STRATO DI USURA	7.500 m <sup>2</sup>
STRATO DI BINDER	7.500 m <sup>2</sup>
STRATO IN MISTO CEMENTATO	1.834 m <sup>2</sup>
STRATO IN MISTO GRANULARE	1.750 m <sup>2</sup>

SEZIONE N. Rot 7  
QT. PROGETTO: 37.483  
DIST. PROJ.: 120,000  
DIST. PREC.: 20,000  
DIST. SUCC.: 20,000

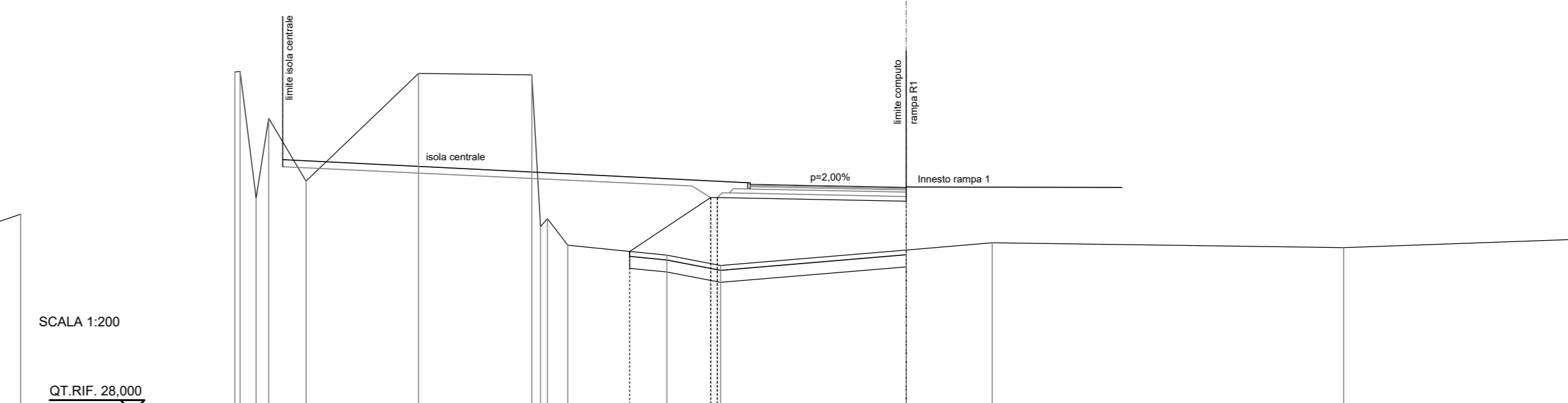


SCALA 1:200  
QT. REF. 28.000

QUOTE TERRENO	38,015	38,015	38,015	38,015	38,015	38,015	38,015	38,015	38,015	38,015	38,015	38,015	38,015	38,015	38,015	38,015	38,015	38,015	38,015	
DIST. PARZIALI TERRENO	1,313	1,314	1,315	1,316	1,317	1,318	1,319	1,320	1,321	1,322	1,323	1,324	1,325	1,326	1,327	1,328	1,329	1,330	1,331	
QUOTE PROGETTO	38,143																			
DIST. PARZIALI PROGETTO		11,840																		
QUOTE USURA																				
DIST. PARZIALI USURA																				

SCAVI E BONIFICHE	
STERCO	5.880 m <sup>2</sup>
RIEVAIO	1.292 m <sup>2</sup>
TERRENO VEGETALE	1.117 m <sup>2</sup>
SOVRASTRUTTURA STRADALE	7.500 m <sup>2</sup>
STRATO DI USURA	7.500 m <sup>2</sup>
STRATO DI BINDER	7.500 m <sup>2</sup>
STRATO IN MISTO CEMENTATO	1.834 m <sup>2</sup>
STRATO IN MISTO GRANULARE	1.560 m <sup>2</sup>

SEZIONE N. Rot 8  
QT. PROGETTO: 37.558  
DIST. PROJ.: 140,000  
DIST. PREC.: 20,000  
DIST. SUCC.: 20,000

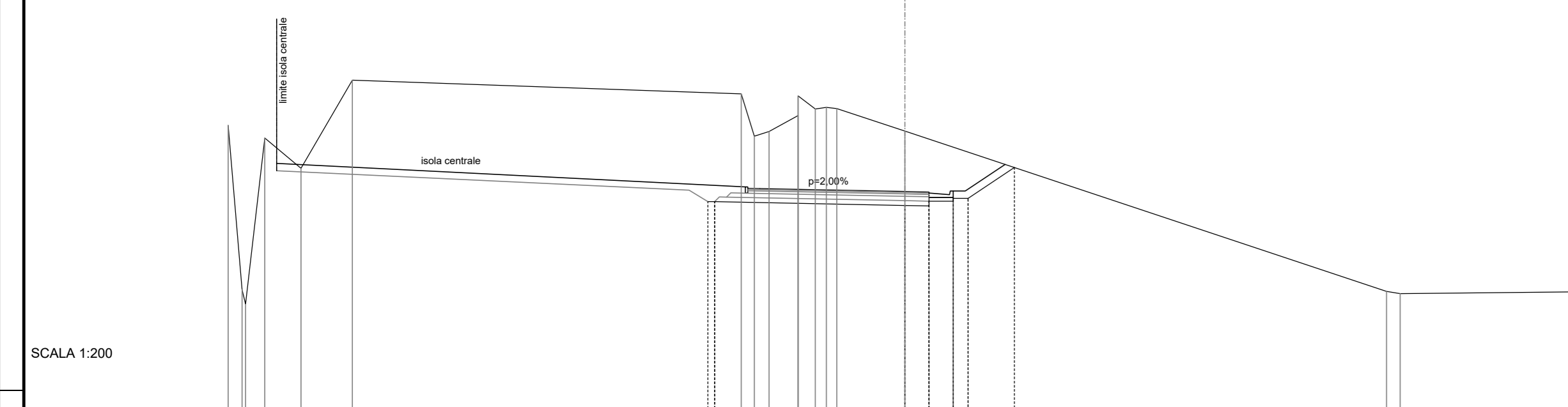


SCALA 1:200  
QT. REF. 28.000

QUOTE TERRENO	38,048	38,048	38,048	38,048	38,048	38,048	38,048	38,048	38,048	38,048	38,048	38,048	38,048	38,048	38,048	38,048	38,048	38,048	38,048	
DIST. PARZIALI TERRENO	1,337	1,338	1,339	1,340	1,341	1,342	1,343	1,344	1,345	1,346	1,347	1,348	1,349	1,350	1,351	1,352	1,353	1,354	1,355	
QUOTE PROGETTO	38,243																			
DIST. PARZIALI PROGETTO		14,469																		
QUOTE USURA																				
DIST. PARZIALI USURA																				

SCAVI E BONIFICHE	
STERCO	7.207 m <sup>2</sup>
RIEVAIO	27.742 m <sup>2</sup>
TERRENO VEGETALE	23.604 m <sup>2</sup>
SOVRASTRUTTURA STRADALE	7.500 m <sup>2</sup>
STRATO DI USURA	7.500 m <sup>2</sup>
STRATO DI BINDER	7.500 m <sup>2</sup>
STRATO IN MISTO CEMENTATO	1.834 m <sup>2</sup>
STRATO IN MISTO GRANULARE	1.750 m <sup>2</sup>

SEZIONE N. Rot 9  
QT. PROGETTO: 37.411  
DIST. PROJ.: 160,000  
DIST. PREC.: 20,000  
DIST. SUCC.: 3,363

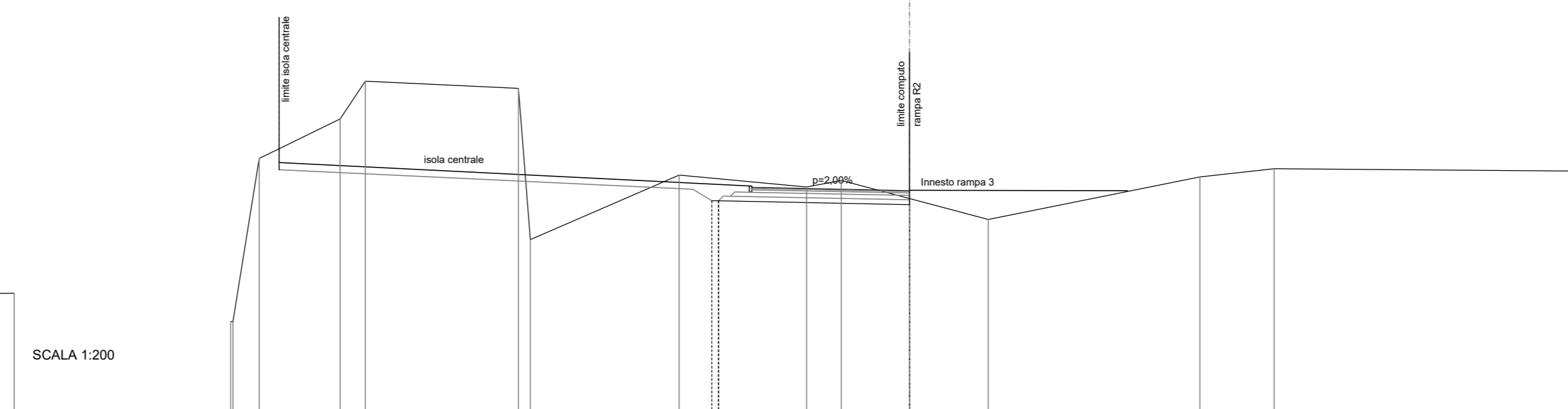


SCALA 1:200  
QT. REF. 27.000

QUOTE TERRENO	38,084	38,084	38,084	38,084	38,084	38,084	38,084	38,084	38,084	38,084	38,084	38,084	38,084	38,084	38,084	38,084	38,084	38,084	38,084	
DIST. PARZIALI TERRENO	1,400	1,401	1,402	1,403	1,404	1,405	1,406	1,407	1,408	1,409	1,410	1,411	1,412	1,413	1,414	1,415	1,416	1,417	1,418	
QUOTE PROGETTO	38,343																			
DIST. PARZIALI PROGETTO		17,067																		
QUOTE USURA																				
DIST. PARZIALI USURA																				

SCAVI E BONIFICHE	
STERCO	5.180 m <sup>2</sup>
RIEVAIO	44.783 m <sup>2</sup>
TERRENO VEGETALE	28.990 m <sup>2</sup>
SOVRASTRUTTURA STRADALE	7.500 m <sup>2</sup>
STRATO DI USURA	7.500 m <sup>2</sup>
STRATO DI BINDER	7.500 m <sup>2</sup>
STRATO IN MISTO CEMENTATO	1.834 m <sup>2</sup>
STRATO IN MISTO GRANULARE	2.012 m <sup>2</sup>

SEZIONE N. Rot 10  
QT. PROGETTO: 37.494  
DIST. PROJ.: 180,383  
DIST. PREC.: 3,363



SCALA 1:200  
QT. REF. 27.000

QUOTE TERRENO	38,085	38,085	38,085	38,085	38,085	38,085	38,085	38,085	38,085	38,085	38,085	38,085	38,085	38,085	38,085	38,085	38,085	38,085	38,085	
DIST. PARZIALI TERRENO	1,337	1,338	1,339	1,340	1,341	1,342	1,343	1,344	1,345	1,346	1,347	1,348	1,349	1,350	1,351	1,352	1,353	1,354	1,355	
QUOTE PROGETTO	38,419																			
DIST. PARZIALI PROGETTO		17,067																		
QUOTE USURA																				
DIST. PARZIALI USURA																				

SCAVI E BONIFICHE	
STERCO	5.880 m <sup>2</sup>
RIEVAIO	1.292 m <sup>2</sup>
TERRENO VEGETALE	1.117 m <sup>2</sup>
SOVRASTRUTTURA STRADALE	7.500 m <sup>2</sup>
STRATO DI USURA	7.500 m <sup>2</sup>
STRATO DI BINDER	7.500 m <sup>2</sup>
STRATO IN MISTO CEMENTATO	1.834 m <sup>2</sup>
STR	