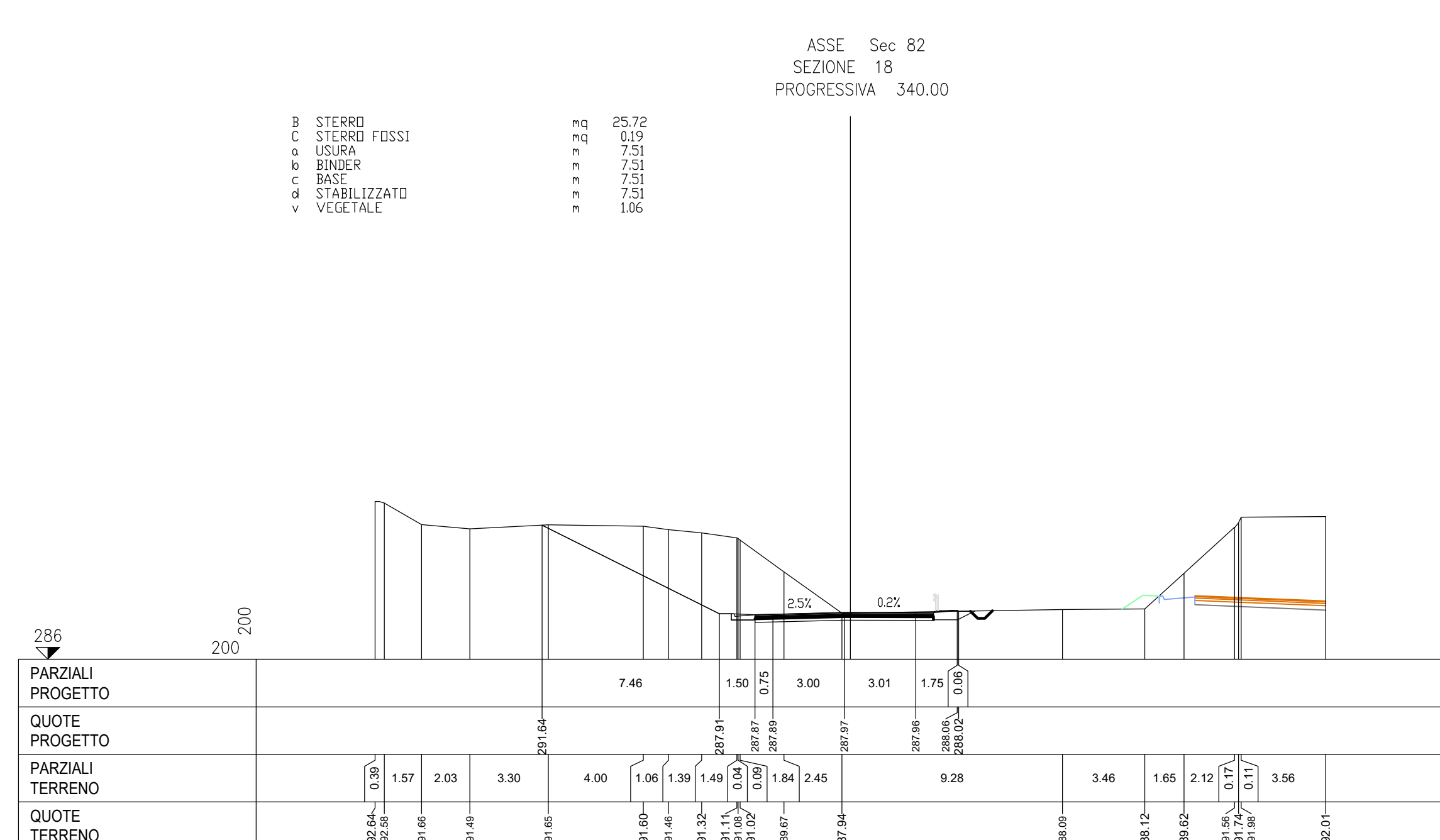


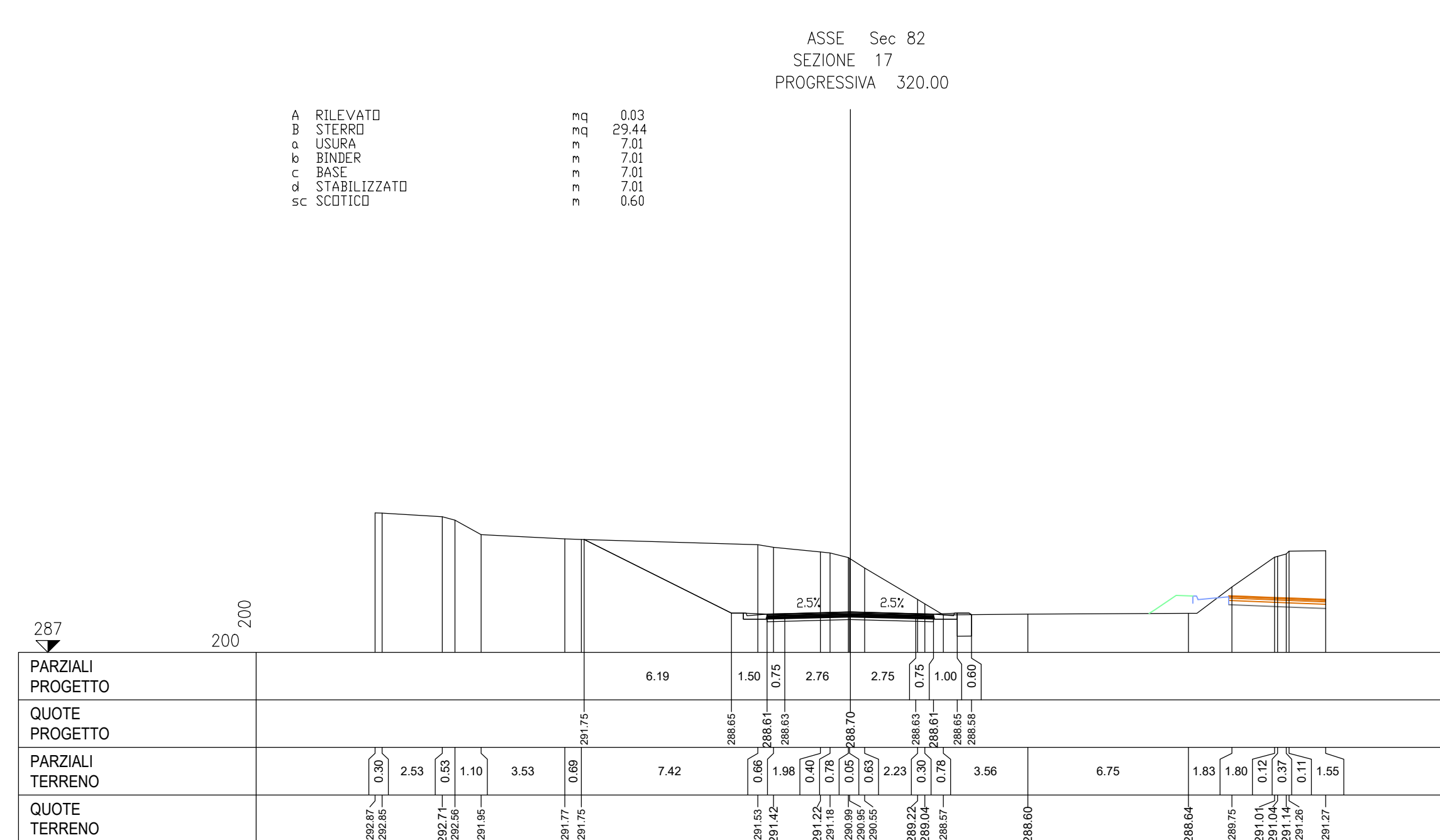
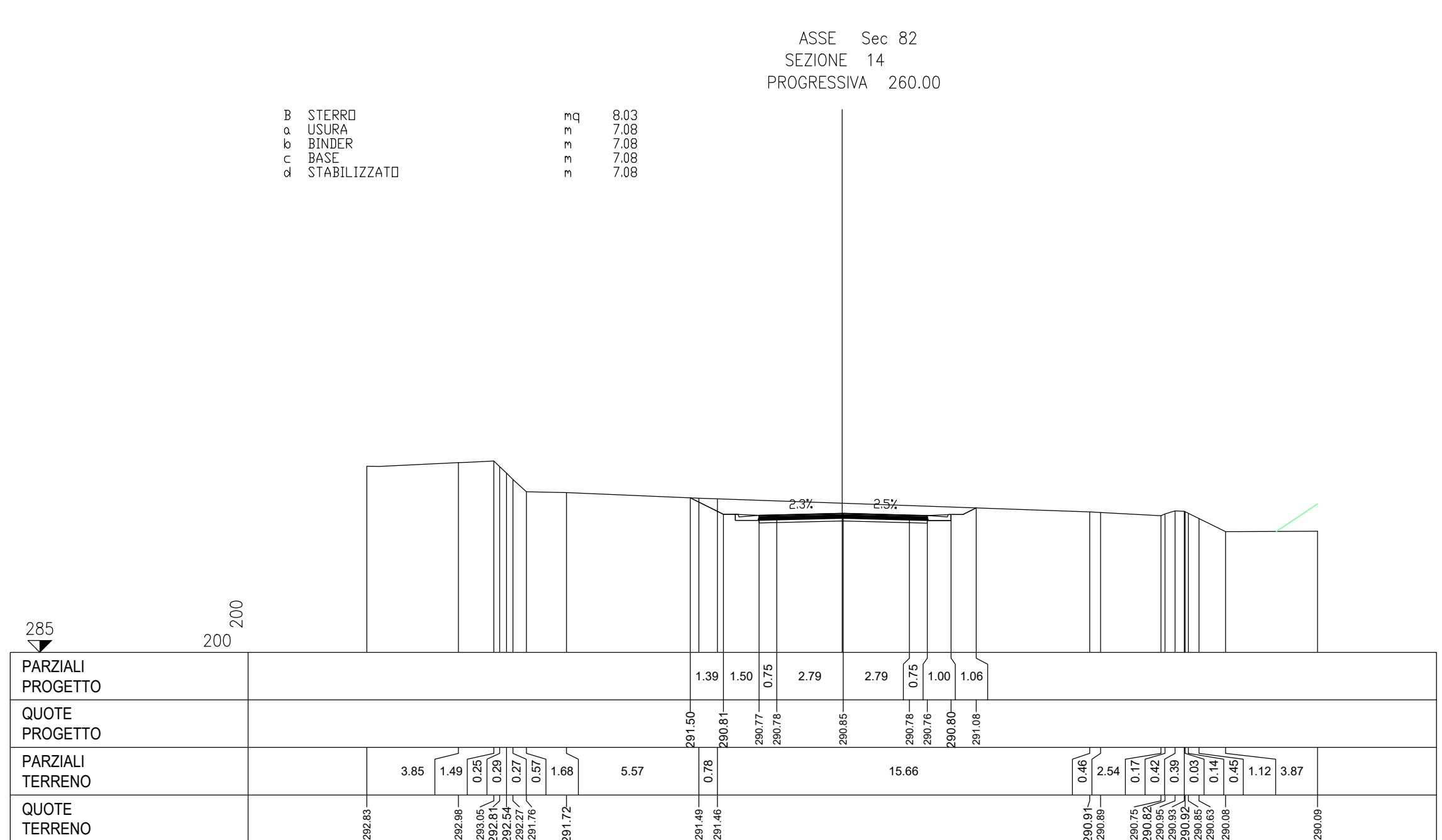
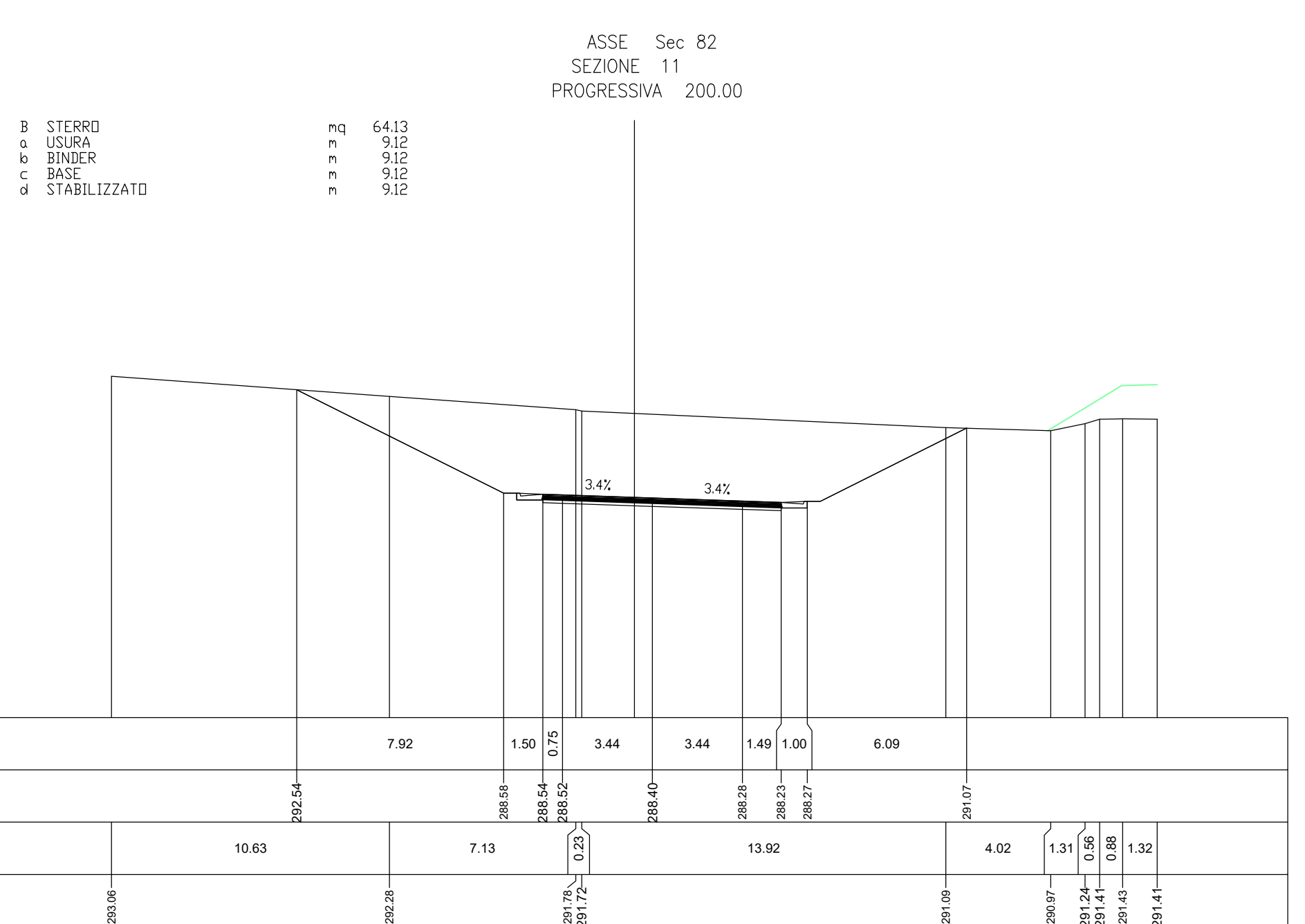
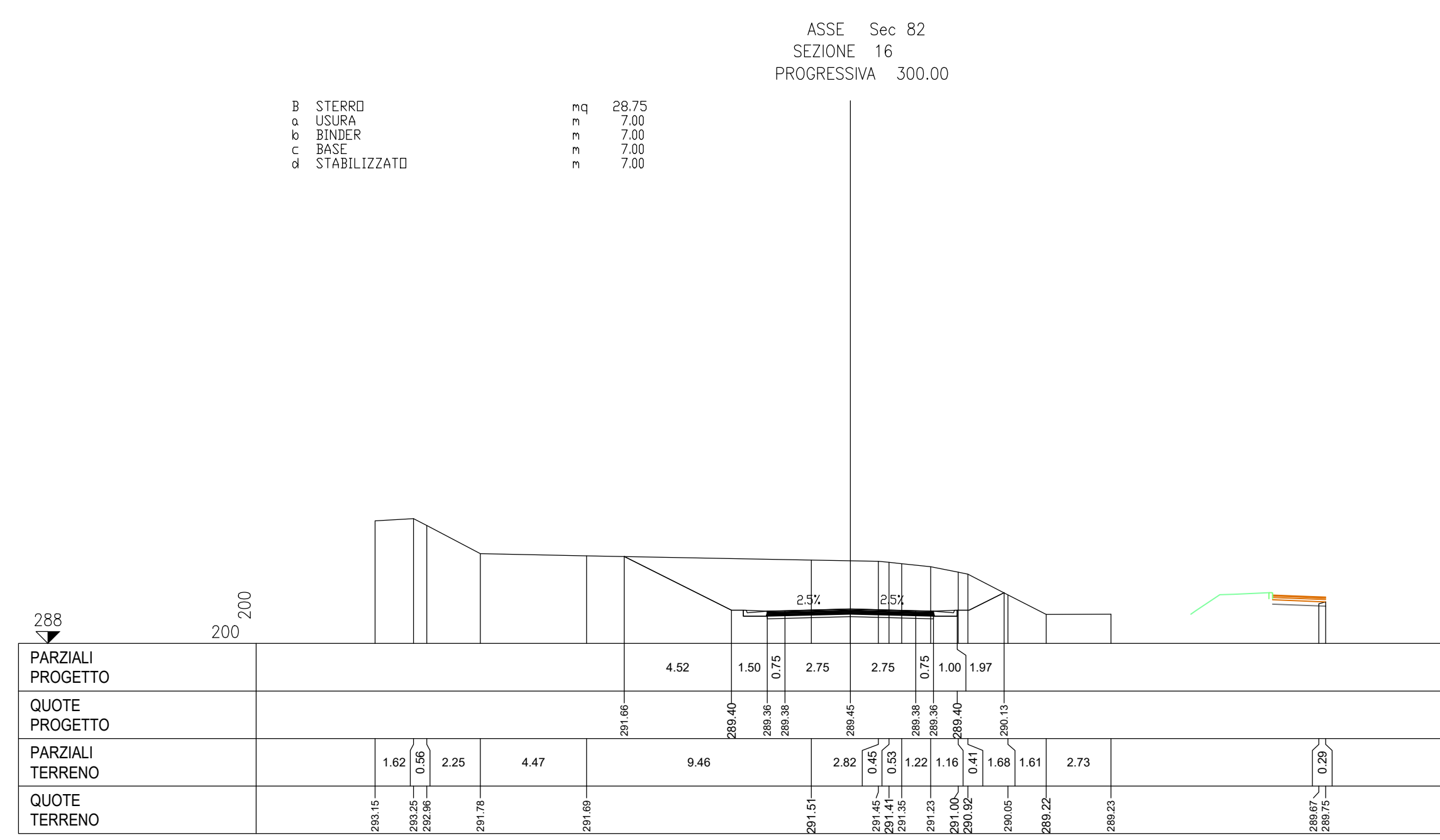
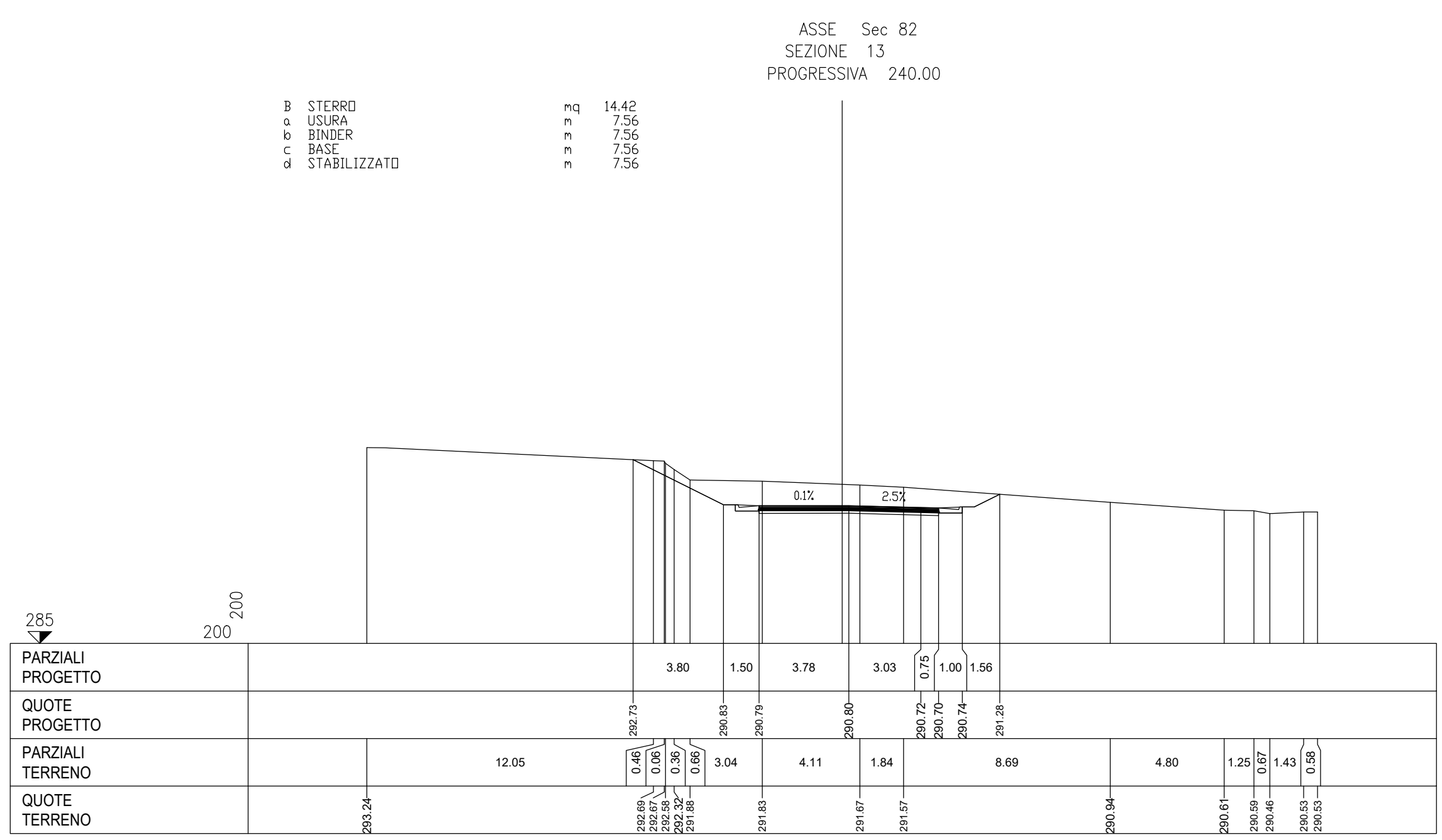
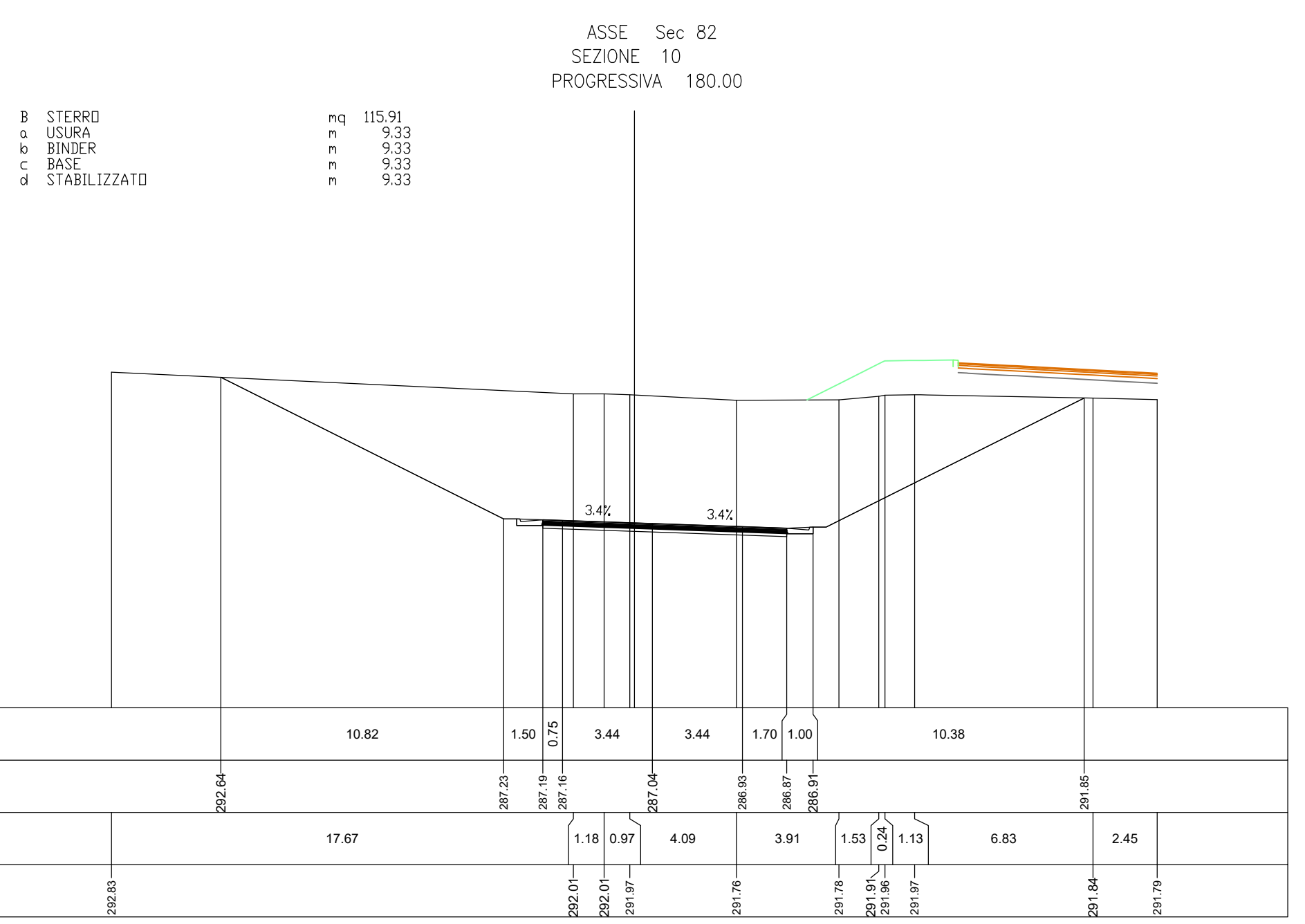
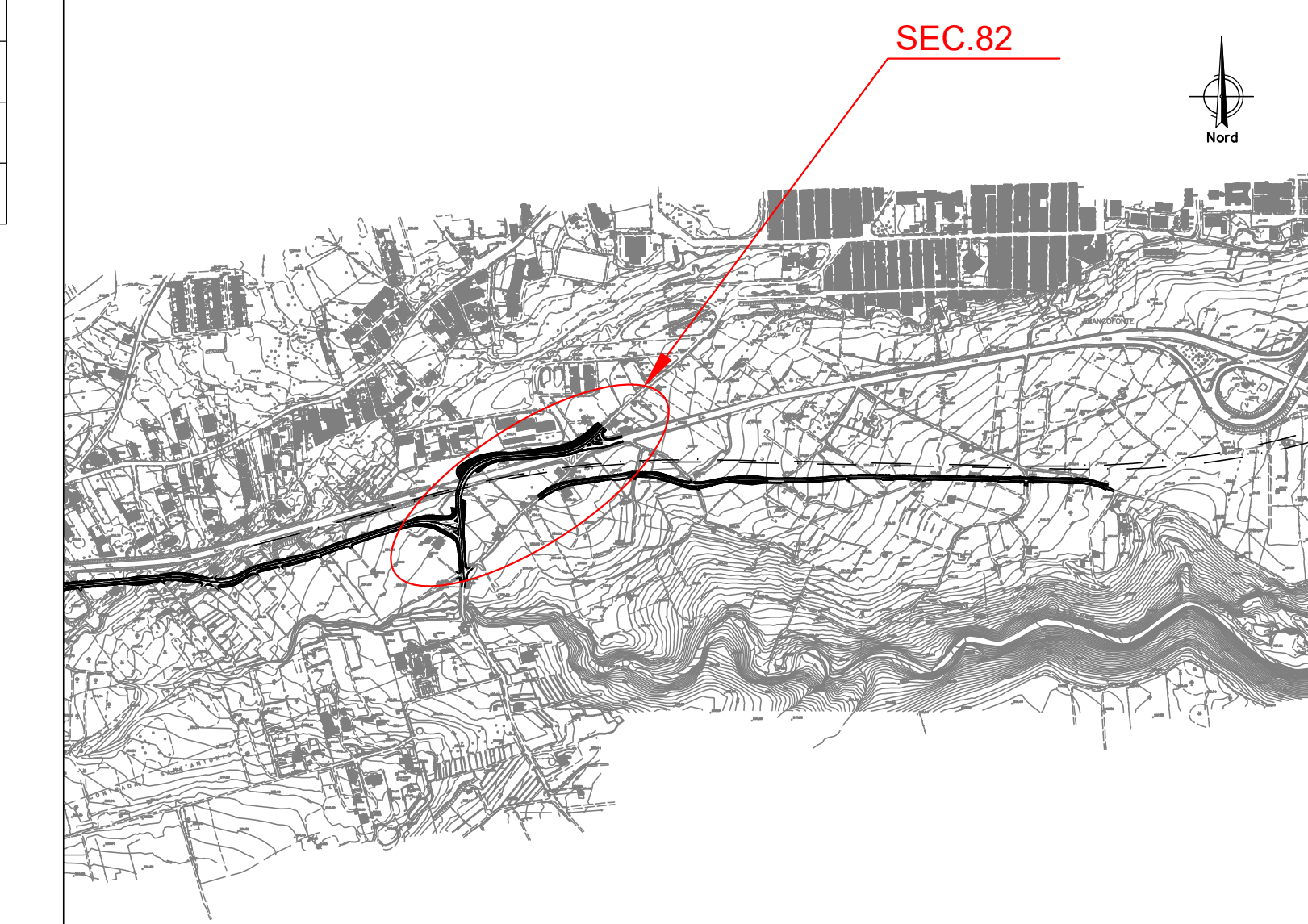
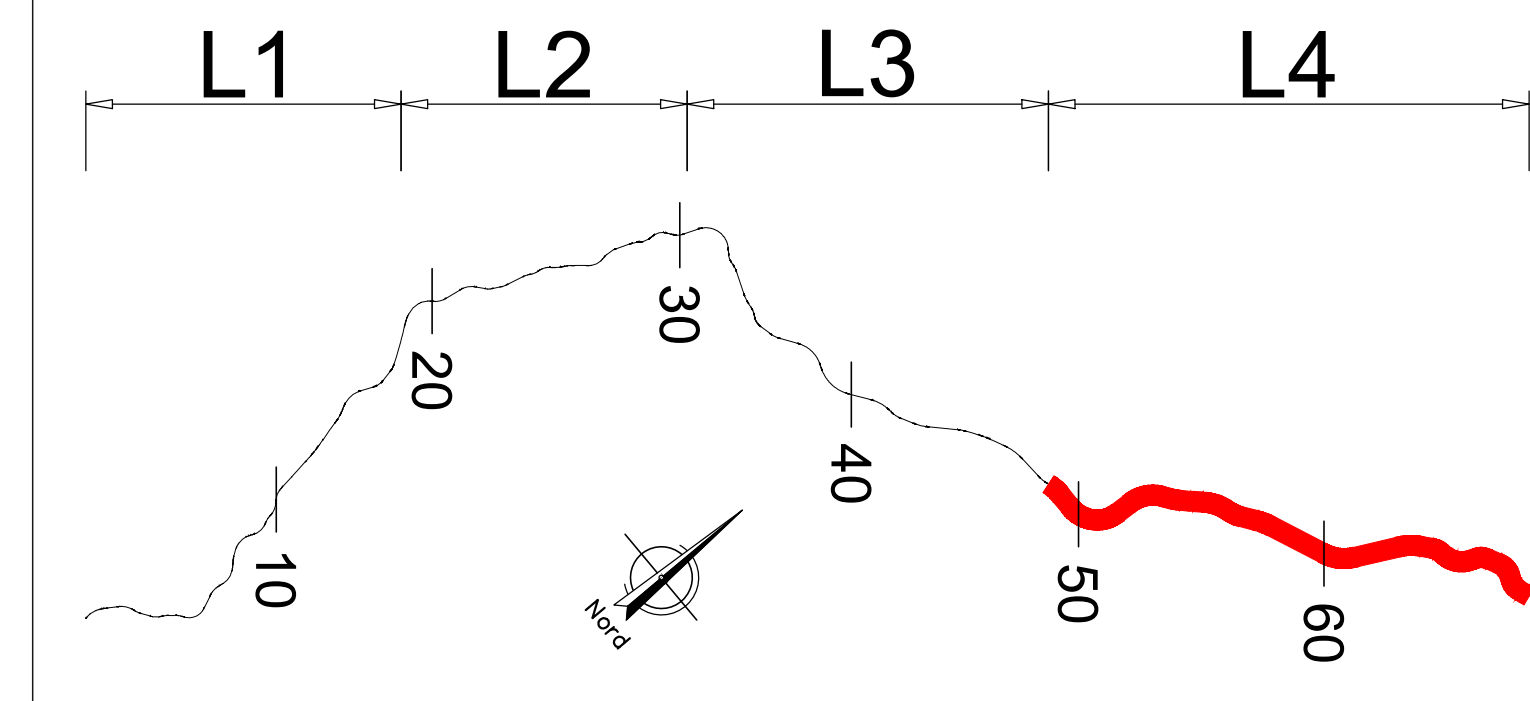


SEZIONI TRASVERSALI
Scale 1:200

QUADRO D'UNIONE - INDIVIDUAZIONE LOTTO 4
KEYPLAN - INDIVIDUAZIONE SEC. 82



Sanas
GRUPPO FS ITALIANE

Direzione Progettazione e Realizzazione Lavori

ITINERARIO RAGUSA-CATANIA
Collegamento viario compreso tra lo Svincolo della S.S. 514 "di Chiaramonte" con la S.S. 115 e lo Svincolo della S.S. 194 "Ragusana"
LOTTO 4 - Dallo svincolo n. 8 "Francofonte" (compreso) allo svincolo della "Ragusana" (escluso)

PROGETTO ESECUTIVO COD. **PA898**

PROGETTAZIONE: ATI SINTAGMA-GP INGEGNERIA-COOPROGETTI-GDG-ICARIA-OMNISERVICE

PROGETTISTA RESPONSABILE DELL'INTEGRAZIONE DELLE PRESTAZIONI
Spec. Ing. Mando Granieri
Ordine degli Ingegneri della Prov. di Perugia n° A351

IL GRUPPO DI PROGETTAZIONE:
MANDATARI:
SINTAGMA
GP INGEGNERIA
COOPROGETTI
GDG
ICARIA
OMNISERVICE

MANDANTI:
SINTAGMA
GP INGEGNERIA
COOPROGETTI
GDG
ICARIA
OMNISERVICE

IL GEOLOGICO:
Dot. Geol. Giorgio Cerignani
Ordine dei Geologi della Regione Umbria n° 108

IL COORDINATORE PER LA SICUREZZA IN FASE DI PROGETTAZIONE:
Dot. Ing. Filippo Farnocchia
Ordine degli Ingegneri della Provincia di Perugia n° A1373

VISTO IL RESPONSABILE DEL PROCEDIMENTO
Dot. Ing. Luigi Mupo

PROGETTO INFRASTRUTTURA VIABILITA' SECONDARIA sec. 082
Sezioni trasversali - Tav. 2 di 3

CODICE PROGETTO	PRODOTTO	UV. MOD.	N. MOD.	NOME FILE	REVISIONE	SCALA:
LQ408ZE			2101	S04P5017RAK20209	B	1:200

REV.	DESCRIZIONE	DATA	REDATTO	VERIFICATO	APPROVATO
A	Revisione a seguito di Rapporto di Verifica	Nov 2021	L.Picciotti	F. Duranton	A.Grandani
B	Emissione	04 2021	L.Picciotti	F. Duranton	A.Grandani