SEZIONI TRASVERSALI
Scala 1:200

ASSE Sec 82
SEZIONE 19
PROGRESSIVA 360.00

B	STERRO	mq	21.46
C	STERRO FOSSI	mq	0.18
a	USURA	m	8.10
b	BINDER	m	8.10
c	BASE	m	8.10
d	STABILIZZATO	m	8.10
v	VEGETALE	m	1.43

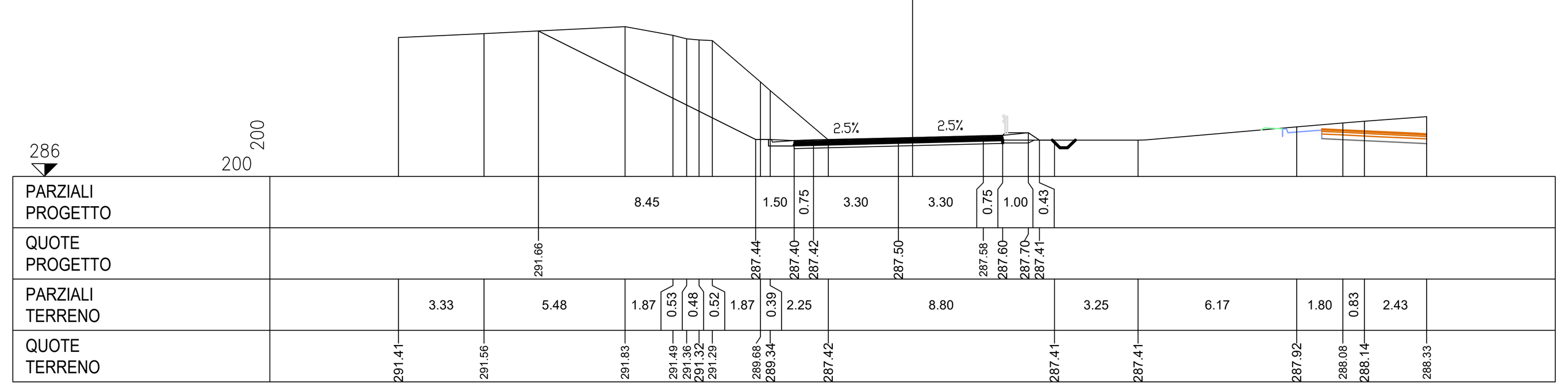

ASSE Sec 82
SEZIONE 22
PROGRESSIVA 420.00

B	STERRO	mq	22.46
a	USURA	m	7.00
b	BINDER	m	7.00
c	BASE	m	7.00
d	STABILIZZATO	m	7.00

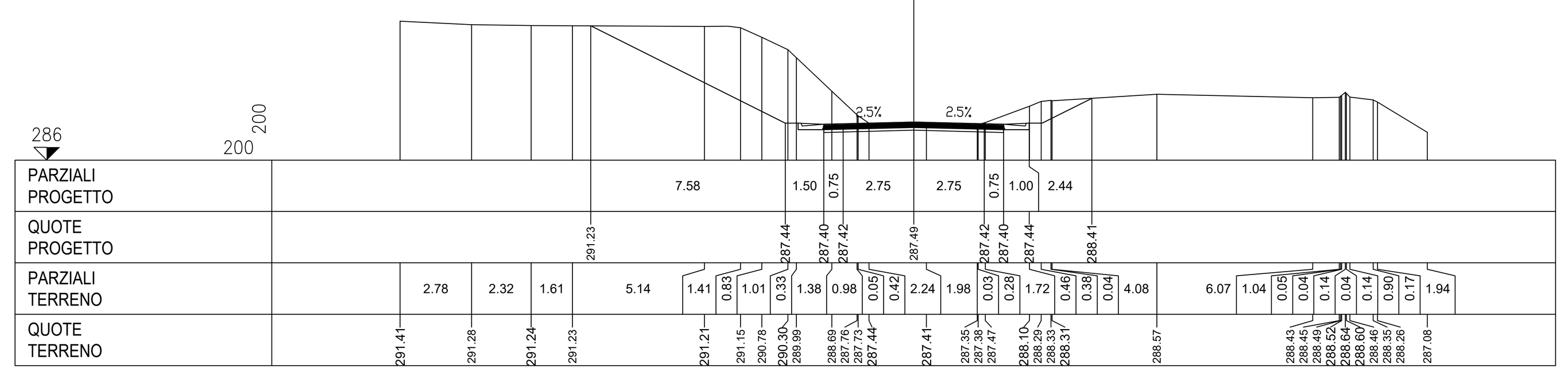

ASSE Sec 82
SEZIONE 20
PROGRESSIVA 380.00

B	STERRO	mq	24.04
C	STERRO FOSSI	mq	0.18
a	USURA	m	8.29
b	BINDER	m	8.29
c	BASE	m	8.29
d	STABILIZZATO	m	8.29
v	VEGETALE	m	1.45

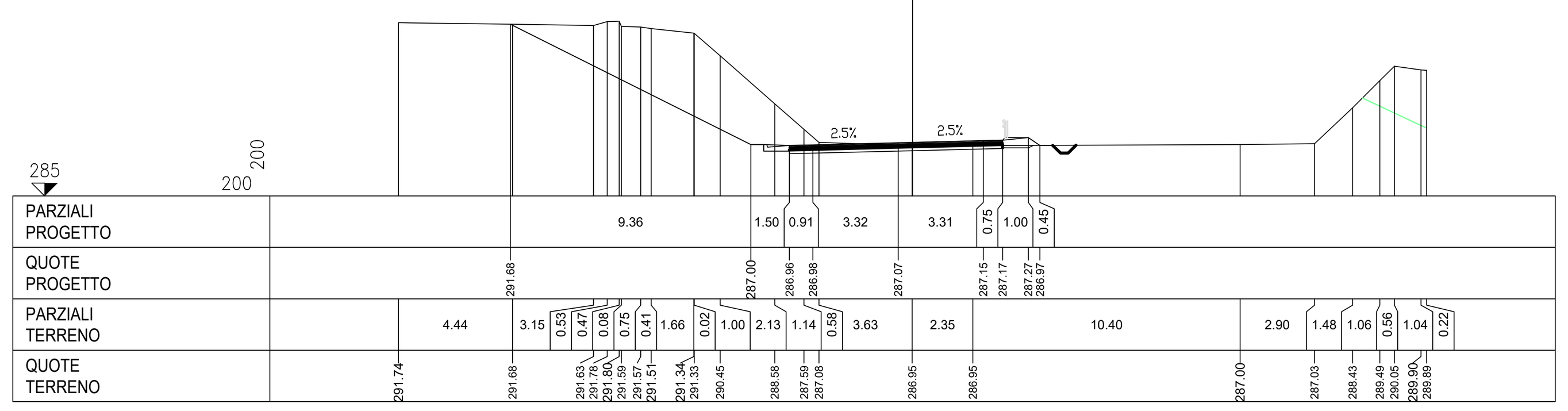

ASSE Sec 82
SEZIONE 23
PROGRESSIVA 425.76

B	STERRO	mq	20.17
a	USURA	m	7.00
b	BINDER	m	7.00
c	BASE	m	7.00
d	STABILIZZATO	m	7.00

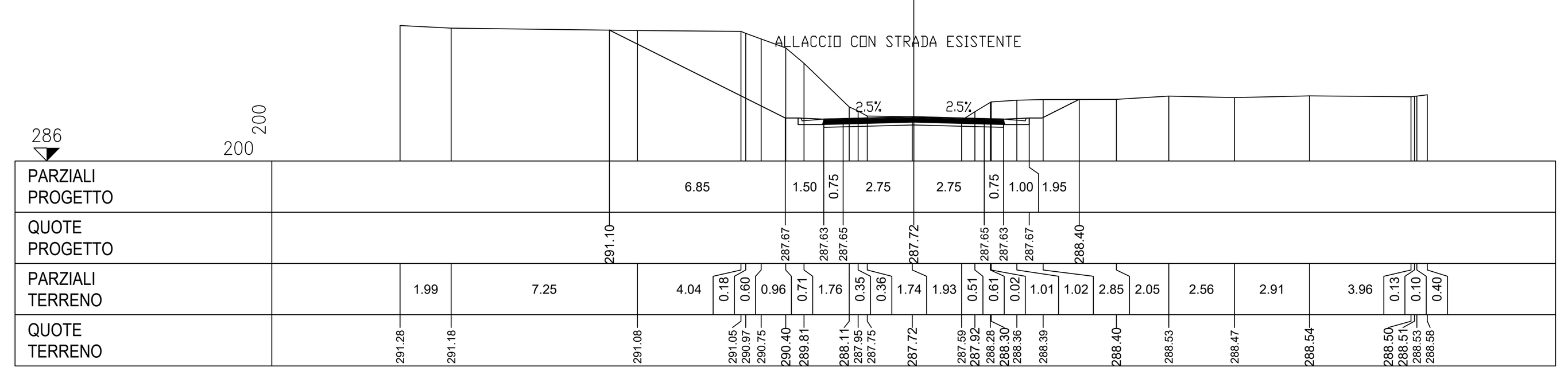

ASSE Sec 82
SEZIONE 21
PROGRESSIVA 400.00

B	STERRO	mq	25.95
C	STERRO FOSSI	mq	0.09
a	USURA	m	7.65
b	BINDER	m	7.65
c	BASE	m	7.65
d	STABILIZZATO	m	7.65
v	VEGETALE	m	1.60

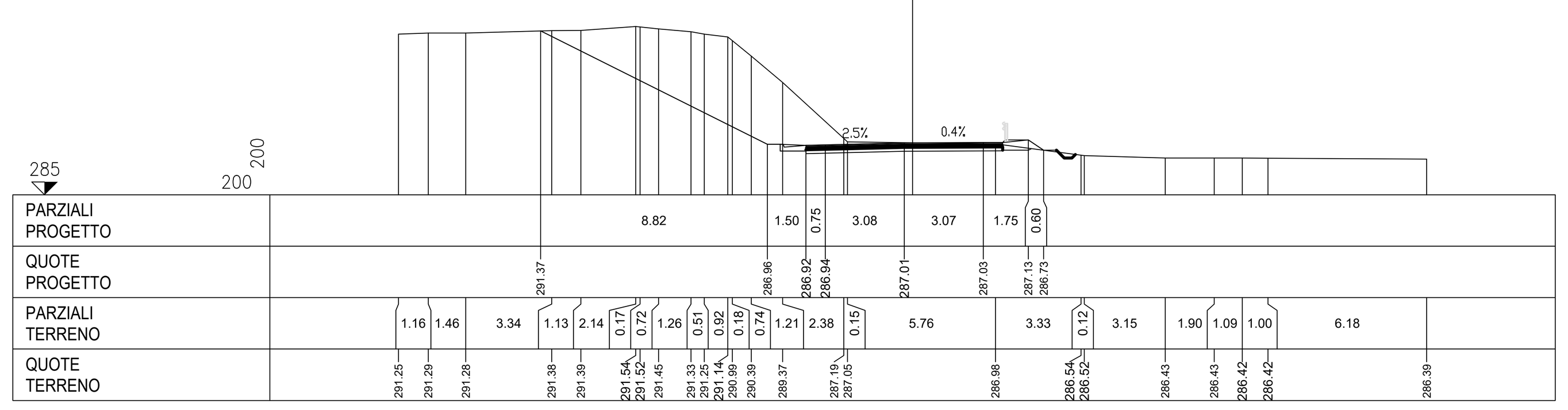

QUADRO D'UNIONE - INDIVIDUAZIONE LOTTO 4
KEYPLAN - INDIVIDUAZIONE SEC_82

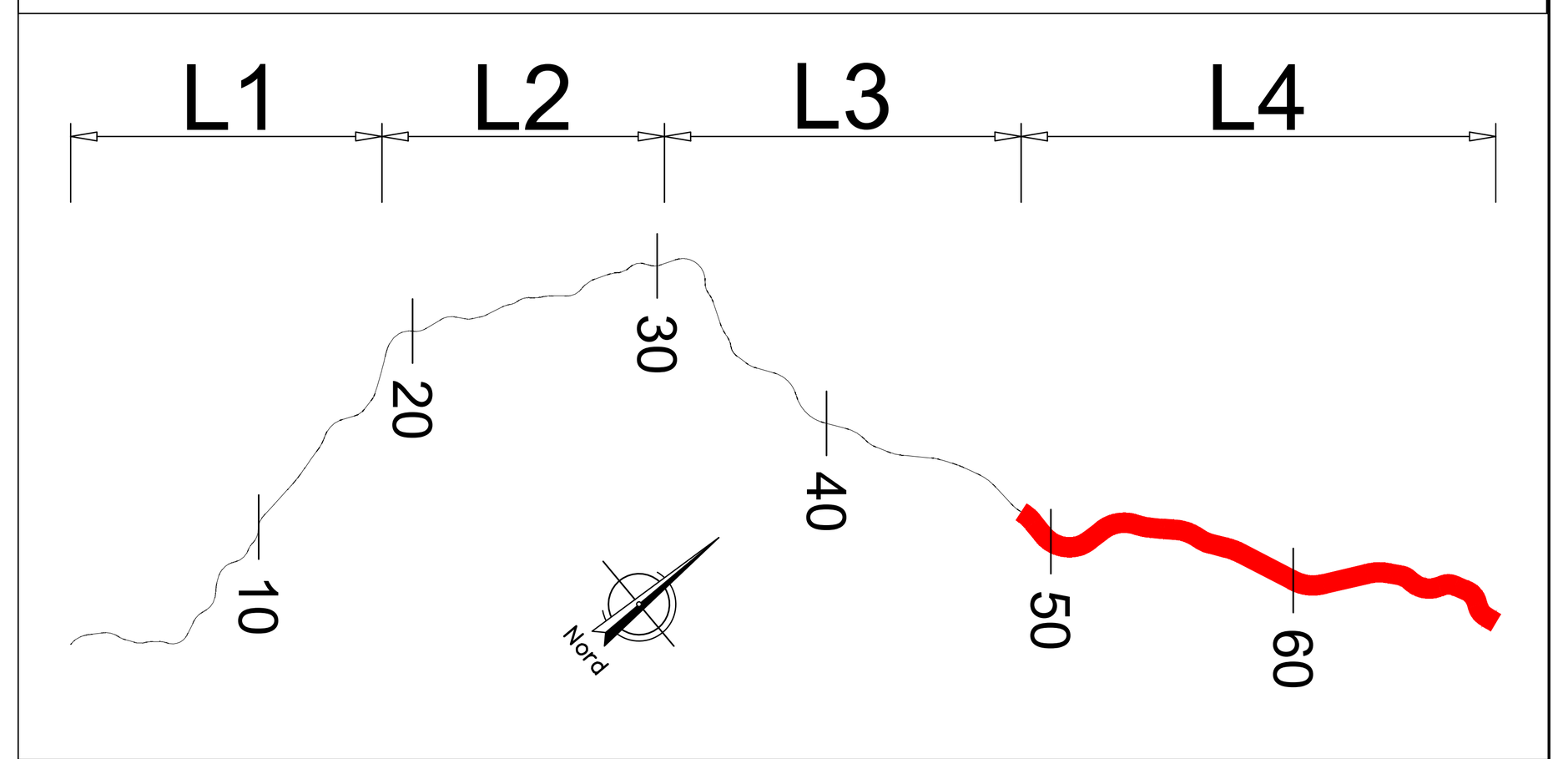

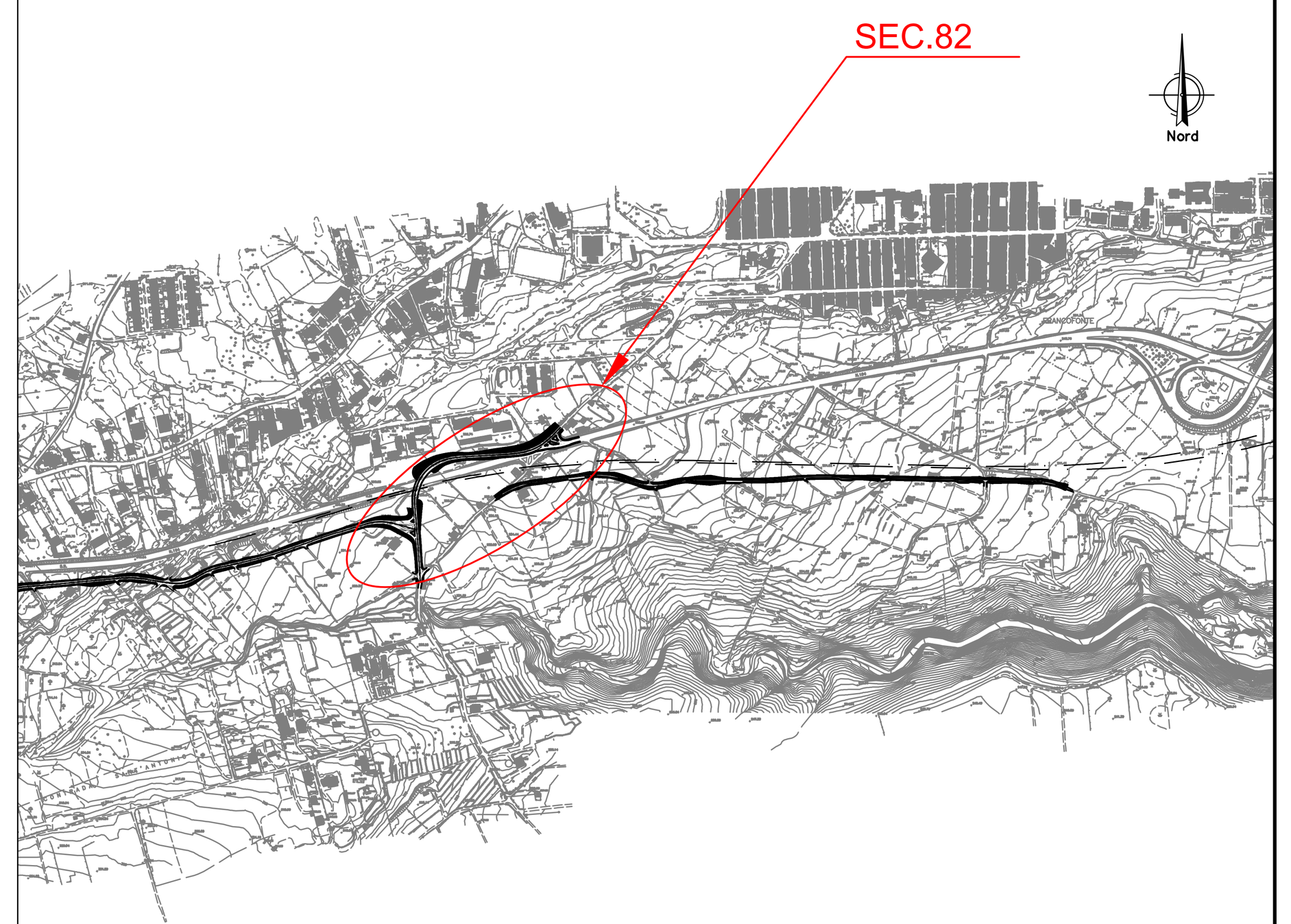

anas
GRUPPO FS ITALIANE
Direzione Progettazione e Realizzazione Lavori

ITINERARIO RAGUSA-CATANIA
Collegamento viario compreso tra lo Svincolo della S.S. 514 "di Chiaramonte" con la S.S. 115 e lo Svincolo della S.S. 194 "Ragusana"
LOTTO 4 - Dallo svincolo n. 8 "Francofonte" (compreso) allo svincolo della "Ragusana"(escluso)

PROGETTO ESECUTIVO — COD. PA898

PROGETTAZIONE: ATI SINTAGMA - GP INGEGNERIA - COOPROGETTI -GDG - ICARIA - OMNISERVICE

PROGETTISTA RESPONSABILE DELL'INTEGRAZIONE DELLE PRESTAZIONI SPECIALISTICHE:
Dott. Ing. Nando Granieri
Ordine degli Ingegneri della Prov. di Perugia n° A351

IL GEOLOGO:
Dott. Geol. Giorgio Cerquiglini
Ordine dei Geologi della Regione Umbria n° 108

IL COORDINATORE PER LA SICUREZZA IN FASE DI PROGETTAZIONE:
Dott. Ing. Filippo Pambianco
Ordine degli Ingegneri della Provincia di Perugia n° A1373

VISTO IL RESPONSABILE DEL PROCEDIMENTO
Dott. Ing. Luigi Mupo

IL GRUPPO DI PROGETTAZIONE:
MANDATARIA: Sintagma — Dott. Ing. N.Granieri, Dott. Ing. F.Durastanti, Dott. Ing. V.Truffini, Dott. Arch. A.Bracchini, Dott. Ing. L.Nani, Dott. Ing. M.Abram, Dott. Ing. F.Pambianco, Dott. Ing. M.Briganti Botta, Dott. Ing. L.Gagliardini, Dott. Geol. G.Cerquiglini
MANDANTI:
GP Ingegneria — Dott. Ing. G.Guiducci, Dott. Ing. A.Signorelli, Dott. Ing. E.Moscatelli, Dott. Ing. A.Belà, Dott. Ing. G.Lucibello, Dott. Arch. G.Guastella, Dott. Geol. M.Leonardi, Dott. Ing. G.Parente
Cooprogetti — Dott. Arch. E.A.E.Crimi, Dott. Ing. M.Panfili, Dott. Arch. P.Ghirelli, Dott. Ing. D.Pelle, Dott. Ing. L.Ragnacci, Dott. Arch. A.Strati, Archeol. M.G.Liseno
Geotechnical Design Group — Dott. Ing. D.Carlaccini, Dott. Ing. S.Sacconi, Dott. Ing. C.Consorti, Dott. Ing. F.Aloe, Dott. Ing. A.Salvemini
ICARIA società di ingegneria — Dott. Ing. V.Rotisciani, Dott. Ing. G.Pulli, Dott. Ing. F.Macchioni, Dott. Ing. G.Verini Supplizi, Dott. Ing. V.Piunno, Geom. C.Sugaroni
Omniservice — Dott. Ing. P.Agnello

IL RESPONSABILE DI PROGETTO:

PROGETTO INFRASTRUTTURA
VIABILITA' SECONDARIA sec. 082
Sezioni trasversali - Tav. 3 di 3

CODICE PROGETTO			NOME FILE / CODICE ELAB.	REVISIONE	SCALA:
PROGETTO: LO408Z	LIV. PROG.: E	N. PROG.: 2101	S04PS01TRASZ03B / S04PS01TRASZ03	B	1:200

REV.	DESCRIZIONE	DATA	REDATTO	VERIFICATO	APPROVATO
B	Revisione a seguito di Rapporto di Verifica	Nov 2021	L.Pacioselli	F. Durastanti	N.Granieri
A	Emissione	Giu 2021	L.Pacioselli	F. Durastanti	N.Granieri