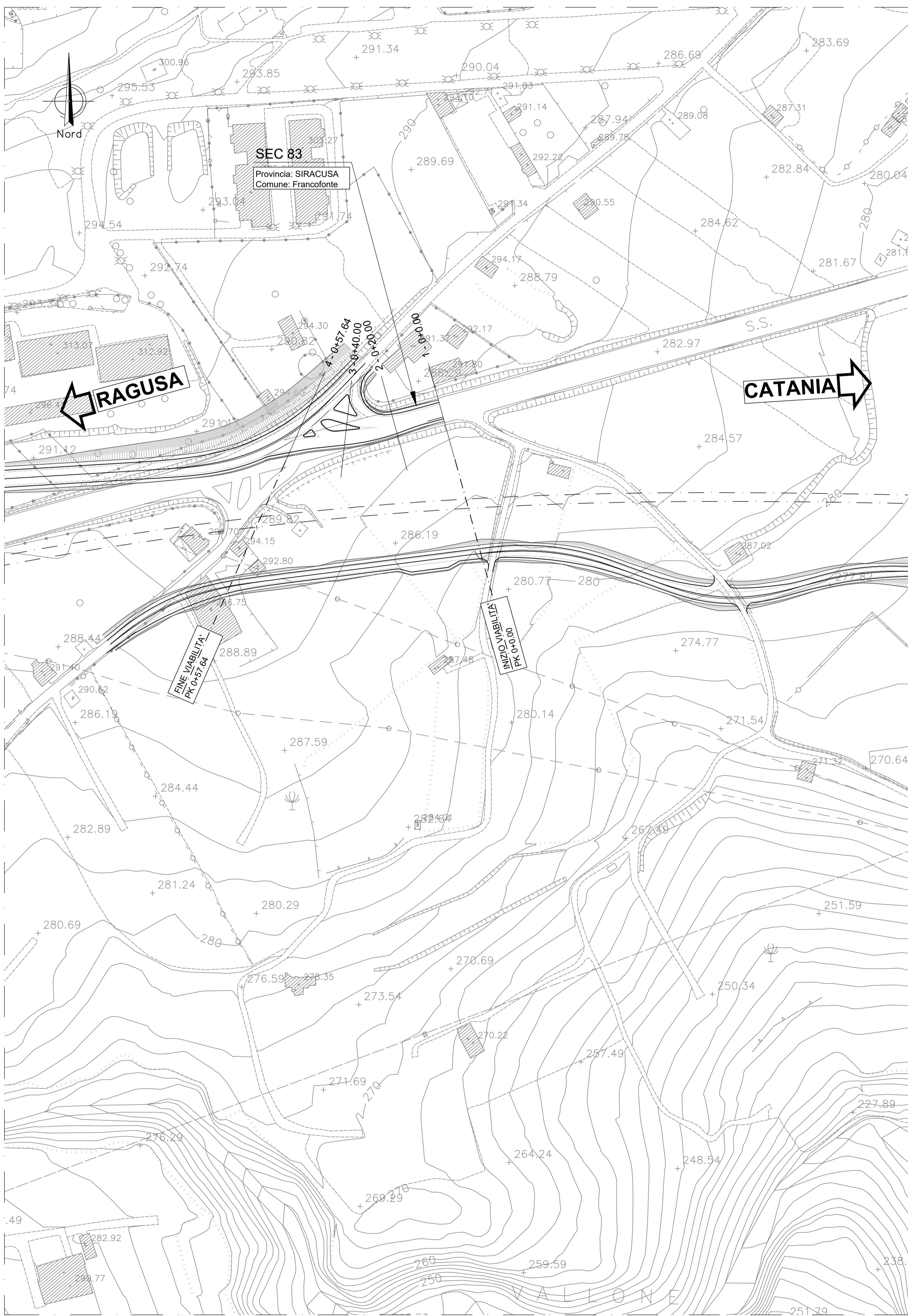
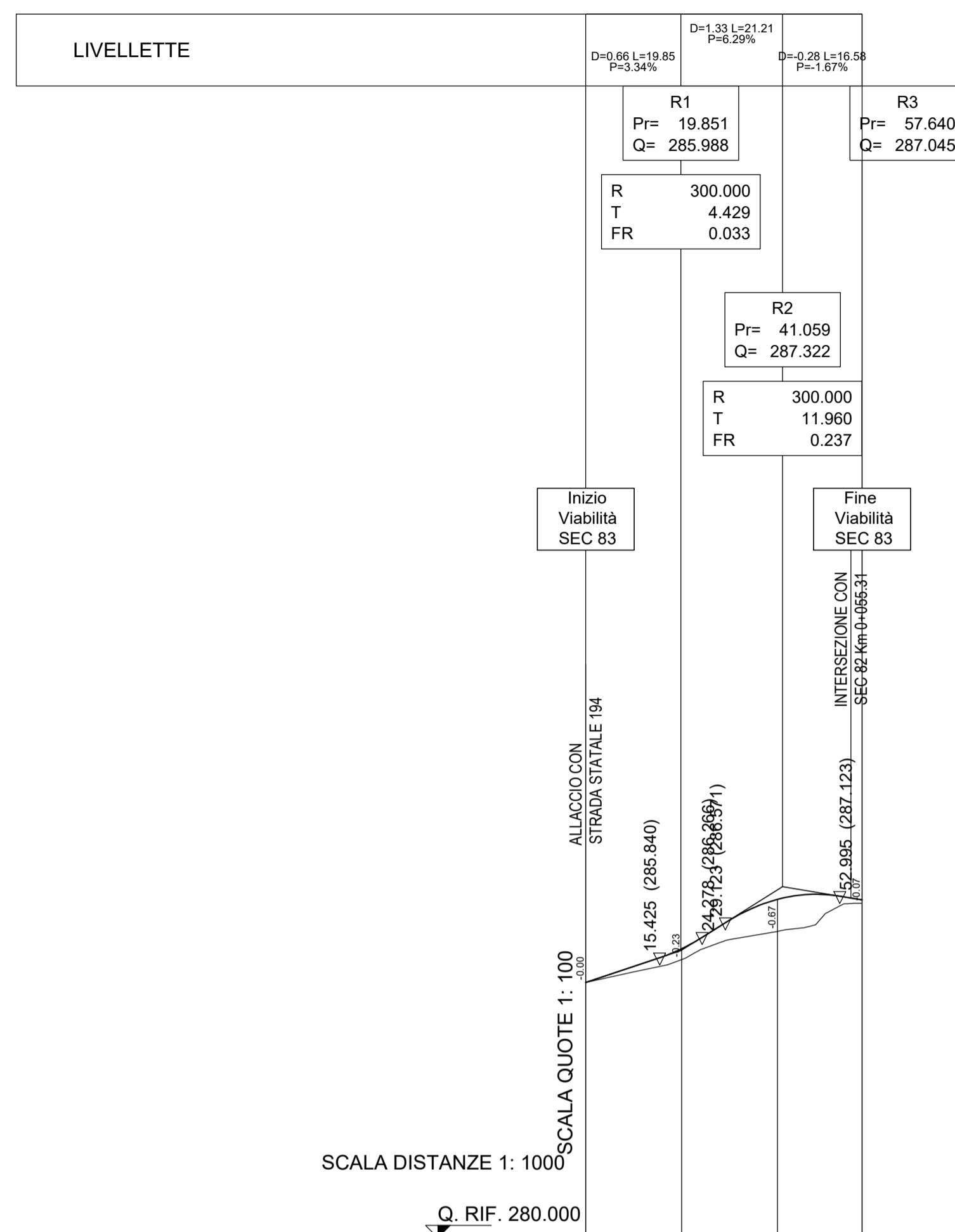


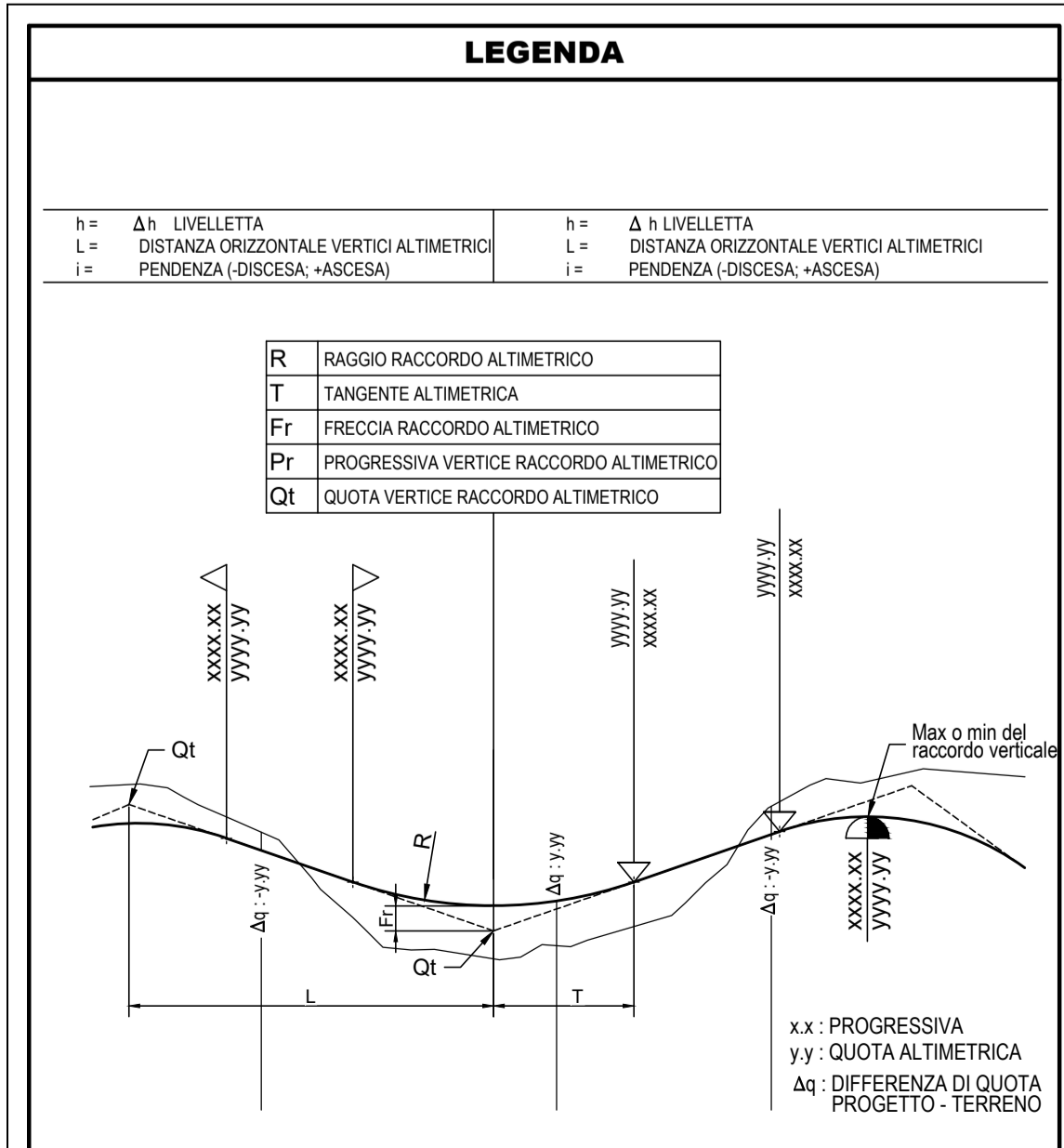
**PLANIMETRIA DI PROGETTO**  
Scala 1:1000



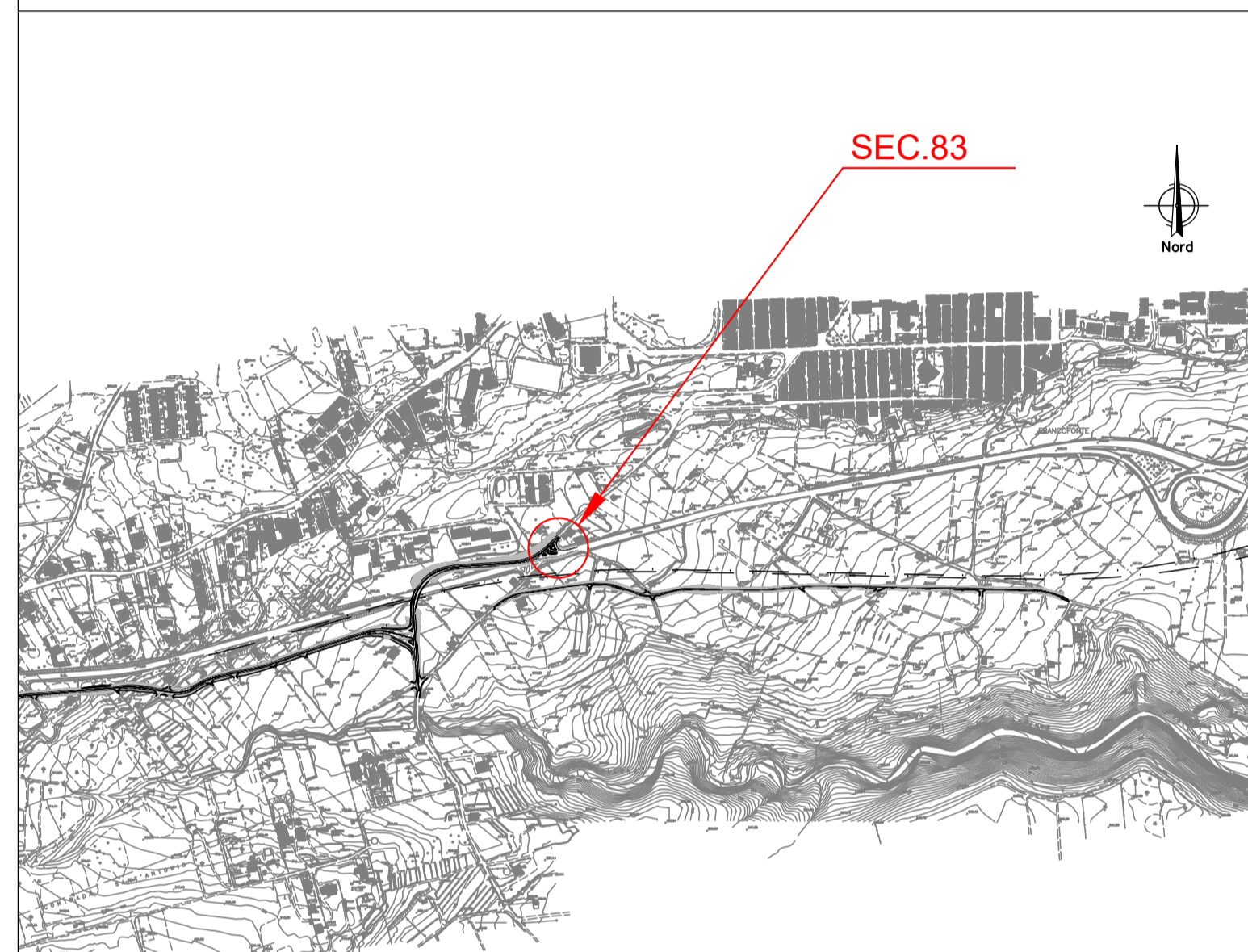
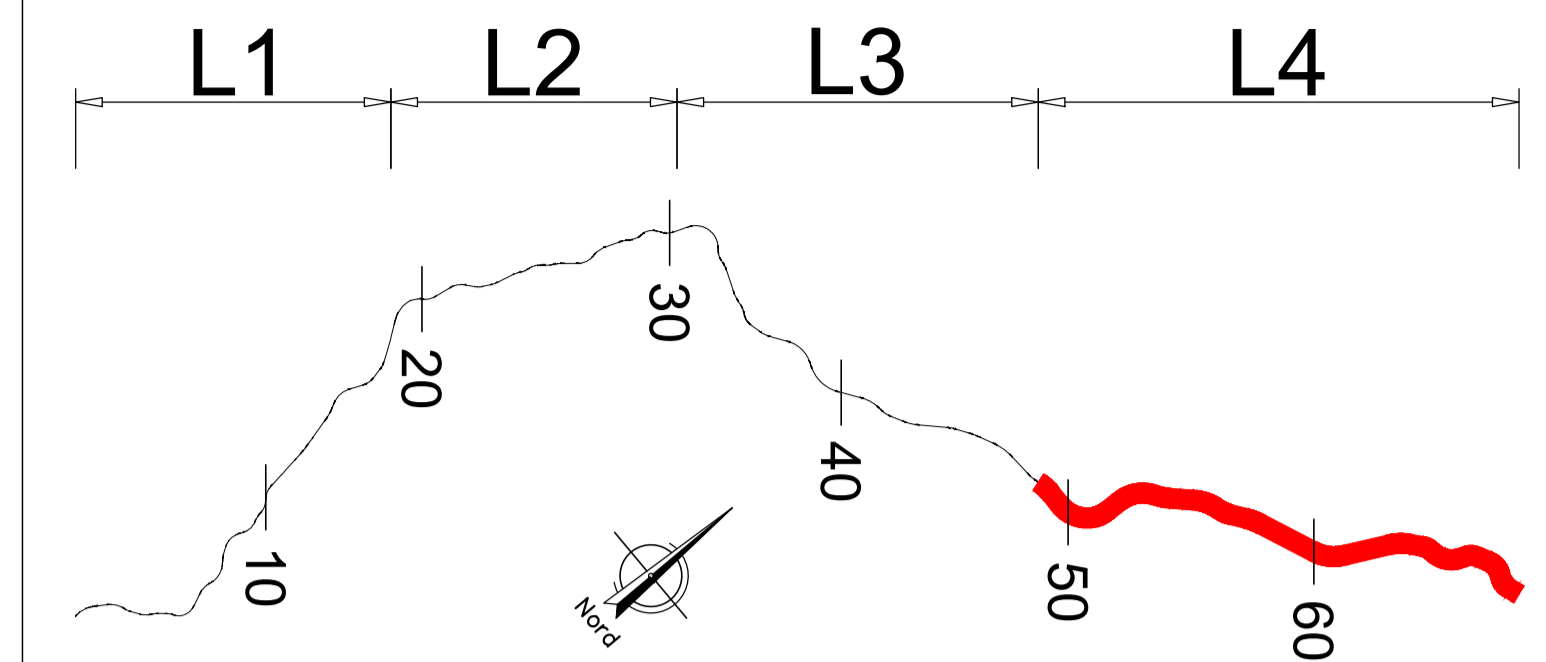
**PROFILO LONGITUDINALE**  
Scala 1:1000



SEZIONI	1	2	3	4
PROGETTO	285.32 - 285.32	286.03 - 286.03	287.06 - 287.06	287.05 - 287.05
TERRENO	285.32	286.80	286.39	286.97
DISTANZE PARZIALI	20.00	20.00	17.64	
PROGRESSIVE	0.00	20.00	40.00	57.64
ETTOMETRICHE	0			
ANDAMENTO PLANIMETRICO	L=19.57, R=43.00, L=21.07			
ANDAMENTO CIGLI	Destro: -2.50%, -2.00%, -2.00%; Sinistro: -2.50%, -2.00%, -2.00%			
DIAGRAM. VELOCITA'	40 km/h, 30 km/h, 30 km/h, 30 km/h			



**QUADRO D'UNIONE - INDIVIDUAZIONE LOTTO 4**  
KEYPLAN - INDIVIDUAZIONE SEC. 83



Direzione Progettazione e Realizzazione Lavori

**ITINERARIO RAGUSA-CATANIA**  
Collegamento viario compreso tra lo Svincolo della S.S. 514 "di Chiaramonte" con la S.S. 115 e lo Svincolo della S.S. 194 "Ragusana"  
LOTTO 4 - Dallo svincolo n. 8 "Francofonte" (compreso) allo svincolo della "Ragusana" (escluso)

**PROGETTO ESECUTIVO** COD. PA898

PROGETTAZIONE: ATI SINTAGMA - GP INGEGNERIA - COOPROGETTI - GDG - ICARIA - OMNISERVICE

PROGETTISTA RESPONSABILE DELL'INTEGRAZIONE DELLE PRESTAZIONI SPECIALISTICHE:	IL GRUPPO DI PROGETTAZIONE:
Dott. Ing. Nando Granieri Ordine degli Ingegneri della Prov. di Perugia n° A351	<b>MANDATARIA:</b> Sintagma Dott. Ing. N. Granieri Dott. Ing. F. Durastanti Dott. Ing. V. Truffini Dott. Arch. A. Brancolini Dott. Ing. L. Nani
<b>MANDANTI:</b> INGEGNERIA DELLA PROVINCIA DI RAGUSA SISTEMI INTEGRATI MARIO GRANIERI SETTORE CIVILE E AMBIENTALE SISTEMI INDUSTRIALI RETI E SERVIZI INFORMATIZIONE	Dott. Ing. G. Guaducci Dott. Ing. A. Signorelli Dott. Ing. E. Montebelli Dott. Ing. A. Bela Dott. Arch. E. A. E. Crimi Dott. Arch. M. Pirelli Dott. Arch. P. Ghirelli Dott. Ing. D. Pella Dott. Ing. D. Caracciolo Dott. Ing. S. Sacconi Dott. Ing. C. Consenti
<b>IL GEOLOGO:</b> Dott. Geol. Giorgio Ceruiglini Ordine dei Geologi della Regione Umbria n° 108	Dott. Ing. G. Lucibello Dott. Arch. G. Guastella Dott. Geol. M. Ikonardi Dott. Ing. G. Parente Dott. Arch. L. Ragnacci Dott. Arch. A. Sbrani Architect. M. G. Liseno Dott. Ing. F. Aloe Dott. Ing. A. Salverini Dott. Ing. G. Verini Supplizi Dott. Ing. V. Purneo Dott. Ing. C. Sagani
<b>IL COORDINATORE PER LA SICUREZZA IN FASE DI PROGETTAZIONE:</b> Dott. Ing. Filippo Pambianco Ordine degli Ingegneri della Provincia di Perugia n° A1373	<b>ICARIA</b> società di ingegneria Dott. Ing. V. Rotisciani Dott. Ing. G. Pulli Dott. Ing. F. Marchionni
<b>VISTO IL RESPONSABILE DEL PROCEDIMENTO</b> Dott. Ing. Luigi Mupo	<b>IL RESPONSABILE DI PROGETTO:</b> ORDINE degli INGEGNERI F. Durastanti A 844 Prov. di FG

**PROGETTO INFRASTRUTTURA**  
VIABILITA' SECONDARIA sec. 083  
Planimetria di progetto e Profilo longitudinale

CODICE PROGETTO	NOME FILE	REVISIONE	SCALA:
PROGETTO LO408Z	LV. PROG. N. PROG. S04PS02TRAPPO 1A		
ELAB. S04PS02TRAPPO1		A	1:1000/1:100
A	Emissione	Giù 2021	L. Pacioni
REV.	DESCRIZIONE	DATA	REDDATO
			VERIFICATO
			APPROVATO