

LIVELLETTA

D=2.34 L=136.87
Pr=131.76

D=13.32 L=211.84
Pr=216.38

D=12.05 L=207.32
Pr=205.78

D=2.48 L=108.42
Pr=107.76

D=8.81 L=88.49
Pr=87.98

R4
Pr= 346.310
Q= 277.559

R 1500.000
T 48.525
FR 0.785

R5
Pr= 558.155
Q= 260.237

R 2000.000
T 23.650
FR 0.139

R6
Pr= 795.473
Q= 248.173

R 3000.000
T 46.021
FR 0.352

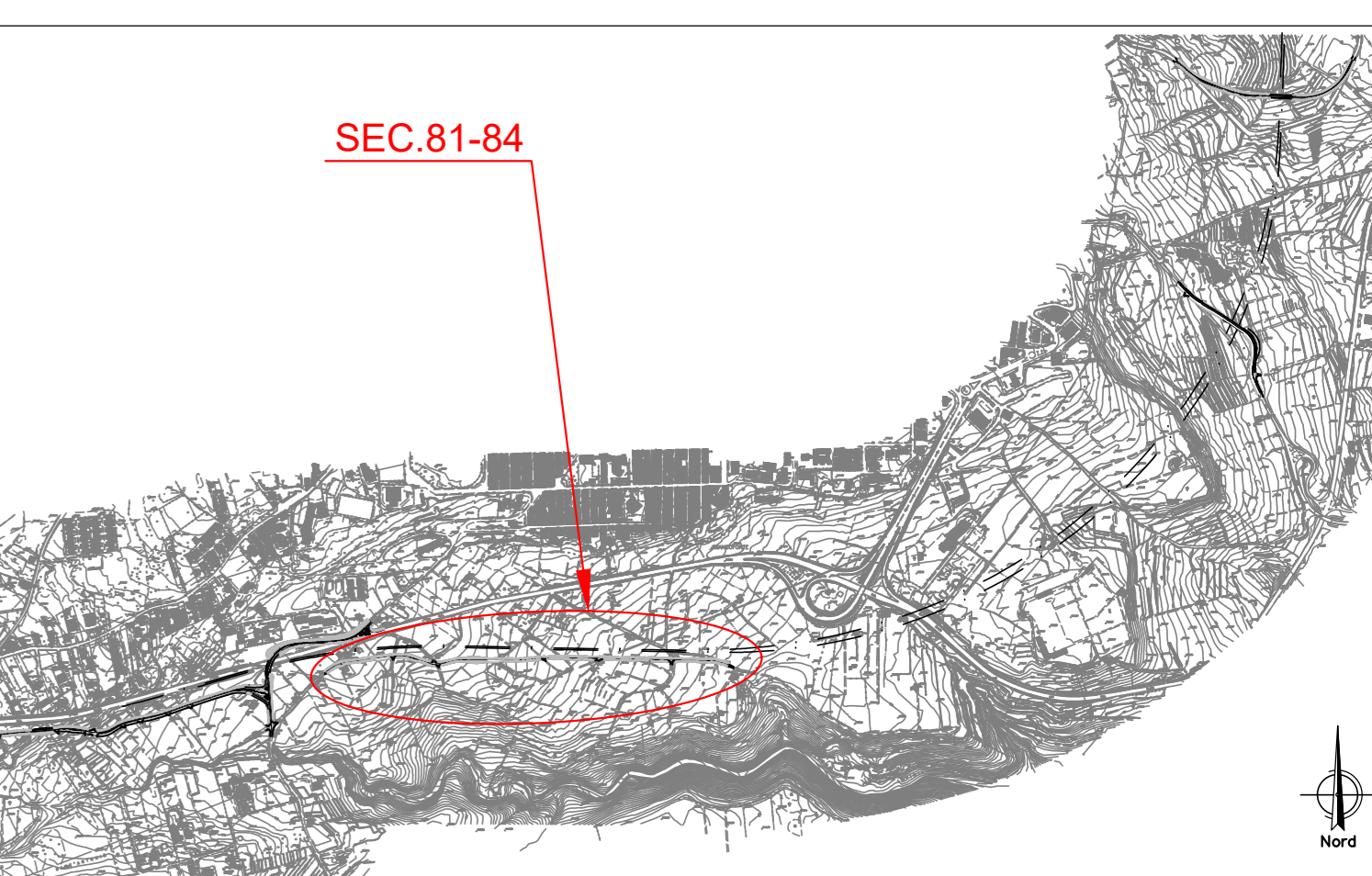
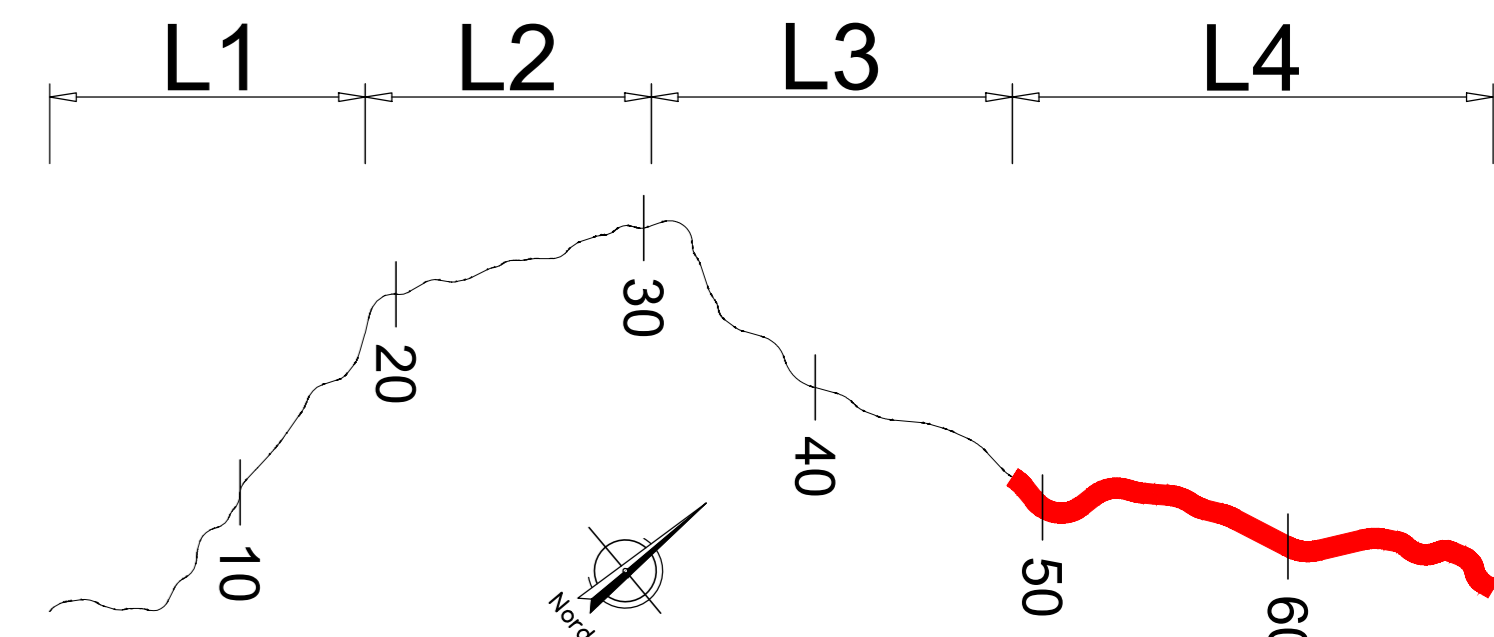
R7
Pr= 854.893
Q= 245.708

R 1750.000
T 43.212
FR 0.533

R8
Pr= 943.384
Q= 238.900

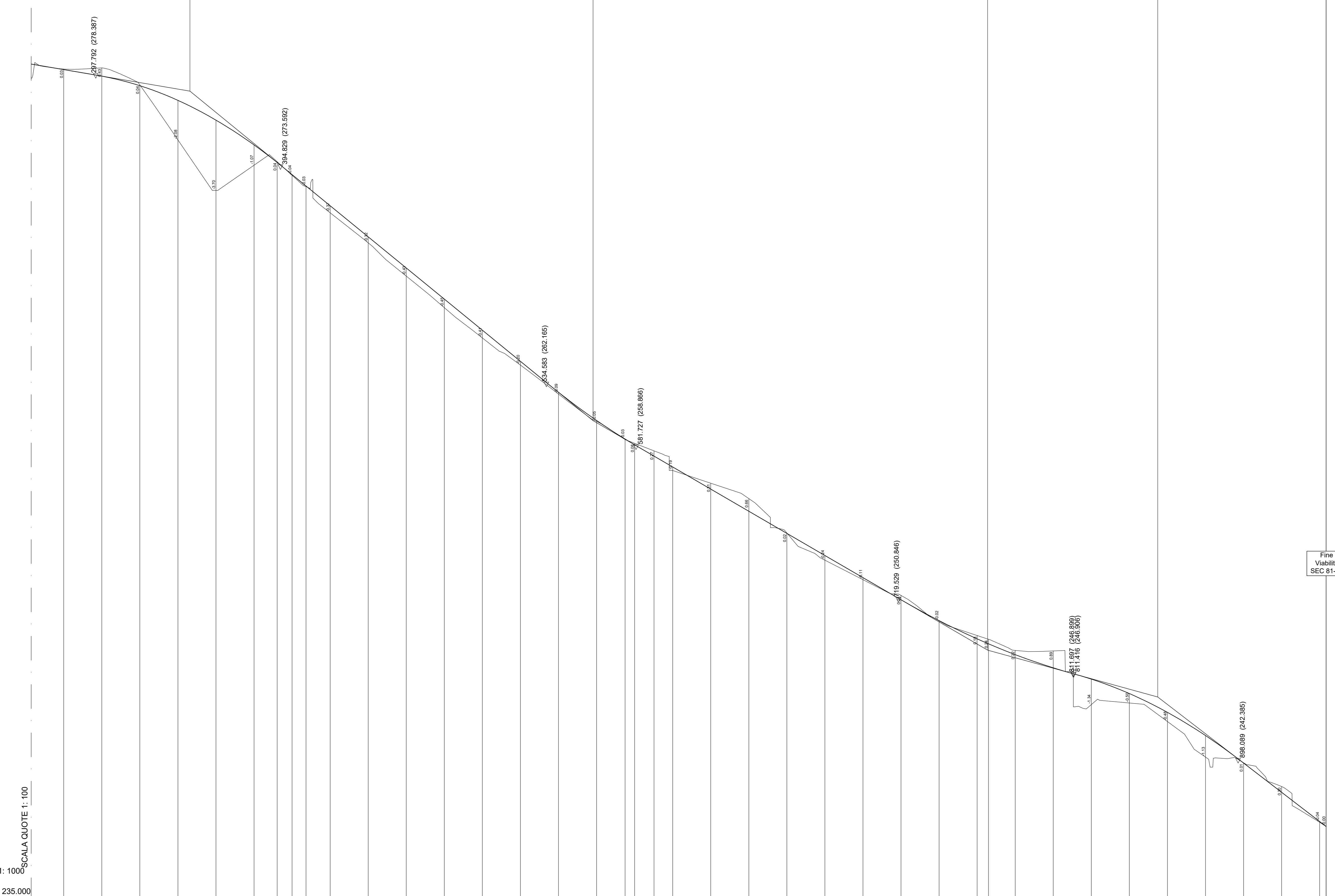
R 3000.000
T 43.212
FR 0.533

QUADRO D'UNIONE - INDIVIDUAZIONE LOTTO 4
KEYPLAN - INDIVIDUAZIONE SEC 81 - 84



LEGENDA

Legend defining symbols for R (Raggio raccordo altimetrico), T (Tangente altimetrica), Fr (Freccia raccordo altimetrico), Pr (Progressiva vertice raccordo altimetrico), and Qt (Quota vertice raccordo altimetrico). Includes a diagram of a vertical curve with labels for h, L, and various points.



SCALA QUOTE 1:100
SCALA DISTANZE 1:1000

Fine Viabilità SEC 81-84

Sanas Gruppo FS Italiane logo and Direzione Progettazione e Realizzazione Lavori text.

ITINERARIO RAGUSA-CATANIA
Collegamento viario compreso tra lo Svincolo della S.S. 514 "di Chiaramonte" con la S.S. 115 e lo Svincolo della S.S. 194 "Ragusana"

LOTTO 4 - Dallo svincolo n. 8 "Francofonte" (compreso) allo svincolo della "Ragusana" (escluso)

PROGETTO ESECUTIVO COD PA898

Project details including 'PROGETTAZIONE: ATI SINTAGMA - GP INGEGNERIA - COOPROGETTI - GDG - ICARIA - OMNISERVICE' and a list of project participants and their roles.

Il RESPONSABILE DEL PROCEDIMENTO
Dot. Ing. Luigi Mupo

PROGETTO INFRASTRUTTURA
VIABILITA' SECONDARIA sec. 081 - 084
Profilo longitudinale - Tav. 2 di 2

Table with columns for CODICE PROGETTO, LIV. PROJ., N. PROJ., REVISIONE, and SCALA. Includes a revision history table at the bottom.

Main data table with columns for SEZIONI (15-48), PROGETTO, TERRENO, DISTANZE PARZIALI, PROGRESSIVE, ETOMETRICHE, ANDAMENTO PLANIMETRICO, ANDAMENTO CIGLI, and DIAGRAM. VELOCITA'.