SEZIONI TRASVERSALI

Scala 1:200

ASSE Sec 81–84
SEZIONE 1
PROGRESSIVA 0.00

B	STERRO	mq	2.71
C	STERRO FOSSI	mq	0.17
a	USURA	m	4.14
b	BINDER	m	4.14
c	BASE	m	4.14
d	STABILIZZATO	m	4.14
v	VEGETALE	m	1.21

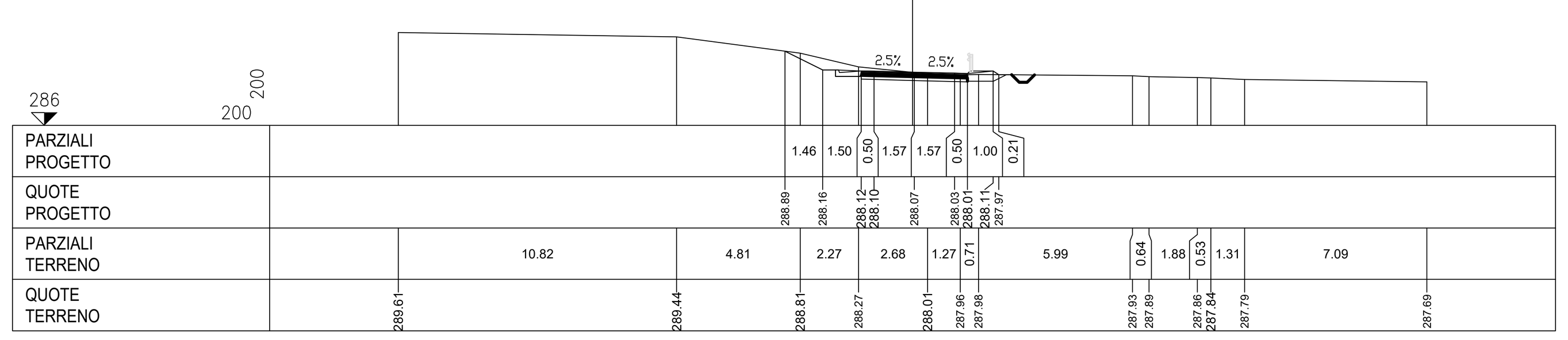

ASSE Sec 81–84
SEZIONE 2
PROGRESSIVA 20.00

A	RILEVATO	mq	0.08
B	STERRO	mq	1.45
C	STERRO FOSSI	mq	0.16
a	USURA	m	5.46
b	BINDER	m	5.46
c	BASE	m	5.46
d	STABILIZZATO	m	5.46
sc	SCOTICO	m	3.55
v	VEGETALE	m	1.72

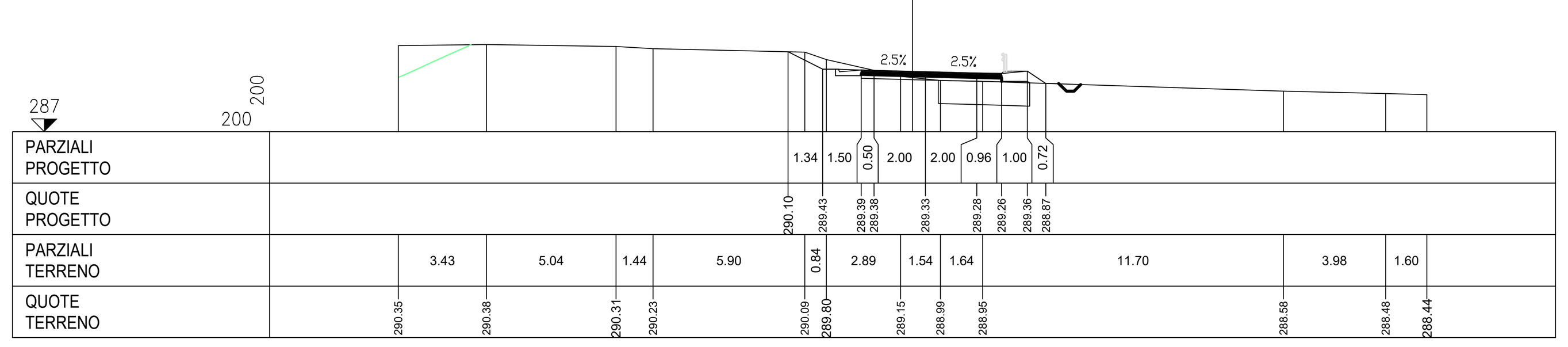

ASSE Sec 81–84
SEZIONE 3
PROGRESSIVA 40.00

B	STERRO	mq	6.47
a	USURA	m	5.55
b	BINDER	m	5.55
c	BASE	m	5.55
d	STABILIZZATO	m	5.55

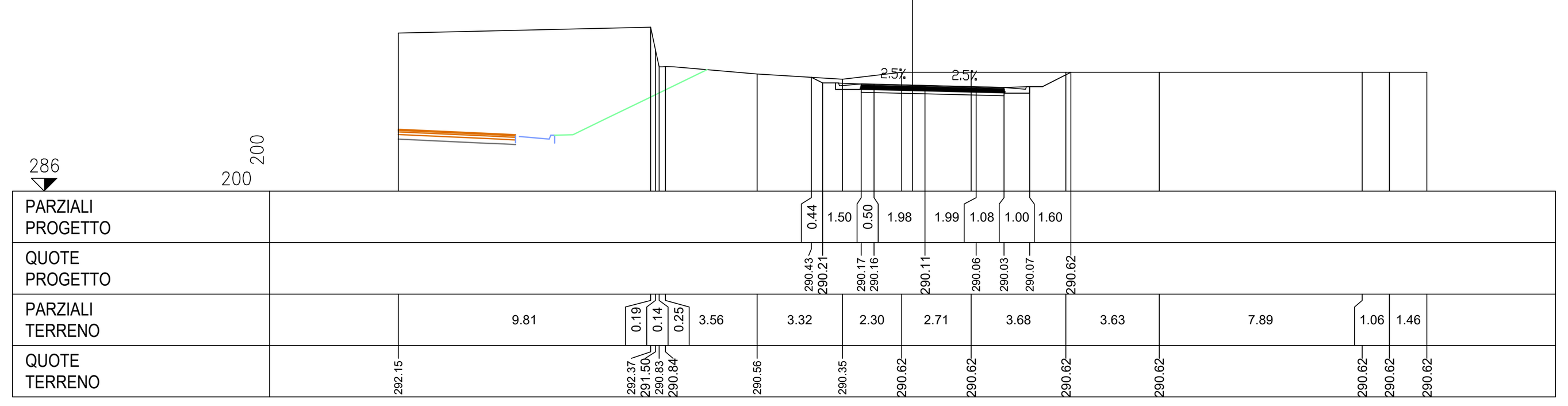

ASSE Sec 81–84
SEZIONE 4
PROGRESSIVA 60.00

A	RILEVATO	mq	0.69
C	STERRO FOSSI	mq	0.52
a	USURA	m	4.40
b	BINDER	m	4.40
c	BASE	m	4.40
d	STABILIZZATO	m	4.40
sc	SCOTICO	m	6.69
v	VEGETALE	m	3.42

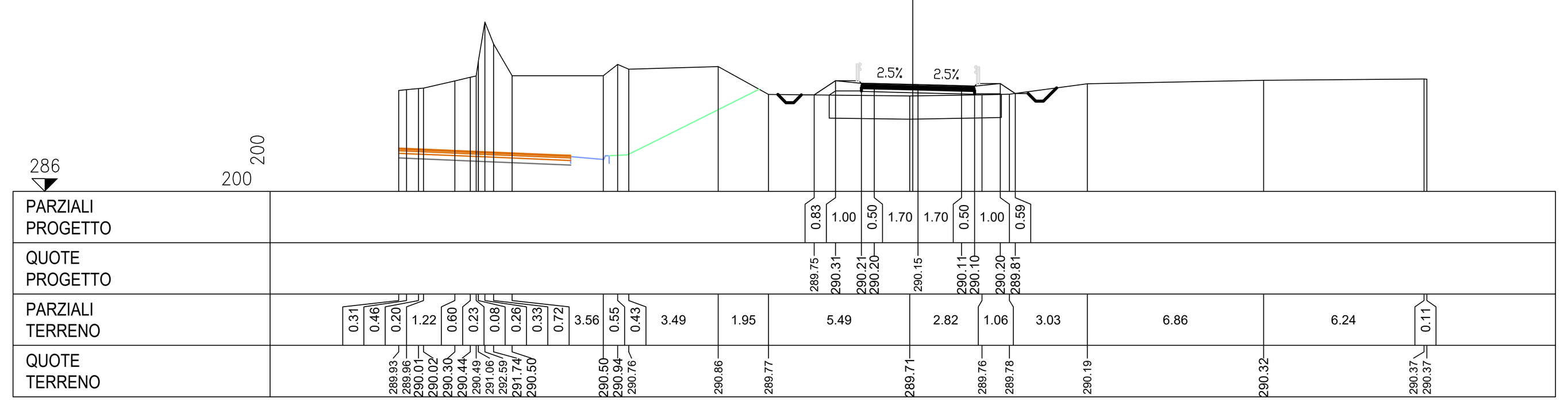

ASSE Sec 81–84
SEZIONE 5
PROGRESSIVA 80.00

A	RILEVATO	mq	2.59
C	STERRO FOSSI	mq	0.36
a	USURA	m	4.00
b	BINDER	m	4.00
c	BASE	m	4.00
d	STABILIZZATO	m	4.00
sc	SCOTICO	m	7.21
v	VEGETALE	m	4.41

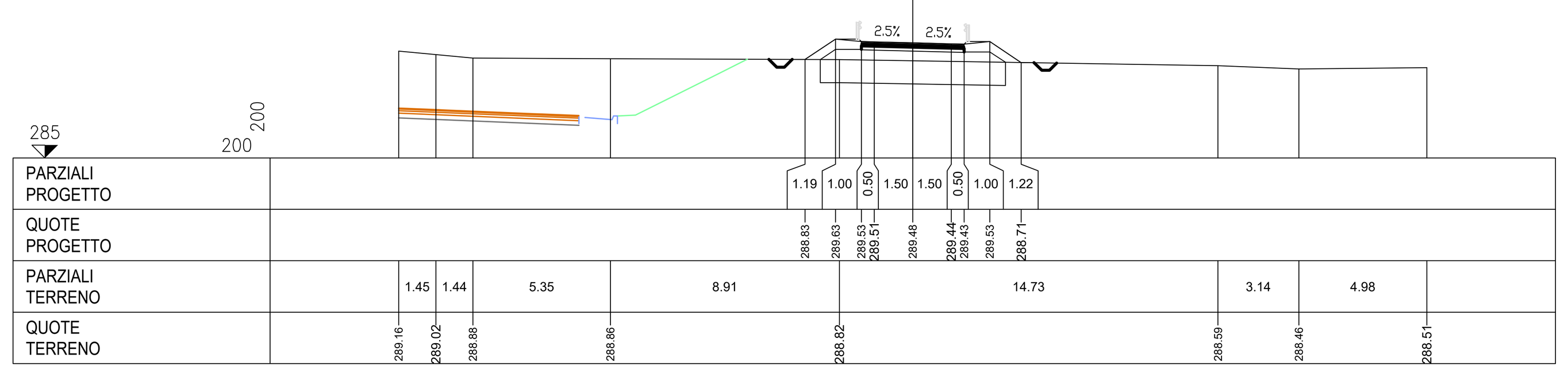

ASSE Sec 81–84
SEZIONE 6
PROGRESSIVA 100.00

B	STERRO	mq	5.08
a	USURA	m	4.00
b	BINDER	m	4.00
c	BASE	m	4.00
d	STABILIZZATO	m	4.00

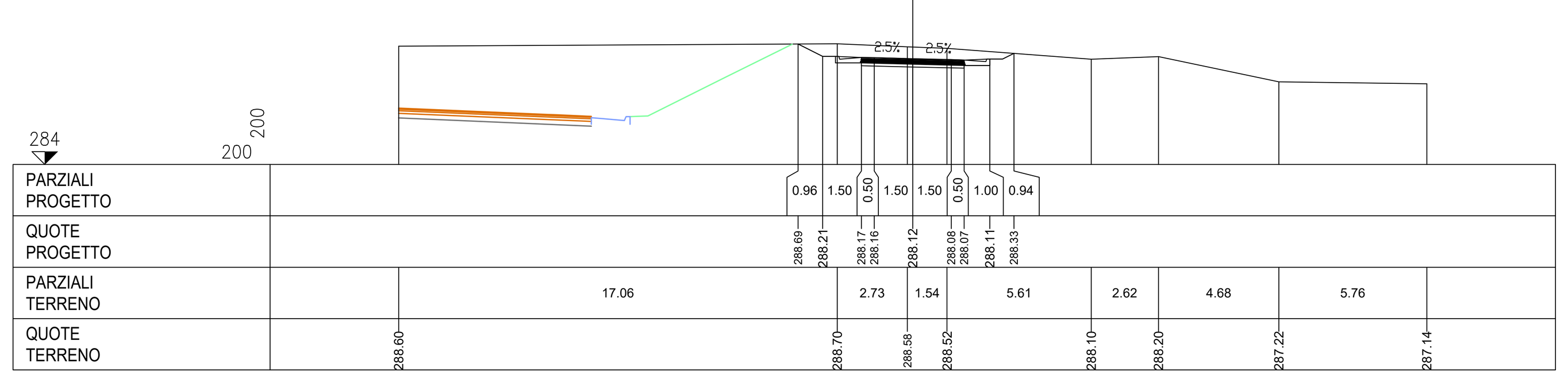

ASSE Sec 81–84
SEZIONE 7
PROGRESSIVA 120.00

B	STERRO	mq	2.64
C	STERRO FOSSI	mq	0.15
a	USURA	m	4.00
b	BINDER	m	4.00
c	BASE	m	4.00
d	STABILIZZATO	m	4.00
v	VEGETALE	m	1.10

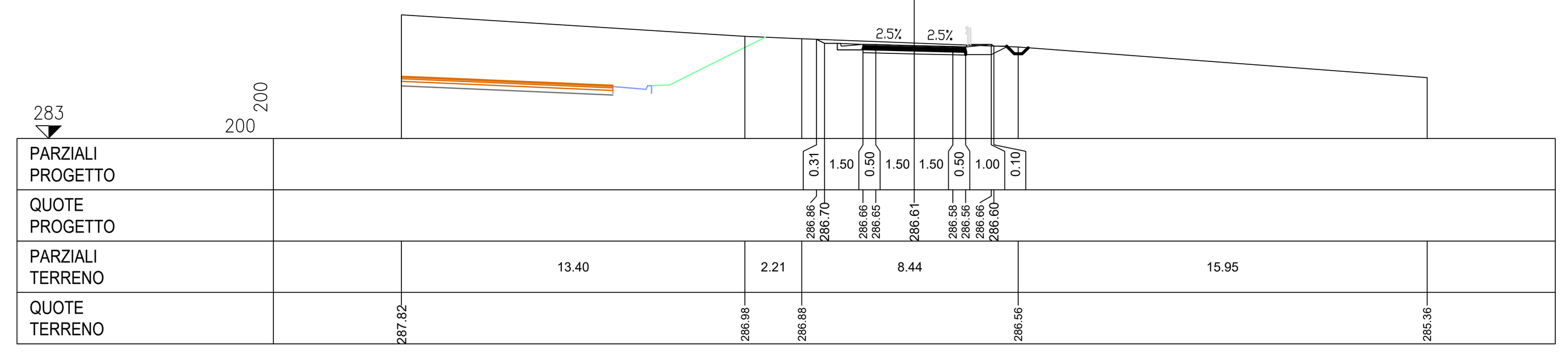

ASSE Sec 81–84
SEZIONE 8
PROGRESSIVA 140.00

B	STERRO	mq	4.28
C	STERRO FOSSI	mq	0.13
a	USURA	m	6.00
b	BINDER	m	6.00
c	BASE	m	6.00
d	STABILIZZATO	m	6.00
v	VEGETALE	m	1.30

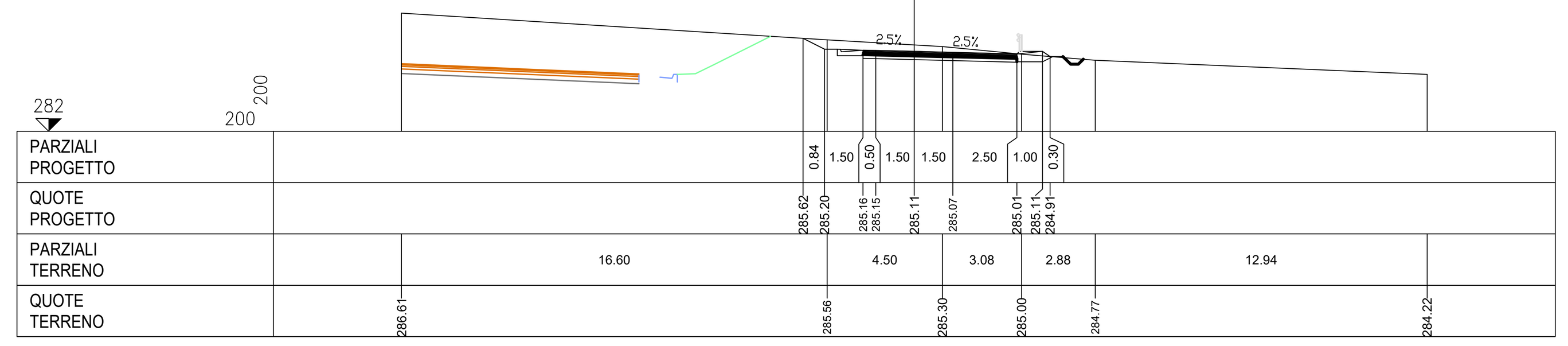

ASSE Sec 81–84
SEZIONE 9
PROGRESSIVA 160.00

B	STERRO	mq	7.58
C	STERRO FOSSI	mq	0.11
a	USURA	m	4.24
b	BINDER	m	4.24
c	BASE	m	4.24
d	STABILIZZATO	m	4.24
v	VEGETALE	m	1.55

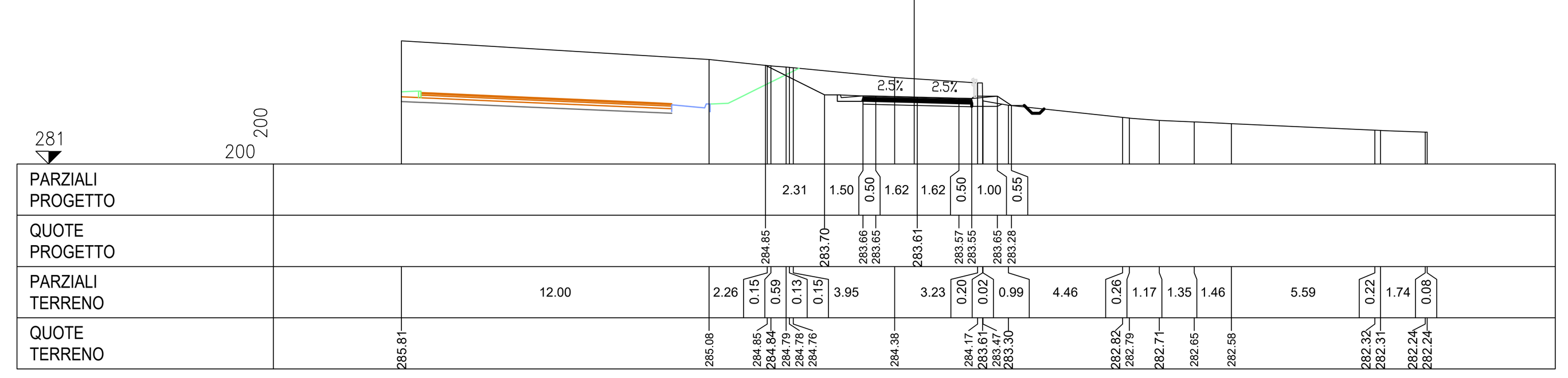

QUADRO D'UNIONE - INDIVIDUAZIONE LOTTO 4
KEYPLAN - INDIVIDUAZIONE SEC_81 - 84

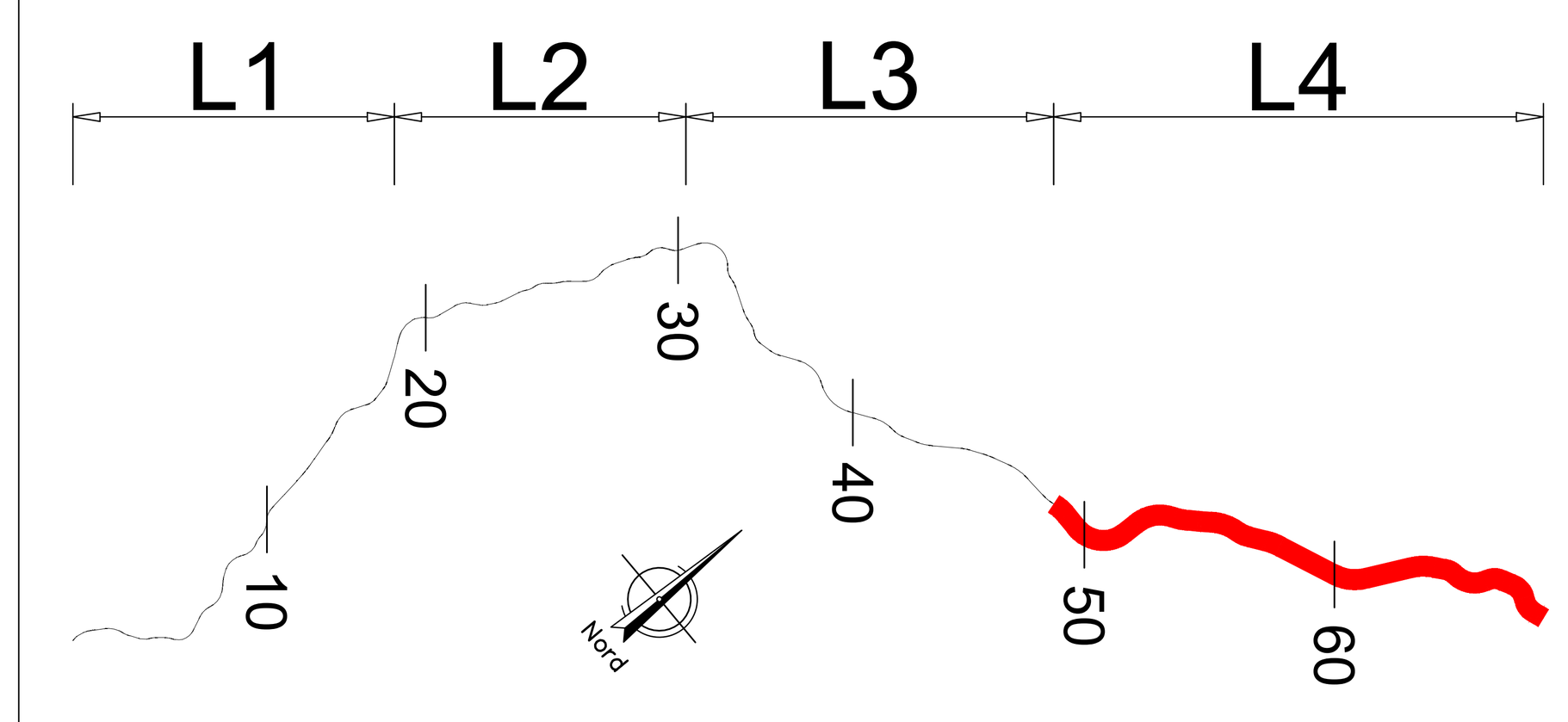

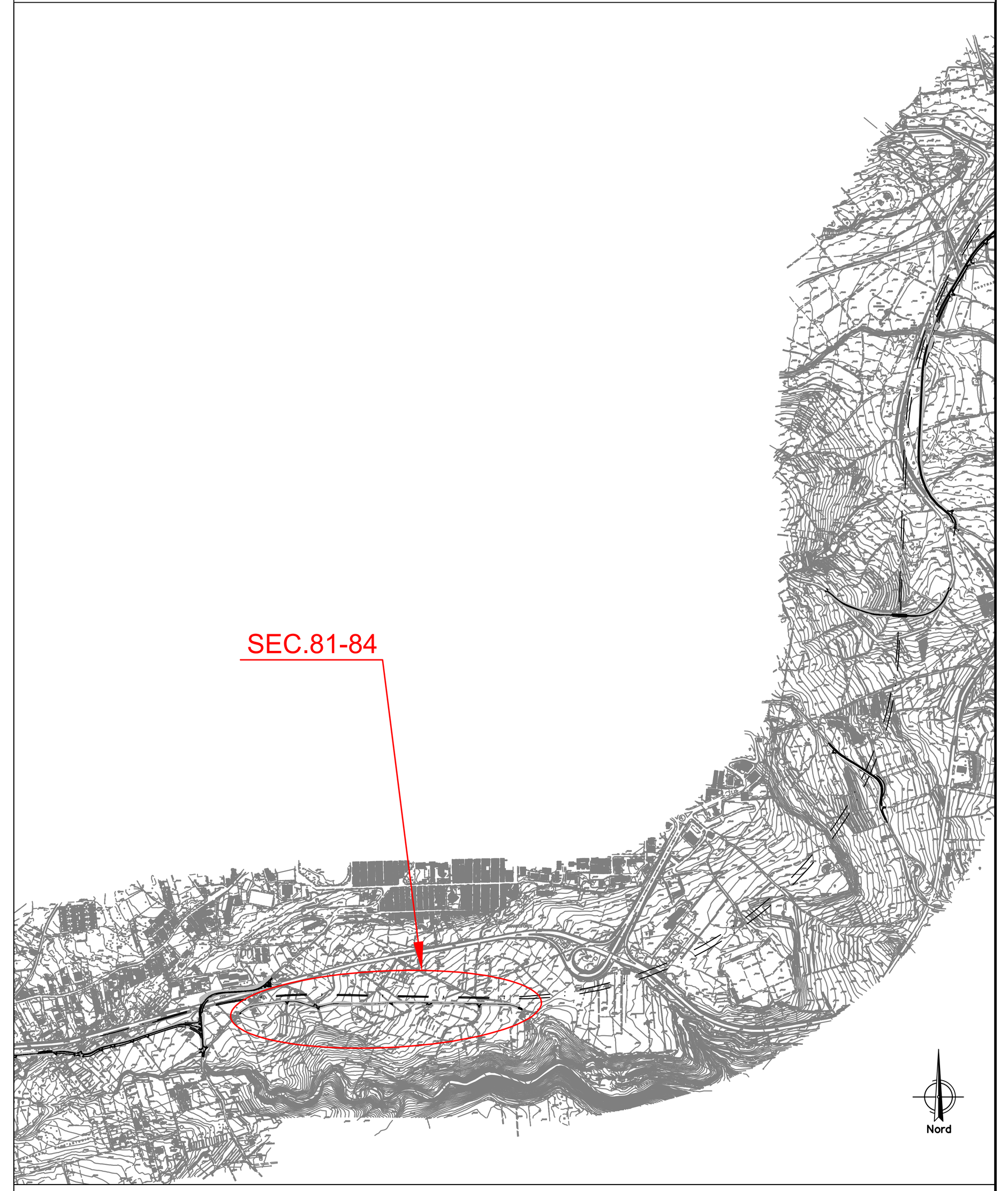

anas GRUPPO FS ITALIANE

Direzione Progettazione e Realizzazione Lavori

ITINERARIO RAGUSA-CATANIA

Collegamento viario compreso tra lo Svincolo della S.S. 514 "di Chiaramonte" con la S.S. 115 e lo Svincolo della S.S. 194 "Ragusana"

LOTTO 4 - Dallo svincolo n. 8 "Francofonte" (compreso) allo svincolo della "Ragusana"(escluso)

PROGETTO ESECUTIVO — COD. PA898

PROGETTAZIONE: ATI SINTAGMA - GP INGEGNERIA - COOPROGETTI -GDG - ICARIA - OMNISERVICE

PROGETTISTA RESPONSABILE DELL'INTEGRAZIONE DELLE PRESTAZIONI SPECIALISTICHE:
Dott. Ing. Nando Granieri
Ordine degli Ingegneri della Prov. di Perugia n° A351

(Timbro: INGEGNERI DELLA PROVINCIA DI PERUGIA – Sezione A – A351 – DOTTORE INGEGNERE NANDO GRANIERI – SETTORE CIVILE E AMBIENTALE, SETTORE INDUSTRIALE, SETTORE DELL'INFORMAZIONE)

IL GEOLOGO:
Dott. Geol. Giorgio Cerquiglini
Ordine dei Geologi della Regione Umbria n° 108

IL COORDINATORE PER LA SICUREZZA IN FASE DI PROGETTAZIONE:
Dott. Ing. Filippo Pambianco
Ordine degli Ingegneri della Provincia di Perugia n° A1373

VISTO IL RESPONSABILE DEL PROCEDIMENTO
Dott. Ing. Luigi Mupo

IL GRUPPO DI PROGETTAZIONE:

MANDATARIA: Sintagma
Dott. Ing. N.Granieri; Dott. Ing. F.Durastanti; Dott. Ing. V.Truffini; Dott. Arch. A.Bracchini; Dott. Ing. L.Nani; Dott. Ing. M.Abram; Dott. Ing. F.Pambianco; Dott. Ing. M.Briganti Botta; Dott. Ing. L.Gagliardini; Dott. Geol. G.Cerquiglini

MANDANTI:
GPI Ingegneria: Dott. Ing. G.Guiducci; Dott. Ing. A.Signorelli; Dott. Ing. E.Moscatelli; Dott. Ing. A.Belà; Dott. Ing. G.Lucibello; Dott. Arch. G.Guastella; Dott. Geol. M.Leonardi; Dott. Ing. G.Parente
Cooprogetti: Dott. Arch. E.A.E.Crimi; Dott. Ing. M.Panfili; Dott. Arch. P.Ghirelli; Dott. Ing. D.Pelle; Dott. Ing. L.Ragnacci; Dott. Arch. A.Strati; Archeol. M.G.Liseno
Geotechnical Design Group: Dott. Ing. D.Carlaccini; Dott. Ing. S.Sacconi; Dott. Ing. C.Consorti; Dott. Ing. F.Aloe; Dott. Ing. A.Salvemini
ICARIA società di ingegneria: Dott. Ing. V.Rotisciani; Dott. Ing. G.Pulli; Dott. Ing. F.Macchioni; Dott. Ing. G.Verini Supplizi; Dott. Ing. V.Piunno; Geom. C.Sugaroni
Omniservice: Dott. Ing. P.Agnello

IL RESPONSABILE DI PROGETTO:
(Timbro: ORDINE degli INGEGNERI – INGEGNERE Federico DURASTANTI – A 844 – Provincia di TERNI)

PROGETTO INFRASTRUTTURA
VIABILITA' SECONDARIA sec. 081 - 084
Sezioni trasversali - Tav. 1 di 7

CODICE PROGETTO			NOME FILE	REVISIONE	SCALA:
PROGETTO: LO408Z	LIV. PROG.: E	N. PROG.: 2101	S04PS03TRASZ01B — CODICE ELAB. S04PS03TRASZ01	B	1:200

REV.	DESCRIZIONE	DATA	REDATTO	VERIFICATO	APPROVATO
B	Revisione a seguito di Rapporto di Verifica	Nov 2021	L.Pacioselli	F. Durastanti	N.Granieri
A	Emissione	Giu 2021	L.Pacioselli	F. Durastanti	N.Granieri