SEZIONI TRASVERSALI

Scala 1:200

ASSE Sec 81–84
SEZIONE 19
PROGRESSIVA 360.00

A RILEVATO	mq	34.61
C STERRO FOSSI	mq	0.55
a USURA	m	4.00
b BINDER	m	4.00
c BASE	m	4.00
d STABILIZZATO	m	4.00
v VEGETALE	m	11.87

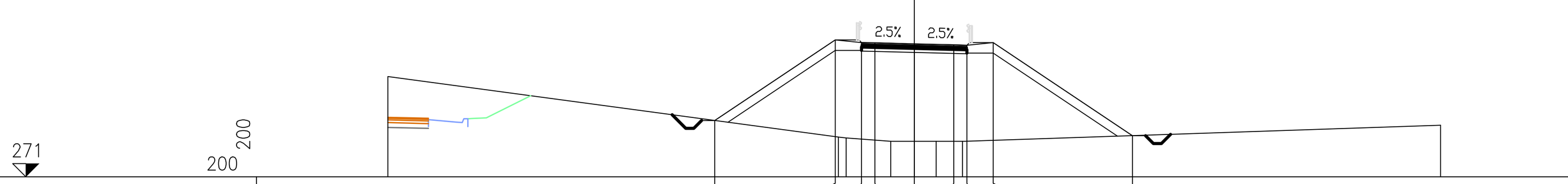

PARZIALI PROGETTO	4.58 · 1.00 · 0.50 · 1.50 · 1.50 · 0.50 · 1.00 · 5.29
QUOTE PROGETTO	273.13 · 276.19 · 276.09 · 276.07 · 276.04 · 276.00 · 275.99 · 276.09 · 272.56
PARZIALI TERRENO	17.12 · 0.29 · 1.70 · 1.72 · 1.00 · 18.17
QUOTE TERRENO	274.80 · 272.50 · 272.47 · 272.34 · 272.34 · 272.34 · 272.96

ASSE Sec 81–84
SEZIONE 22
PROGRESSIVA 420.00

A RILEVATO	mq	0.41
B STERRO	mq	0.04
C STERRO FOSSI	mq	0.36
a USURA	m	4.00
b BINDER	m	4.00
c BASE	m	4.00
d STABILIZZATO	m	4.00
sc SCOTICO	m	4.45
v VEGETALE	m	3.44

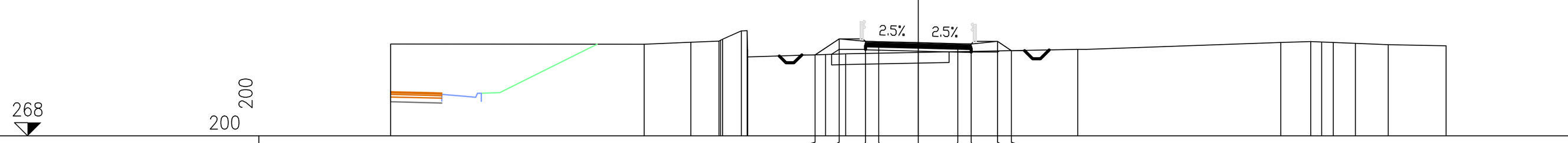

PARZIALI PROGETTO	0.91 · 1.00 · 0.50 · 1.50 · 1.50 · 0.50 · 1.00 · 0.53
QUOTE PROGETTO	271.07 · 271.68 · 271.58 · 271.57 · 271.53 · 271.50 · 271.48 · 271.58 · 271.23
PARZIALI TERRENO	9.61 · 1.77 · 1.06 · 0.06 · 0.08 · 0.71 · 0.22 · 0.02 · 2.95 · 0.76 · 8.80 · 7.70 · 1.13 · 0.42 · 0.44 · 0.84 · 1.24 · 2.19
QUOTE TERRENO	271.49 · 271.48 · 271.56 · 271.60 · 271.63 · 271.66 · 271.98 · 272.00 · 271.27 · 270.99 · 271.09 · 271.11 · 271.28 · 271.55 · 271.58 · 271.56 · 271.54 · 271.51 · 271.46 · 271.41

ASSE Sec 81–84
SEZIONE 25
PROGRESSIVA 480.00

A RILEVATO	mq	0.88
C STERRO FOSSI	mq	0.37
a USURA	m	4.00
b BINDER	m	4.00
c BASE	m	4.00
d STABILIZZATO	m	4.00
sc SCOTICO	m	6.46
v VEGETALE	m	3.66

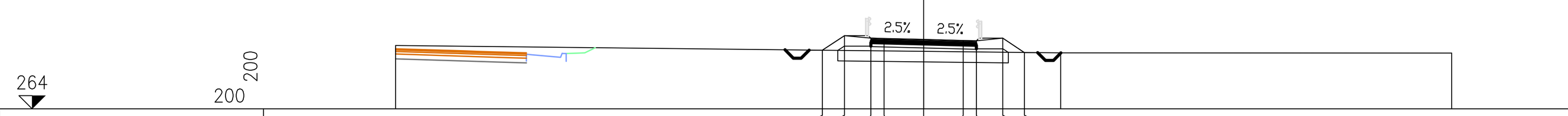

PARZIALI PROGETTO	0.84 · 1.00 · 0.50 · 1.50 · 1.50 · 0.50 · 1.00 · 0.82
QUOTE PROGETTO	266.22 · 266.78 · 266.68 · 266.67 · 266.63 · 266.59 · 266.58 · 266.68 · 266.13
PARZIALI TERRENO	25.19 · 14.81
QUOTE TERRENO	266.40 · 266.12 · 266.12

ASSE Sec 81–84
SEZIONE 20
PROGRESSIVA 380.00

A RILEVATO	mq	5.53
C STERRO FOSSI	mq	0.38
a USURA	m	4.00
b BINDER	m	4.00
c BASE	m	4.00
d STABILIZZATO	m	4.00
sc SCOTICO	m	8.40
v VEGETALE	m	5.61

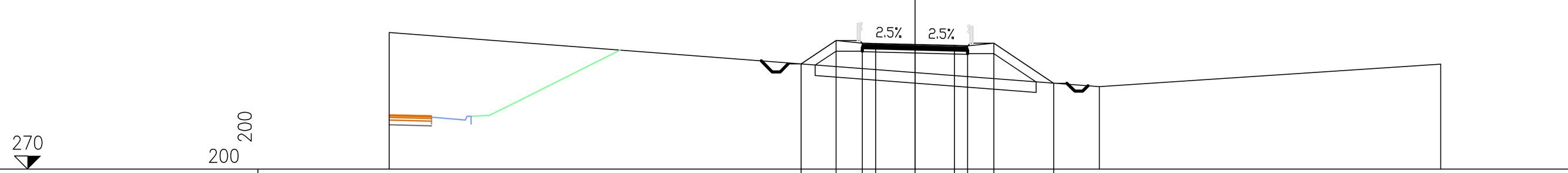

PARZIALI PROGETTO	1.33 · 1.00 · 0.50 · 1.50 · 1.50 · 0.50 · 1.00 · 2.28
QUOTE PROGETTO	273.99 · 274.88 · 274.78 · 274.77 · 274.73 · 274.69 · 274.68 · 274.78 · 273.26
PARZIALI TERRENO	27.01 · 12.99
QUOTE TERRENO	275.19 · 273.13 · 273.99

ASSE Sec 81–84
SEZIONE 23
PROGRESSIVA 440.00

A RILEVATO	mq	0.18
B STERRO	mq	0.17
C STERRO FOSSI	mq	0.34
a USURA	m	4.00
b BINDER	m	4.00
c BASE	m	4.00
d STABILIZZATO	m	4.00
sc SCOTICO	m	3.08
v VEGETALE	m	3.26

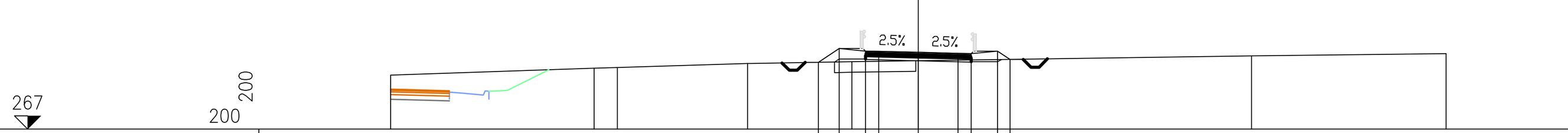

PARZIALI PROGETTO	0.79 · 1.00 · 0.50 · 1.50 · 1.50 · 0.50 · 1.00 · 0.47
QUOTE PROGETTO	269.52 · 270.05 · 269.95 · 269.94 · 269.90 · 269.86 · 269.85 · 269.95 · 269.63
PARZIALI TERRENO	7.71 · 0.88 · 4.94 · 3.96 · 15.14 · 7.37
QUOTE TERRENO	269.04 · 269.30 · 269.33 · 269.48 · 269.55 · 269.77 · 269.85

ASSE Sec 81–84
SEZIONE 26
PROGRESSIVA 500.00

A RILEVATO	mq	0.57
C STERRO FOSSI	mq	0.36
a USURA	m	4.00
b BINDER	m	4.00
c BASE	m	4.00
d STABILIZZATO	m	4.00
sc SCOTICO	m	6.33
v VEGETALE	m	3.53

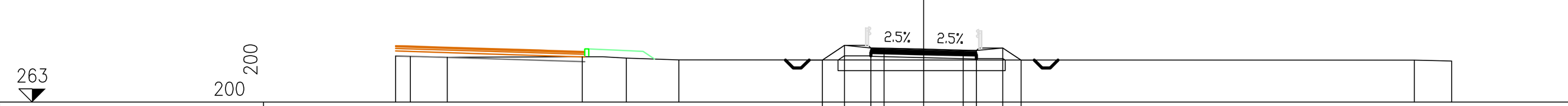

PARZIALI PROGETTO	0.84 · 1.00 · 0.50 · 1.50 · 1.50 · 0.50 · 1.00 · 0.69
QUOTE PROGETTO	264.59 · 265.14 · 265.04 · 265.03 · 264.99 · 264.95 · 264.94 · 265.04 · 264.58
PARZIALI TERRENO	0.56 · 1.39 · 5.12 · 1.67 · 1.99 · 27.85 · 1.42
QUOTE TERRENO	264.72 · 264.71 · 264.69 · 264.71 · 264.66 · 264.59 · 264.58 · 264.55

ASSE Sec 81–84
SEZIONE 21
PROGRESSIVA 400.00

B STERRO	mq	2.42
C STERRO FOSSI	mq	0.53
a USURA	m	5.99
b BINDER	m	5.99
c BASE	m	5.99
d STABILIZZATO	m	5.99
v VEGETALE	m	2.38

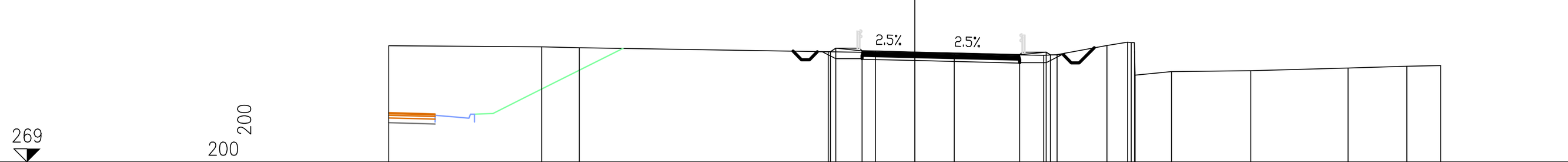

PARZIALI PROGETTO	0.21 · 1.00 · 0.50 · 1.50 · 1.50 · 2.49 · 1.00 · 0.17
QUOTE PROGETTO	273.18 · 273.32 · 273.22 · 273.21 · 273.17 · 273.13 · 273.07 · 273.17 · 273.06
PARZIALI TERRENO	5.81 · 1.43 · 9.47 · 8.19 · 0.51 · 1.90 · 0.78 · 0.14 · 0.13 · 0.01 · 0.01 · 1.38 · 3.02 · 3.70 · 2.23 · 1.29
QUOTE TERRENO	273.41 · 273.37 · 273.34 · 273.18 · 273.05 · 273.07 · 273.42 · 273.55 · 273.53 · 273.20 · 272.42 · 272.29 · 272.43 · 272.46 · 272.56 · 272.63 · 272.65

ASSE Sec 81–84
SEZIONE 24
PROGRESSIVA 460.00

A RILEVATO	mq	0.66
C STERRO FOSSI	mq	0.37
a USURA	m	4.00
b BINDER	m	4.00
c BASE	m	4.00
d STABILIZZATO	m	4.00
sc SCOTICO	m	6.39
v VEGETALE	m	3.58

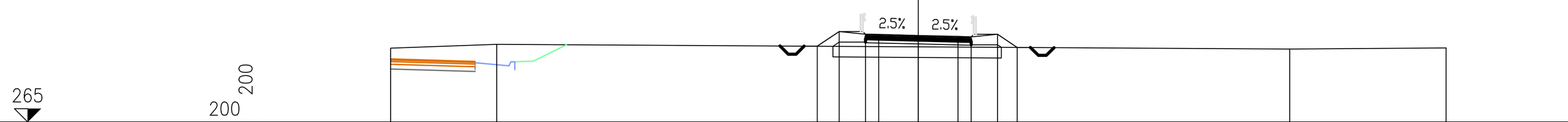

PARZIALI PROGETTO	0.83 · 1.00 · 0.50 · 1.50 · 1.50 · 0.50 · 1.00 · 0.75
QUOTE PROGETTO	267.86 · 268.41 · 268.31 · 268.30 · 268.26 · 268.23 · 268.21 · 268.31 · 267.81
PARZIALI TERRENO	4.02 · 30.06 · 5.92
QUOTE TERRENO	267.78 · 267.93 · 267.75 · 267.80

ASSE Sec 81–84
SEZIONE 27
PROGRESSIVA 520.00

B STERRO	mq	0.69
C STERRO FOSSI	mq	0.35
a USURA	m	4.00
b BINDER	m	4.00
c BASE	m	4.00
d STABILIZZATO	m	4.00
v VEGETALE	m	2.90

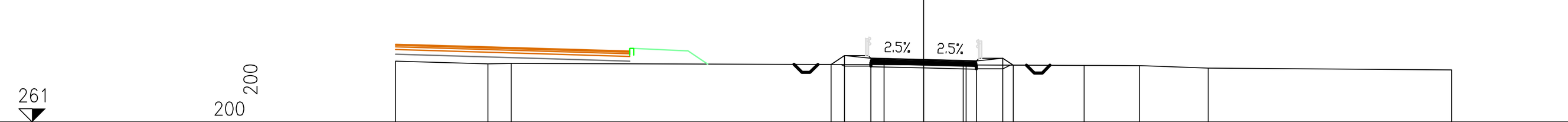

PARZIALI PROGETTO	0.51 · 1.00 · 0.50 · 1.50 · 1.50 · 0.50 · 1.00 · 0.39
QUOTE PROGETTO	263.17 · 263.51 · 263.41 · 263.39 · 263.36 · 263.32 · 263.31 · 263.41 · 263.15
PARZIALI TERRENO	3.50 · 0.88 · 17.23 · 4.47 · 2.09 · 2.61 · 9.22
QUOTE TERRENO	263.30 · 263.19 · 263.21 · 263.15 · 263.14 · 263.13 · 263.03 · 262.96

QUADRO D'UNIONE - INDIVIDUAZIONE LOTTO 4
KEYPLAN - INDIVIDUAZIONE SEC_81 - 84

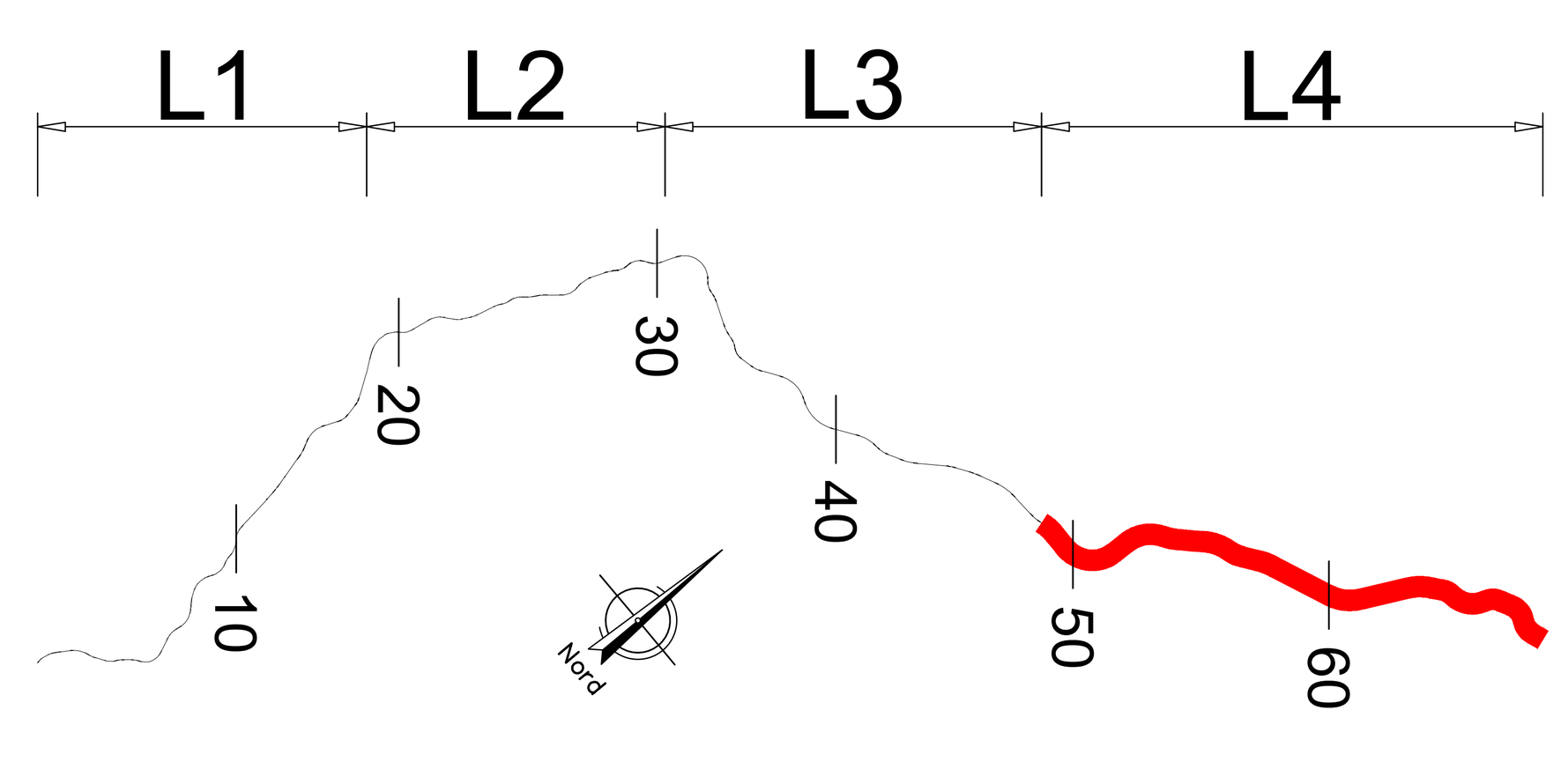

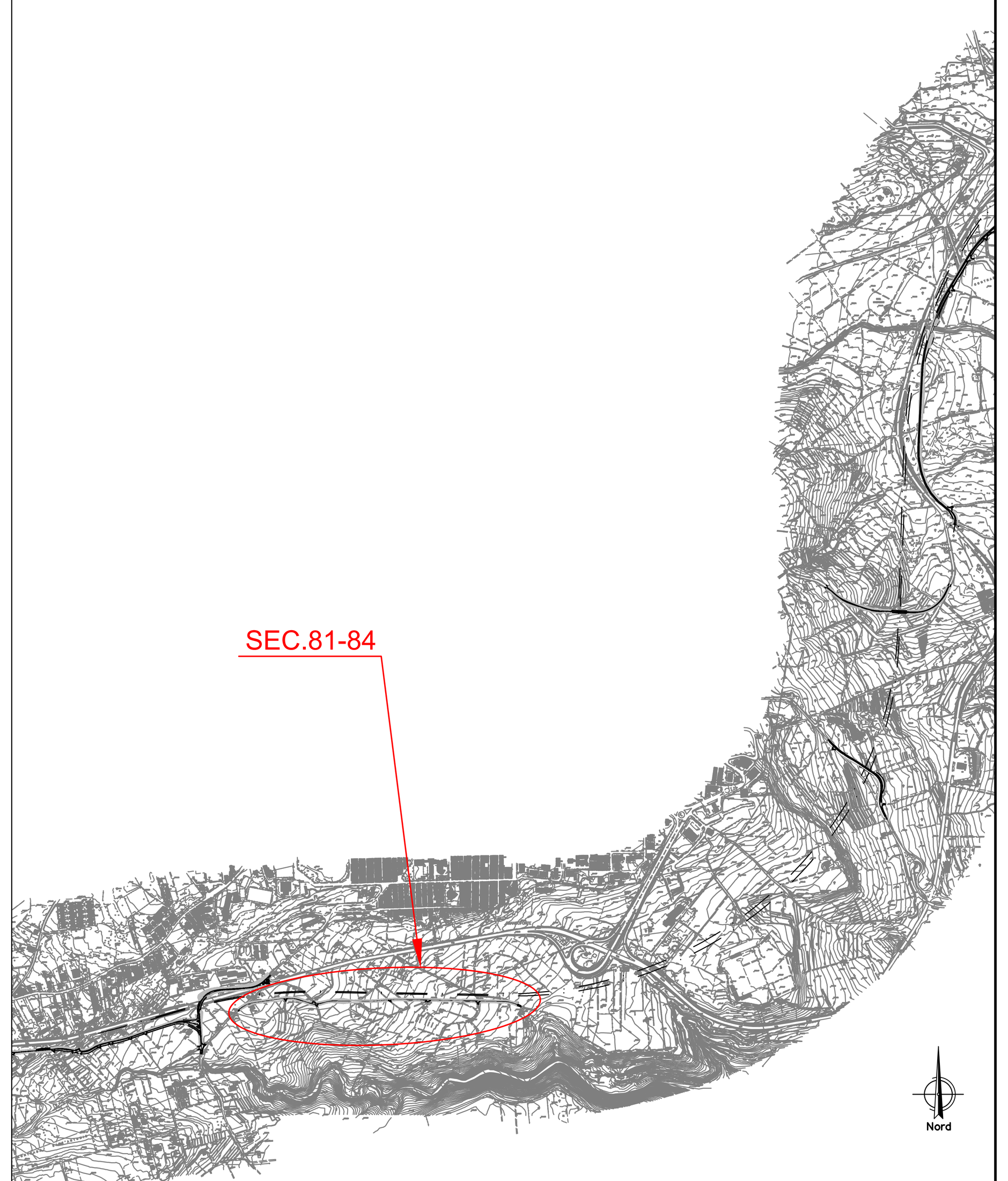

anas
GRUPPO FS ITALIANE
Direzione Progettazione e Realizzazione Lavori

ITINERARIO RAGUSA-CATANIA
Collegamento viario compreso tra lo Svincolo della S.S. 514 "di Chiaramonte" con la S.S. 115 e lo Svincolo della S.S. 194 "Ragusana"
LOTTO 4 - Dallo svincolo n. 8 "Francofonte" (compreso) allo svincolo della "Ragusana"(escluso)

PROGETTO ESECUTIVO — COD. PA898

PROGETTAZIONE: ATI SINTAGMA - GP INGEGNERIA - COOPROGETTI -GDG - ICARIA - OMNISERVICE

PROGETTISTA RESPONSABILE DELL'INTEGRAZIONE DELLE PRESTAZIONI SPECIALISTICHE:
Dott. Ing. Nando Granieri
Ordine degli Ingegneri della Prov. di Perugia n° A351

IL GEOLOGO:
Dott. Geol. Giorgio Cerquiglini
Ordine dei Geologi della Regione Umbria n° 108

IL COORDINATORE PER LA SICUREZZA IN FASE DI PROGETTAZIONE:
Dott. Ing. Filippo Pambianco
Ordine degli Ingegneri della Provincia di Perugia n° A1373

VISTO IL RESPONSABILE DEL PROCEDIMENTO
Dott. Ing. Luigi Mupo

IL GRUPPO DI PROGETTAZIONE:
MANDATARIA: Sintagma — Dott. Ing. N.Granieri, Dott. Ing. F.Durastanti, Dott. Ing. V.Truffini, Dott. Arch. A.Bracchini, Dott. Ing. L.Nani, Dott. Ing. M.Abram, Dott. Ing. F.Pambianco, Dott. Ing. M.Briganti Botta, Dott. Ing. L.Gagliardini, Dott. Geol. G.Cerquiglini
MANDANTI:
GP Ingegneria — Dott. Ing. G.Guiducci, Dott. Ing. A.Signorelli, Dott. Ing. E.Moscatelli, Dott. Ing. A.Belà, Dott. Ing. G.Lucibello, Dott. Arch. G.Guastella, Dott. Geol. M.Leonardi, Dott. Ing. G.Parente
Cooprogetti — Dott. Arch. E.A.E.Crimi, Dott. Ing. M.Panfili, Dott. Arch. P.Ghirelli, Dott. Ing. D.Pelle, Dott. Ing. L.Ragnacci, Dott. Arch. A.Strati, Archeol. M.G.Liseno
Geotechnical Design Group — Dott. Ing. D.Carlaccini, Dott. Ing. S.Sacconi, Dott. Ing. C.Consorti, Dott. Ing. F.Aloe, Dott. Ing. A.Salvemini
ICARIA società di ingegneria — Dott. Ing. V.Rotisciani, Dott. Ing. G.Pulli, Dott. Ing. F.Macchioni, Dott. Ing. G.Verini Supplizi, Dott. Ing. V.Piunno, Geom. C.Sugaroni
Omniservice — Dott. Ing. P.Agnello

IL RESPONSABILE DI PROGETTO:

PROGETTO INFRASTRUTTURA
VIABILITA' SECONDARIA sec. 081 - 084
Sezioni trasversali - Tav. 3 di 7

CODICE PROGETTO (PROGETTO / LIV. PROG. / N. PROG.)	NOME FILE	REVISIONE	SCALA:
LO408Z E 2101	S04PS03TRASZ03B — CODICE ELAB. S04PS03TRASZ03	B	1:200

REV.	DESCRIZIONE	DATA	REDATTO	VERIFICATO	APPROVATO
B	Revisione a seguito di Rapporto di Verifica	Nov 2021	L.Pacioselli	F. Durastanti	N.Granieri
A	Emissione	Giu 2021	L.Pacioselli	F. Durastanti	N.Granieri