SEZIONI TRASVERSALI

Scala 1:200

ASSE Sec 87
SEZIONE 1
PROGRESSIVA 0.00

B	STERRO	mq	3.15
C	STERRO FOSSI	mq	0.08
a	USURA	m	7.00
b	BINDER	m	7.00
c	BASE	m	7.00
d	STABILIZZATO	m	7.00
v	VEGETALE	m	1.61

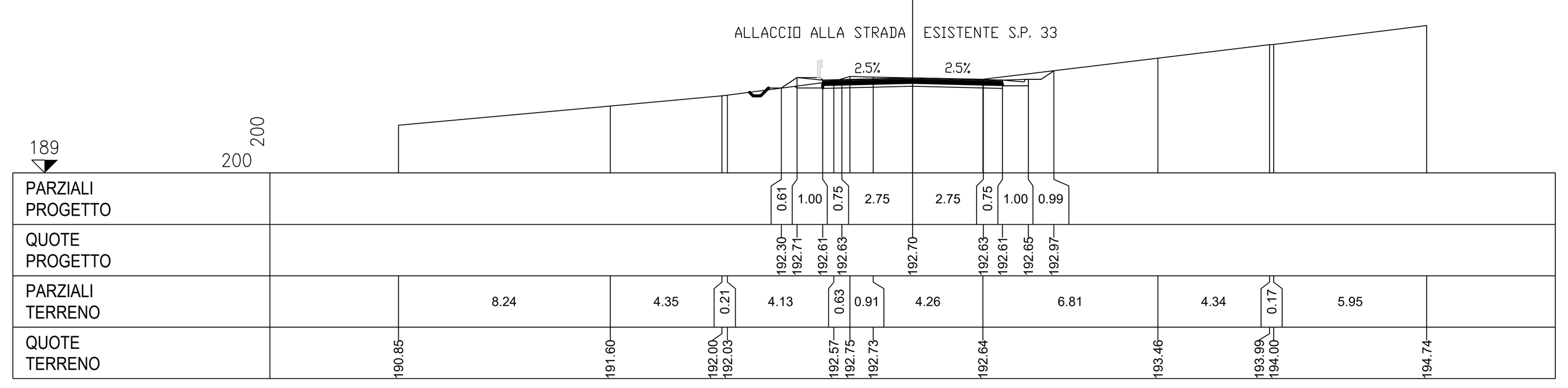

ASSE Sec 87
SEZIONE 4
PROGRESSIVA 60.00

B	STERRO	mq	3.85
C	STERRO FOSSI	mq	0.15
a	USURA	m	7.46
b	BINDER	m	7.46
c	BASE	m	7.46
d	STABILIZZATO	m	7.46
v	VEGETALE	m	2.90

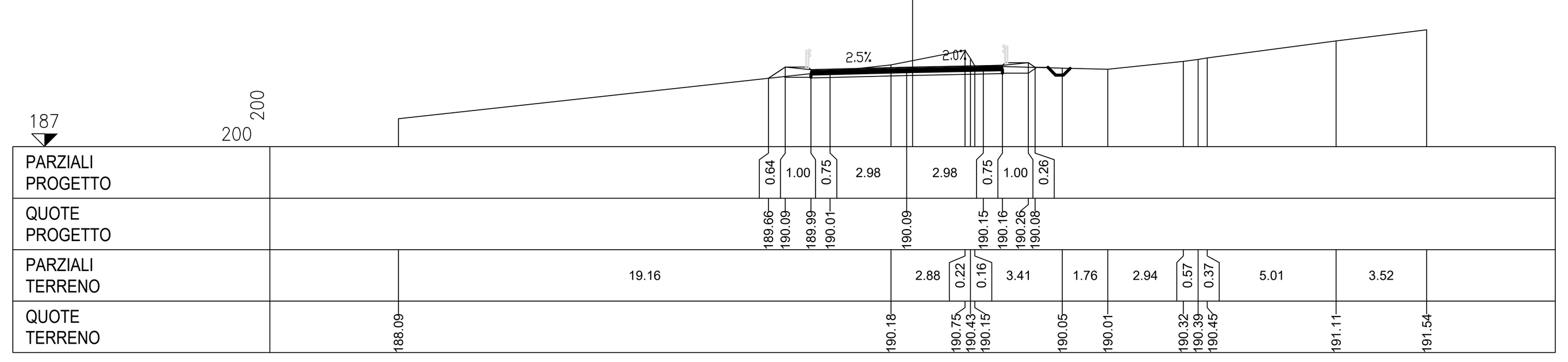

ASSE Sec 87
SEZIONE 7
PROGRESSIVA 120.00

B	STERRO	mq	3.74
C	STERRO FOSSI	mq	0.11
a	USURA	m	7.00
b	BINDER	m	7.00
c	BASE	m	7.00
d	STABILIZZATO	m	7.00
sc	SCOTICO	m	0.50
v	VEGETALE	m	1.76

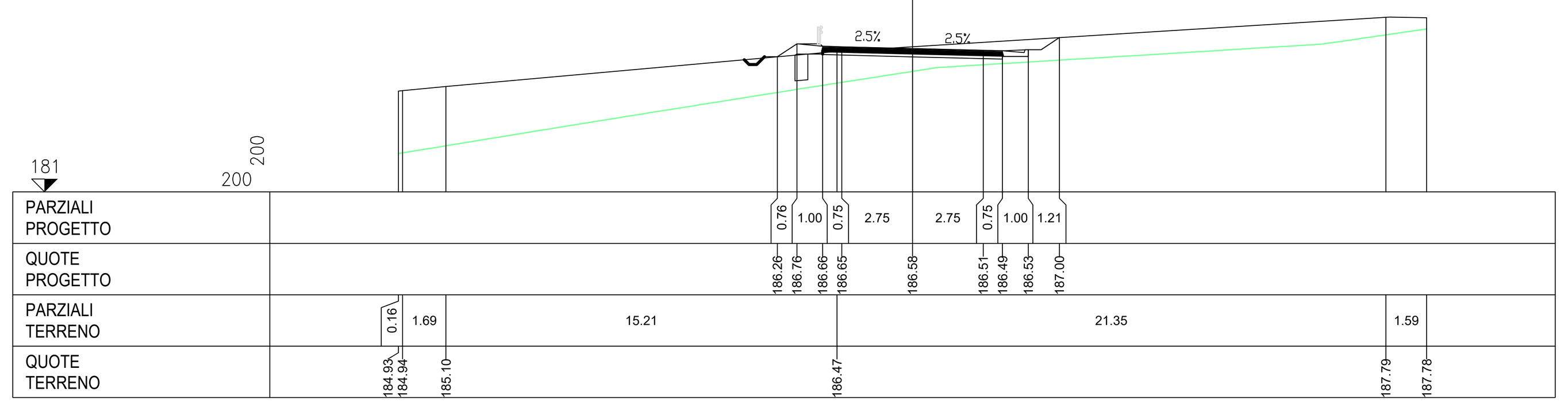

ASSE Sec 87
SEZIONE 2
PROGRESSIVA 20.00

B	STERRO	mq	3.45
C	STERRO FOSSI	mq	0.44
a	USURA	m	7.26
b	BINDER	m	7.26
c	BASE	m	7.26
d	STABILIZZATO	m	7.26
v	VEGETALE	m	2.44

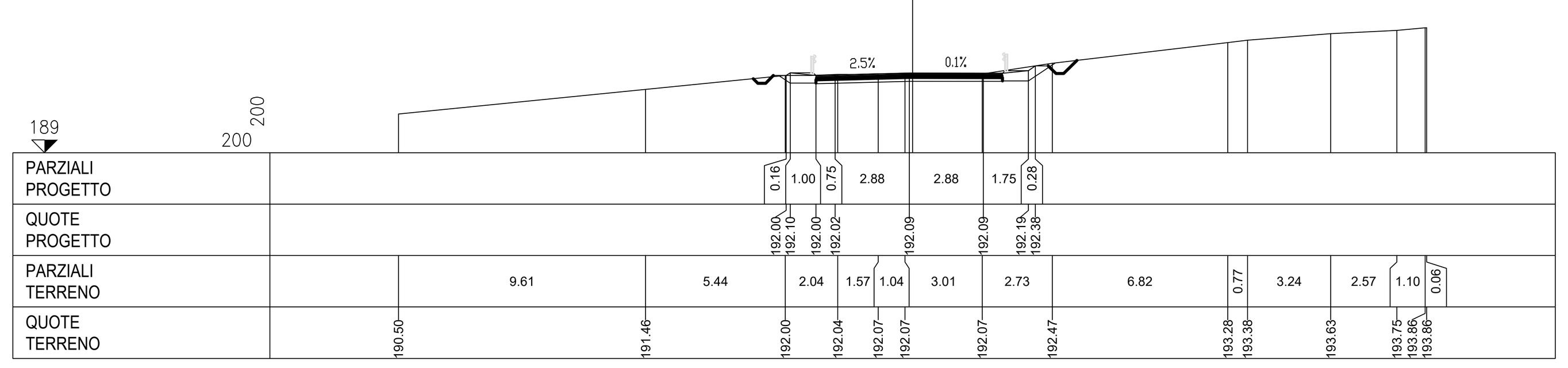

ASSE Sec 87
SEZIONE 5
PROGRESSIVA 80.00

B	STERRO	mq	5.97
a	USURA	m	7.01
b	BINDER	m	7.01
c	BASE	m	7.01
d	STABILIZZATO	m	7.01
v	VEGETALE	m	1.40

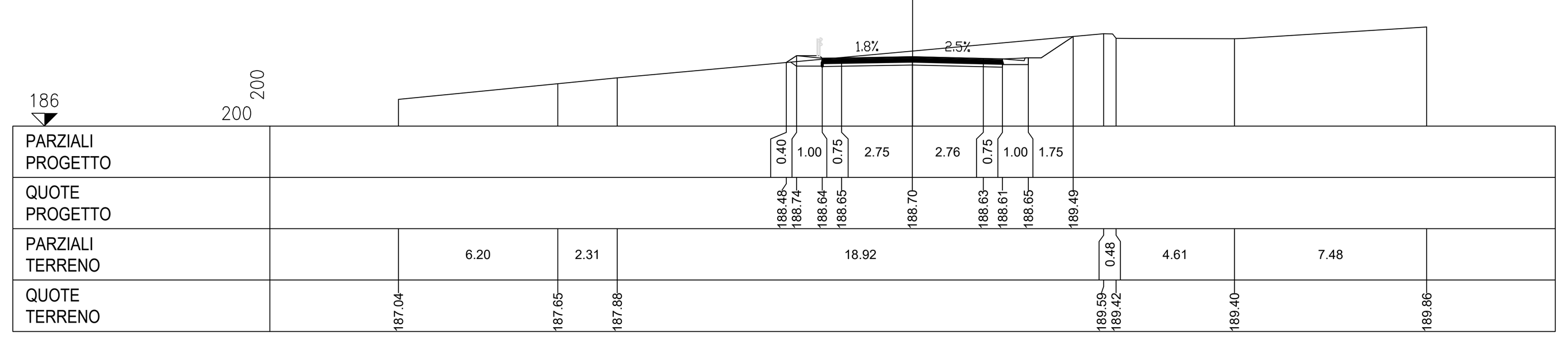

ASSE Sec 87
SEZIONE 8
PROGRESSIVA 140.00

a	USURA	m	7.00
b	BINDER	m	7.00
c	BASE	m	7.00

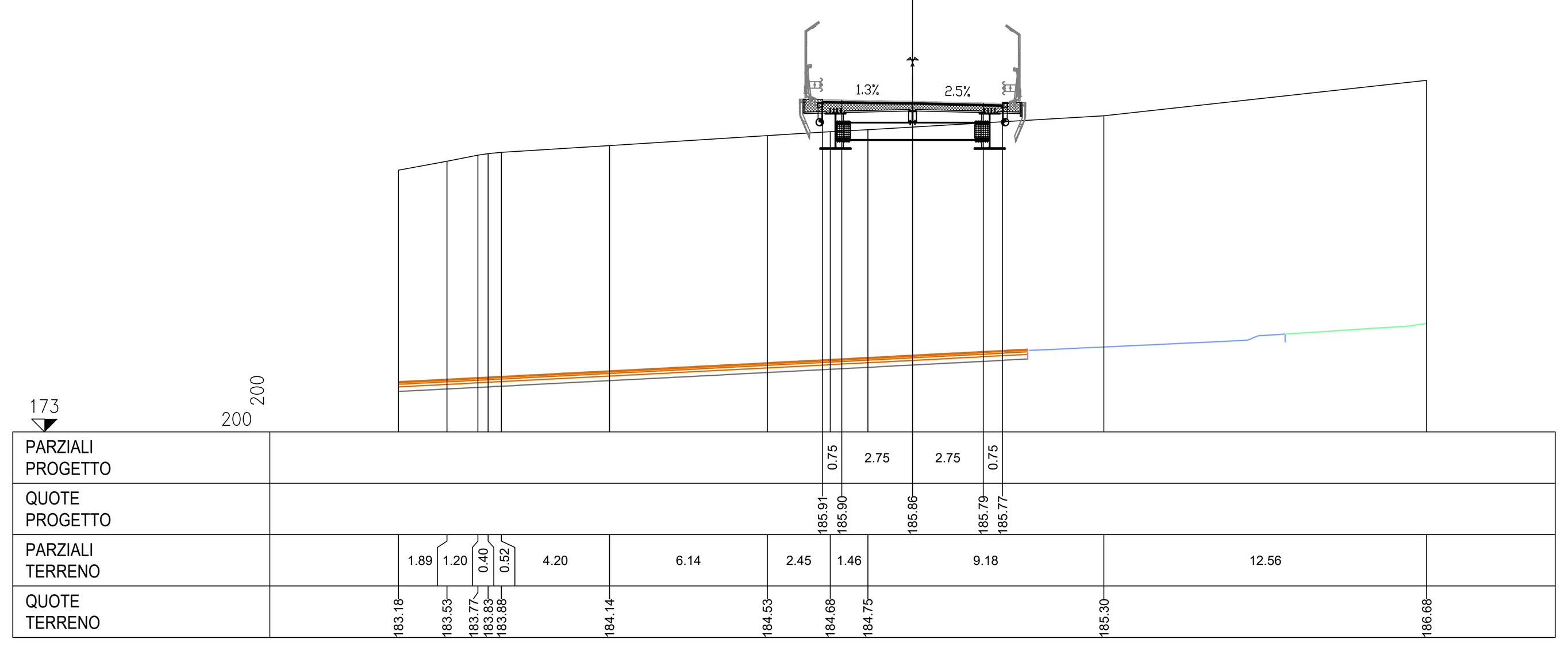

ASSE Sec 87
SEZIONE 3
PROGRESSIVA 40.00

B	STERRO	mq	2.89
C	STERRO FOSSI	mq	0.30
a	USURA	m	7.55
b	BINDER	m	7.55
c	BASE	m	7.55
d	STABILIZZATO	m	7.55
v	VEGETALE	m	2.72

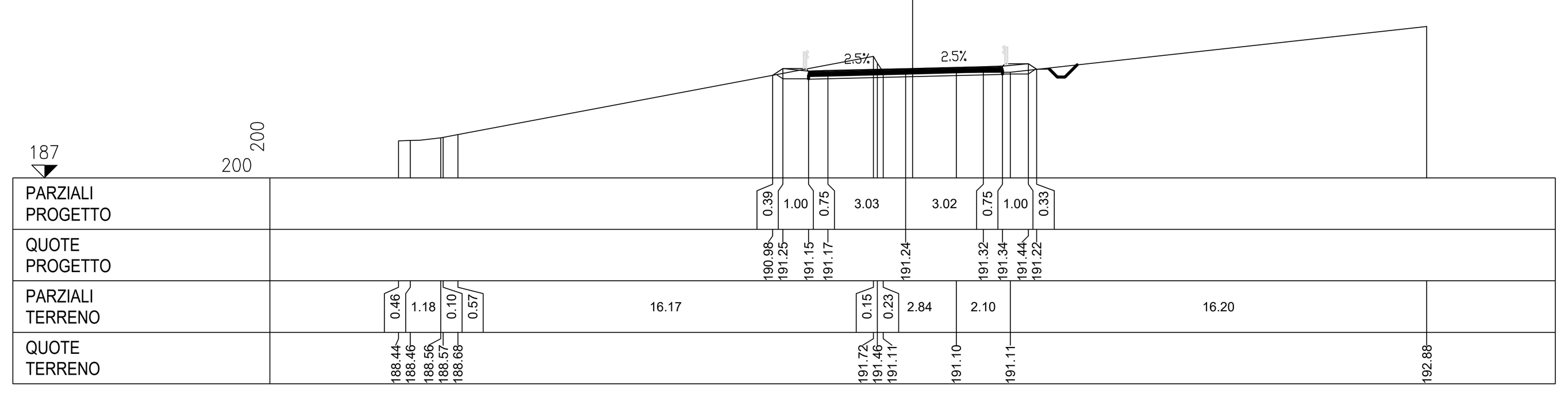

ASSE Sec 87
SEZIONE 6
PROGRESSIVA 100.00

A	RILEVATO	mq	0.62
B	STERRO	mq	2.32
a	USURA	m	7.00
b	BINDER	m	7.00
c	BASE	m	7.00
d	STABILIZZATO	m	7.00
sc	SCOTICO	m	3.56
v	VEGETALE	m	2.30

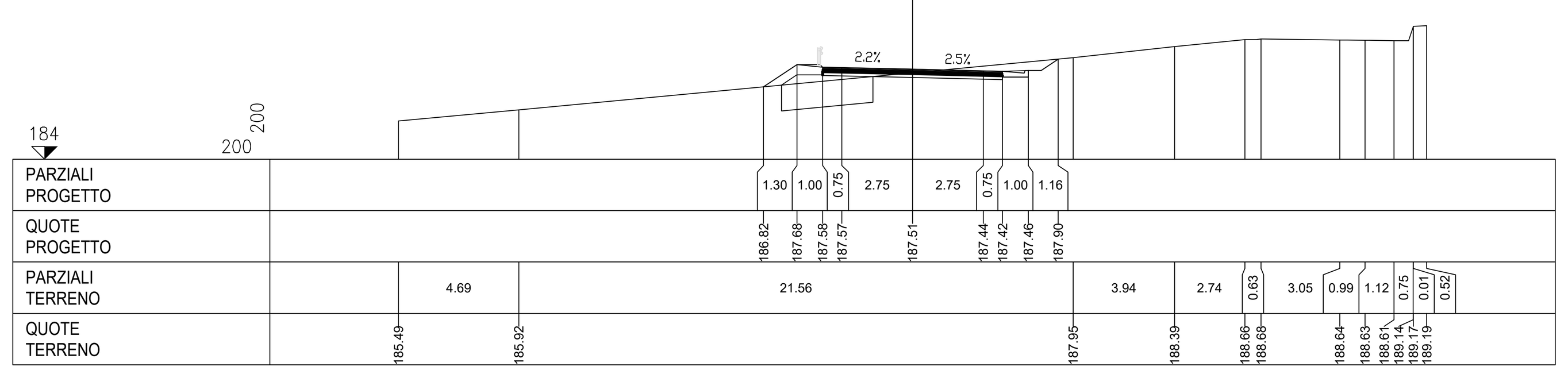

ASSE Sec 87
SEZIONE 9
PROGRESSIVA 160.00

a	USURA	m	7.00
b	BINDER	m	7.00
c	BASE	m	7.00

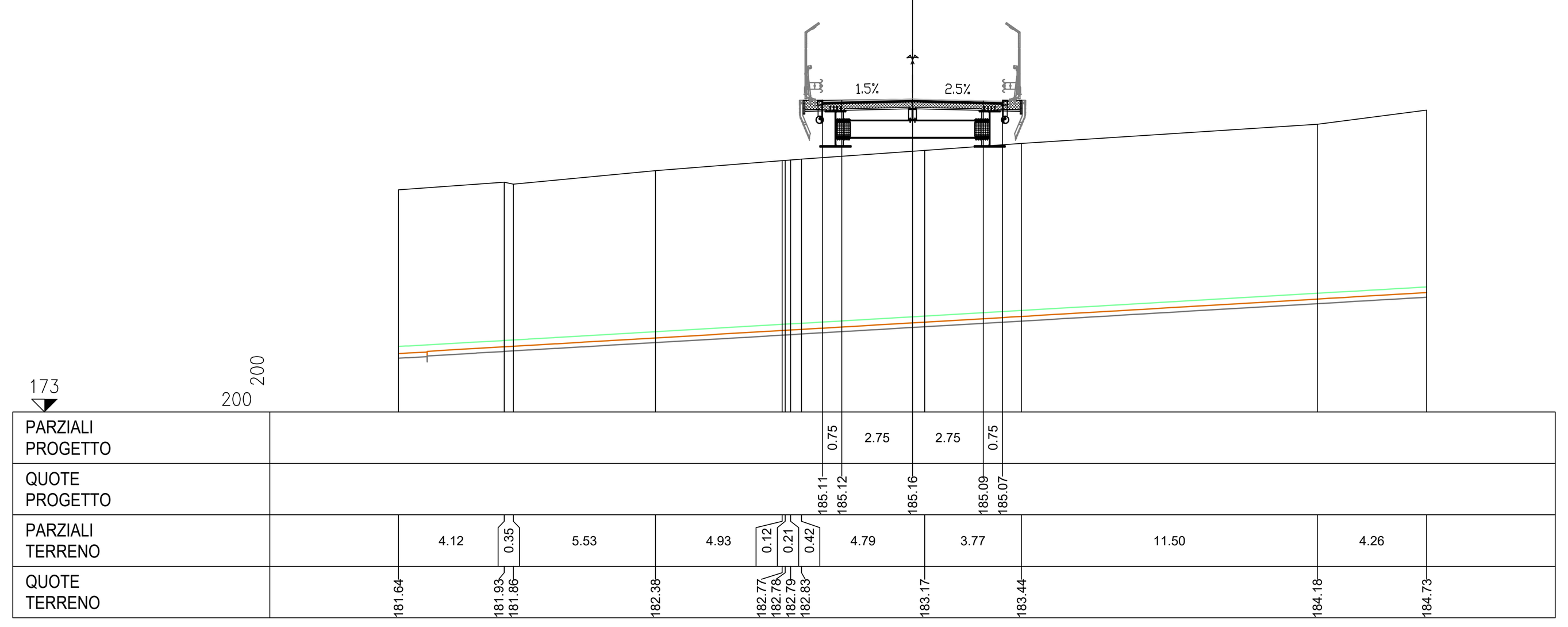

QUADRO D'UNIONE - INDIVIDUAZIONE LOTTO 4
KEYPLAN - INDIVIDUAZIONE SEC_87

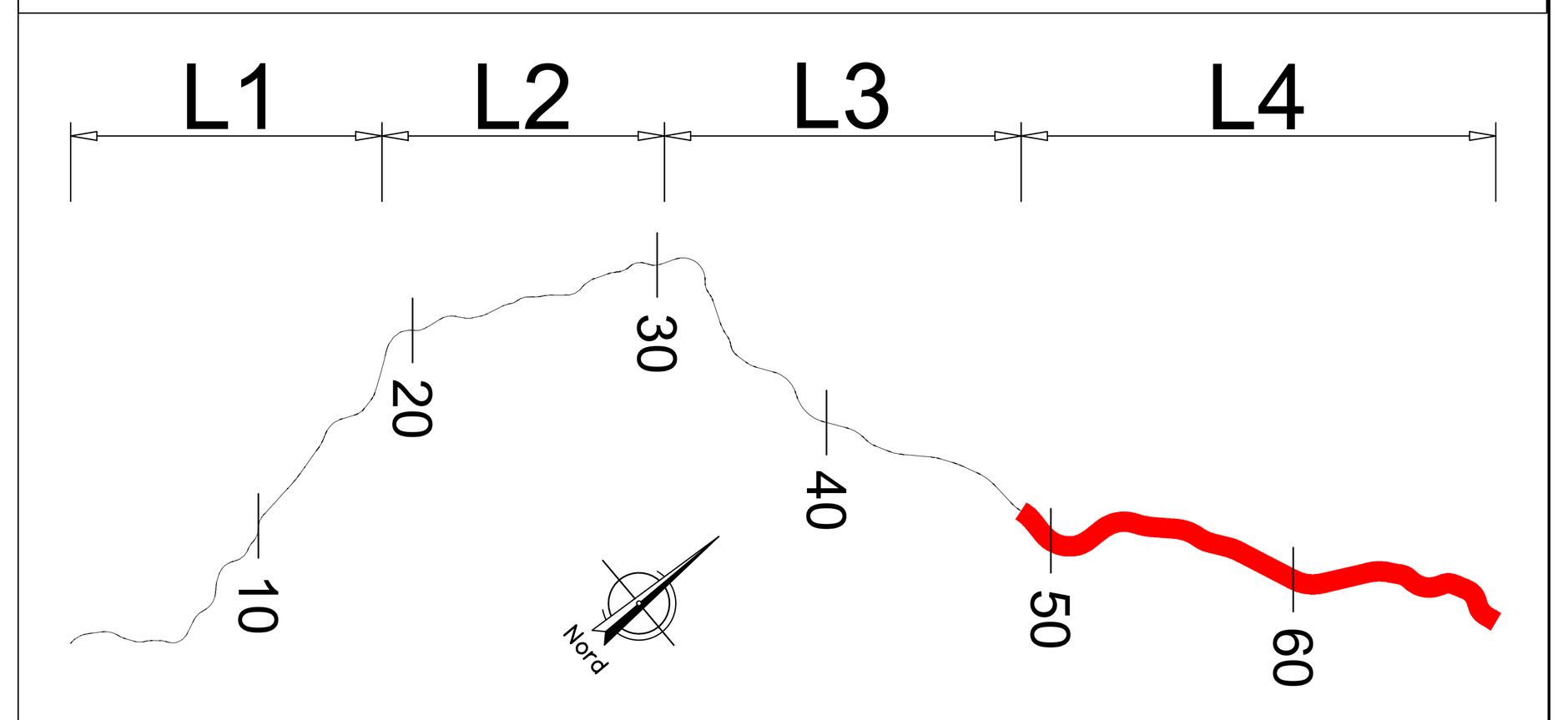

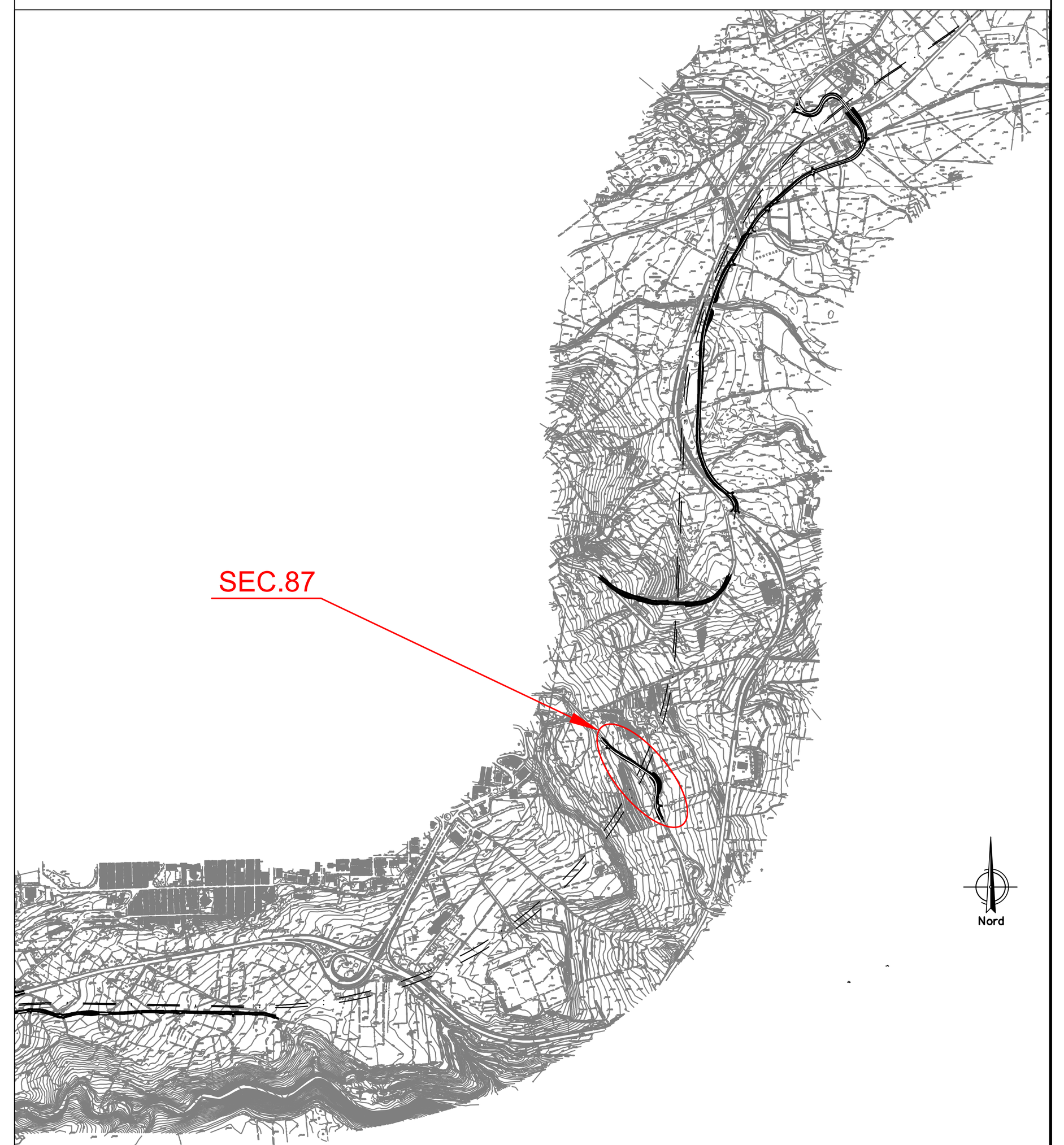

anas GRUPPO FS ITALIANE

Direzione Progettazione e Realizzazione Lavori

ITINERARIO RAGUSA-CATANIA

Collegamento viario compreso tra lo Svincolo della S.S. 514 "di Chiaramonte" con la S.S. 115 e lo Svincolo della S.S. 194 "Ragusana"

LOTTO 4 - Dallo svincolo n. 8 "Francofonte" (compreso) allo svincolo della "Ragusana"(escluso)

PROGETTO ESECUTIVO — COD. PA898

PROGETTAZIONE: ATI SINTAGMA - GP INGEGNERIA - COOPROGETTI -GDG - ICARIA - OMNISERVICE

PROGETTISTA RESPONSABILE DELL'INTEGRAZIONE DELLE PRESTAZIONI SPECIALISTICHE:
Dott. Ing. Nando Granieri
Ordine degli Ingegneri della Prov. di Perugia n° A351

(Timbro: INGEGNERI DELLA PROVINCIA DI PERUGIA – Sezione A – A351 – DOTTORE INGEGNERE NANDO GRANIERI – SETTORE CIVILE E AMBIENTALE – SETTORE INDUSTRIALE – SETTORE DELL'INFORMAZIONE)

IL GEOLOGO:
Dott. Geol. Giorgio Cerquiglini
Ordine dei Geologi della Regione Umbria n° 108

IL COORDINATORE PER LA SICUREZZA IN FASE DI PROGETTAZIONE:
Dott. Ing. Filippo Pambianco
Ordine degli Ingegneri della Provincia di Perugia n° A1373

VISTO IL RESPONSABILE DEL PROCEDIMENTO
Dott. Ing. Luigi Mupo

IL GRUPPO DI PROGETTAZIONE:

MANDATARIA: Sintagma
Dott. Ing. N.Granieri; Dott. Ing. F.Durastanti; Dott. Ing. V.Truffini; Dott. Arch. A.Bracchini; Dott. Ing. L.Nani; Dott. Ing. M.Abram; Dott. Ing. F.Pambianco; Dott. Ing. M.Briganti Botta; Dott. Ing. L.Gagliardini; Dott. Geol. G.Cerquiglini

MANDANTI:
GPIngegneria: Dott. Ing. G.Guiducci; Dott. Ing. A.Signorelli; Dott. Ing. E.Moscatelli; Dott. Ing. A.Belà; Dott. Ing. G.Lucibello; Dott. Arch. G.Guastella; Dott. Geol. M.Leonardi; Dott. Ing. G.Parente
cooprogetti: Dott. Arch. E.A.E.Crimi; Dott. Ing. M.Panfili; Dott. Arch. P.Ghirelli; Dott. Ing. D.Pelle; Dott. Ing. L.Ragnacci; Dott. Arch. A.Strati; Archeol. M.G.Liseno
Geotechnical Design Group: Dott. Ing. D.Carlaccini; Dott. Ing. S.Sacconi; Dott. Ing. C.Consorti; Dott. Ing. F.Aloe; Dott. Ing. A.Salvemini
ICARIA società di ingegneria: Dott. Ing. V.Rotisciani; Dott. Ing. G.Pulli; Dott. Ing. F.Macchioni; Dott. Ing. G.Verini Supplizi; Dott. Ing. V.Piunno; Geom. C.Sugaroni
OMNISERVICE: Dott. Ing. P.Agnello

IL RESPONSABILE DI PROGETTO:
(Timbro: ORDINE degli INGEGNERI – INGEGNERE Federico DURASTANTI – A 844 – Provincia di TERNI)

PROGETTO INFRASTRUTTURA
VIABILITA' SECONDARIA sec. 087
Sezioni trasversali - Tav. 1 di 2

CODICE PROGETTO (PROGETTO / LIV. PROG. / N. PROG.)	NOME FILE	REVISIONE	SCALA:
LO408Z E 2101	S04PS04TRASZ01B — CODICE ELAB. S04PS04TRASZ01	B	1:200

REV.	DESCRIZIONE	DATA	REDATTO	VERIFICATO	APPROVATO
B	Revisione a seguito di Rapporto di Verifica	Nov 2021	L.Pacioselli	F. Durastanti	N.Granieri
A	Emissione	Giu 2021	L.Pacioselli	F. Durastanti	N.Granieri