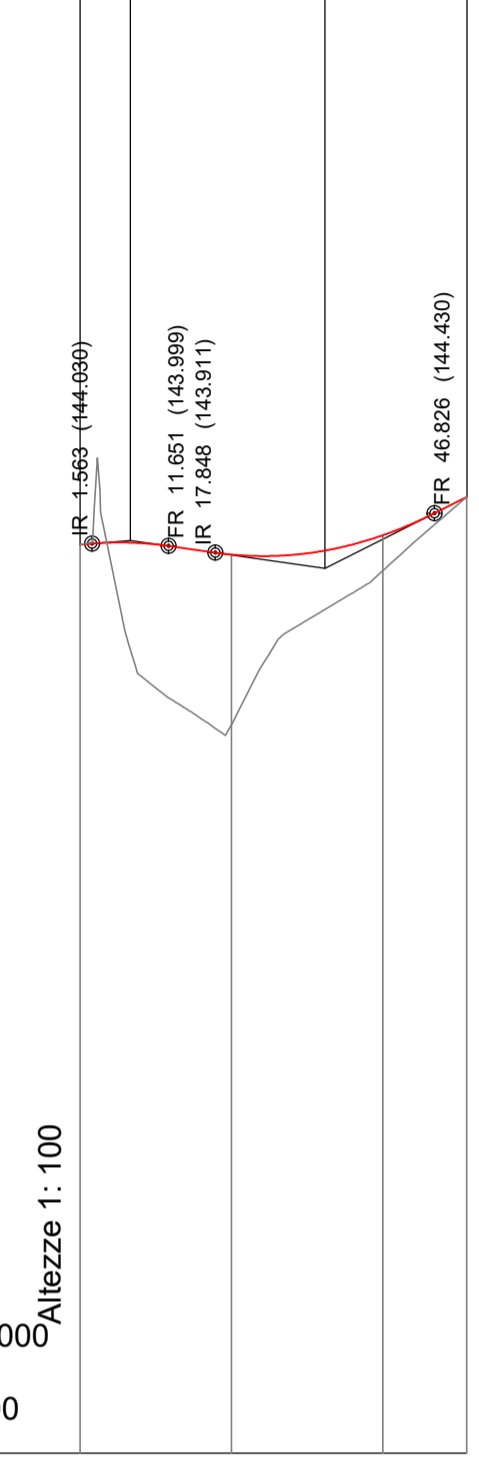
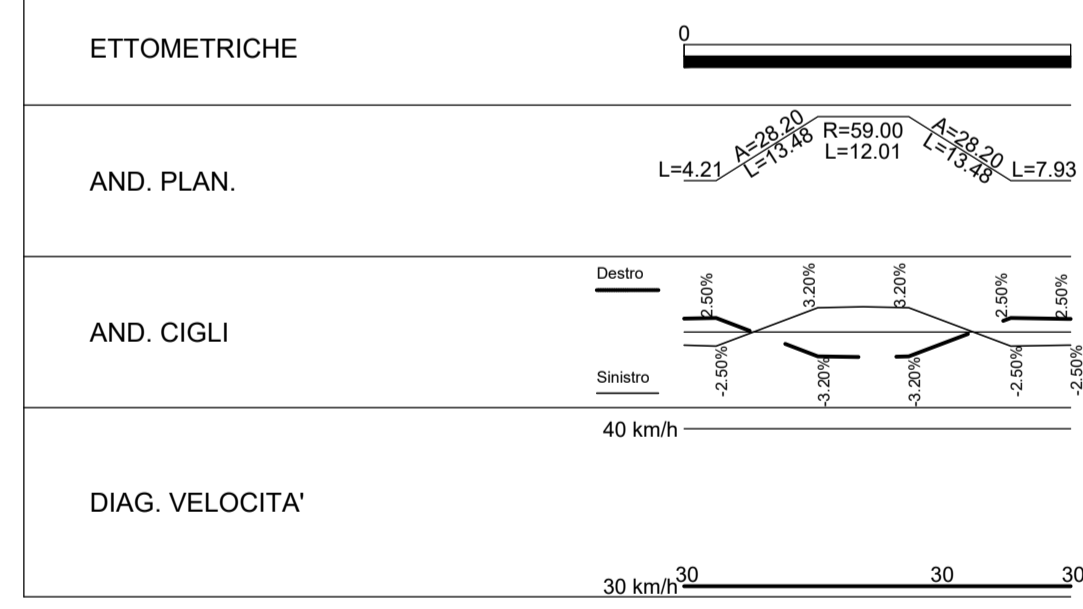


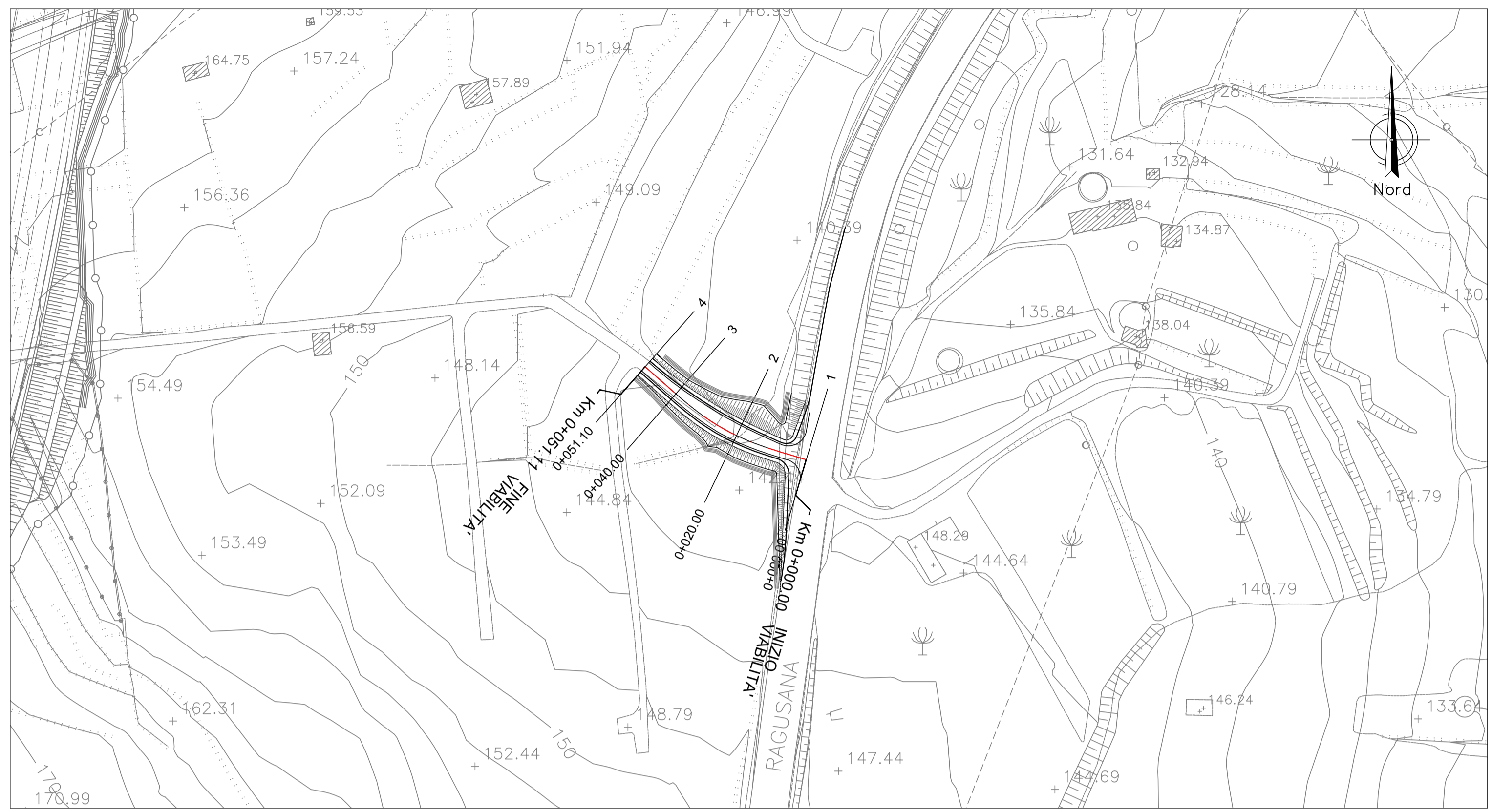
LIVELLETTE				
	Va.0	Va.1	Va.2	Va.3
PROG	0.000	6.607	32.337	51.105
Q	144.017	144.071	143.704	144.645
R	450.000	450.000	450.000	450.000
T1	5.044	5.044	5.044	5.044
T2	5.044	5.044	5.044	5.044
BS	0.028	0.028	0.028	0.028
SV	10.088	10.088	10.088	10.088
DP	-2.24175%	-2.24175%	-2.24175%	-2.24175%



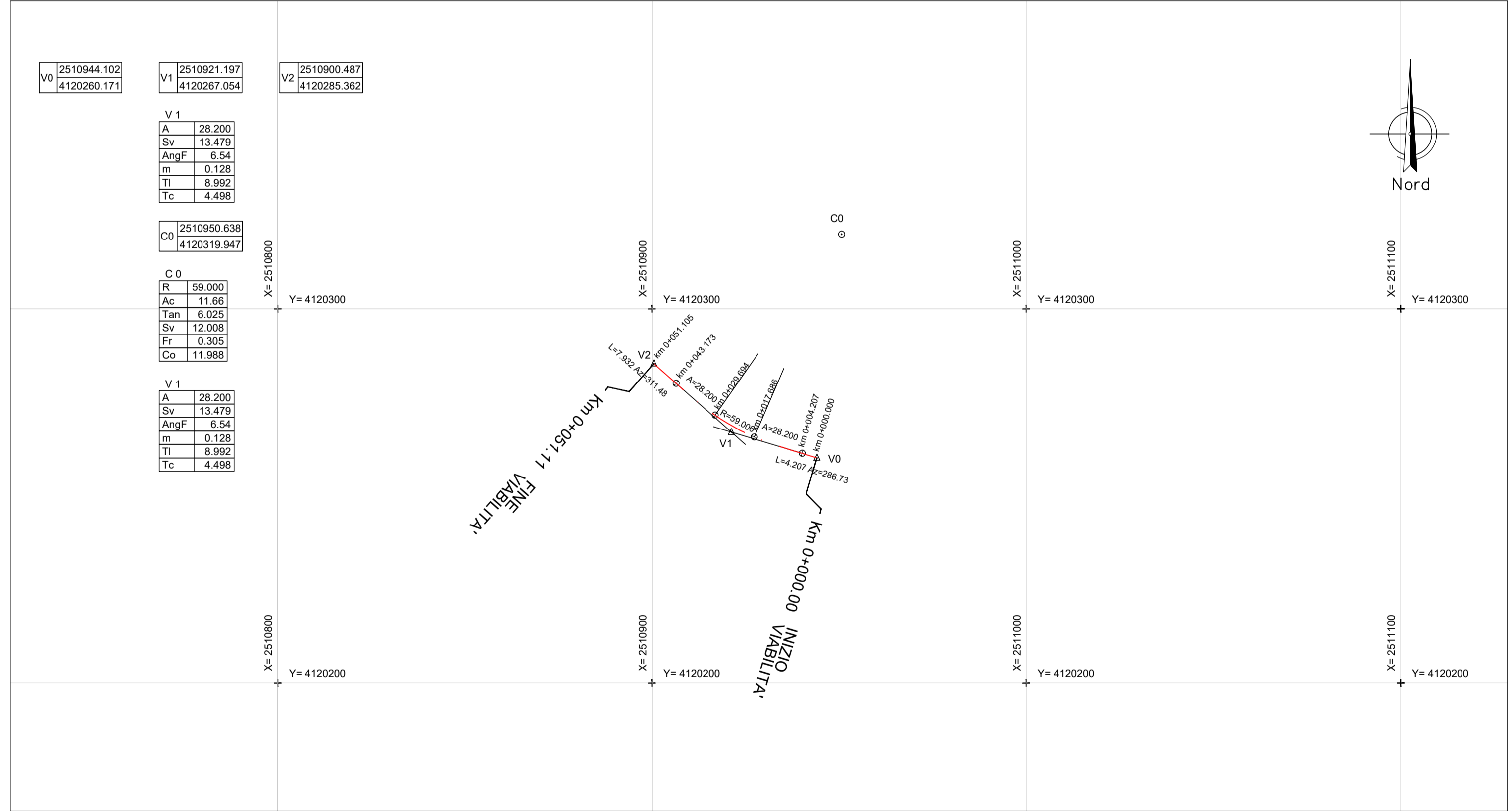
No. SEZIONI	1	2	3	4
DISTANZE PROGRESSIVE	0.001	20.000	40.000	51.100
DISTANZE PARZIALI	19.999	20.000	11.100	
QUOTE TERRENO	144.017	141.635	143.669	144.644
QUOTE PROGETTO	144.017	143.885	144.140	144.645



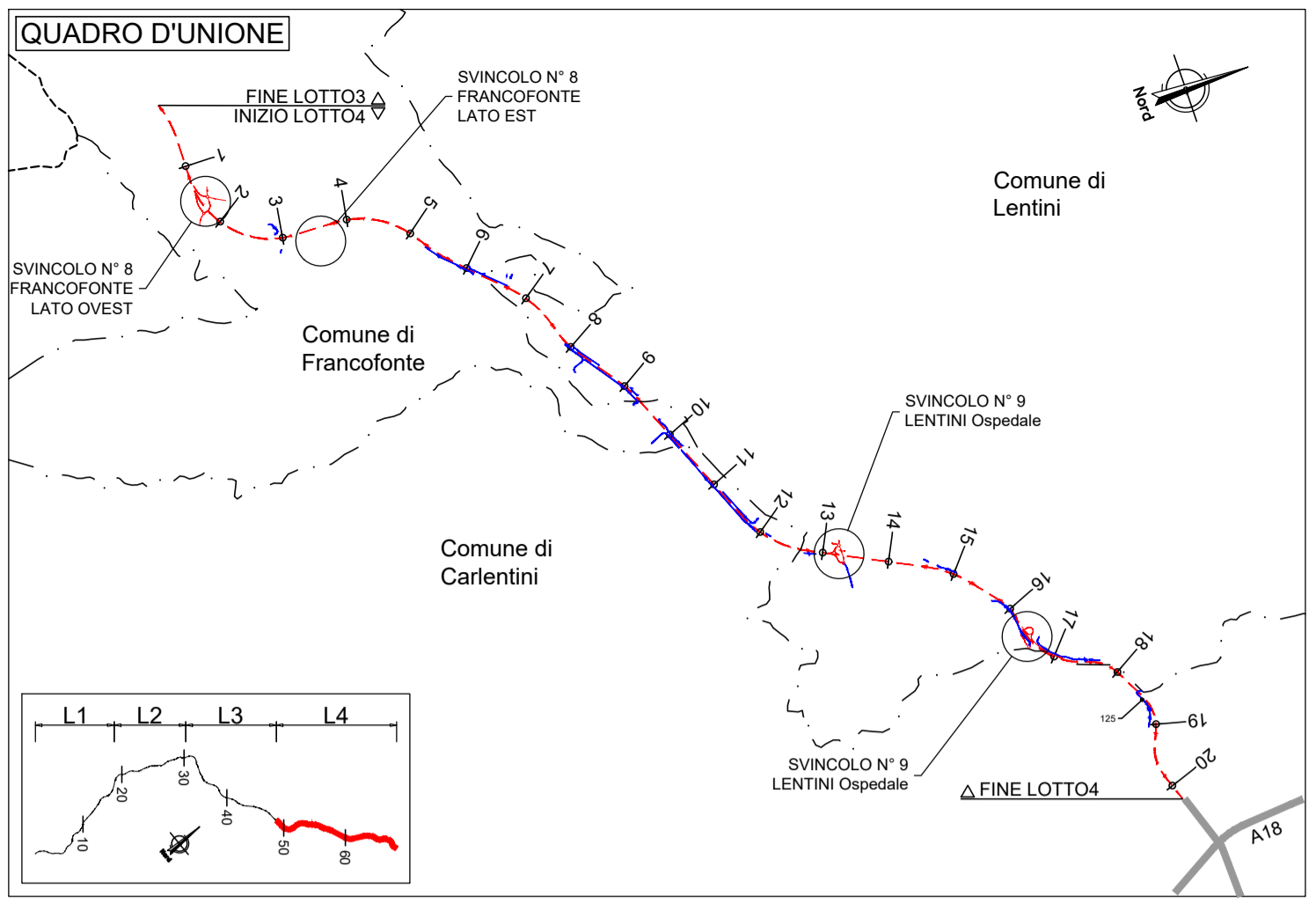
PROFILO - Scala 1:1000 /1:100



PLANIMETRIA DI INQUADRAMENTO - Scala 1:1000



PLANIMETRIA DI TRACCIAMENTO - Scala 1:1000



QUADRO D'UNIONE

Sanas
GRUPPO FS ITALIANE

Direzione Progettazione e Realizzazione Lavori

ITINERARIO RAGUSA-CATANIA
Collegamento viario compreso tra lo Svincolo della S.S. 514 "di Chiaramonte" con la S.S. 115 e lo Svincolo della S.S. 194 "Ragusana"
LOTTO 4 - Dallo svincolo n. 8 "Francofonte" (compreso) allo svincolo della "Ragusana"(escluso)

PROGETTO ESECUTIVO COD. PA898

PROGETTAZIONE: ATI SINTAGMA - GP INGEGNERIA - COOPROGETTI - GDG - ICARIA - OMNISERVICE

PROGETTISTA RESPONSABILE DELL'INTEGRAZIONE DELLE PRESTAZIONI SPECIALISTICHE:
Dott. Ing. Nando Granieri
Ordine degli Ingegneri della Prov. di Perugia n° A351

MANDATARIA:
Sintagma
Dott. Ing. N. Granieri, Dott. Ing. F. Durastanti, Dott. Ing. V. Truffini, Dott. Arch. A. Braschi, Dott. Ing. L. Nanni

MANDANTI:
GP Ingegneria
Dott. Ing. G. Guiducci, Dott. Ing. A. Signorini, Dott. Ing. A. Bala, Dott. Arch. A. E. Crimi, Dott. Ing. M. Panfili, Dott. Arch. P. Orselli, Dott. Ing. D. Pelle
Cooprotti
Dott. Ing. G. Lucibello, Dott. Arch. G. Guastella, Dott. Geol. M. Leonardi, Dott. Ing. G. Parente
GDG
Dott. Arch. L. Ragnacci, Dott. Arch. A. Strati, Archeol. M. G. Liseno
ICARIA
Dott. Ing. D. Caraccioli, Dott. Ing. S. Sassoni, Dott. Ing. C. Consorti
OMNISERVICE
Dott. Ing. F. Aloe, Dott. Ing. A. Salvemini

IL GEOLOGO:
Dott. Geol. Giorgio Cerquigini
Ordine dei Geologi della Regione Umbria n° 108

IL COORDINATORE PER LA SICUREZZA IN FASE DI PROGETTAZIONE:
Dott. Ing. Filippo Pambianco
Ordine degli Ingegneri della Provincia di Perugia n° A1373

IL RESPONSABILE DI PROGETTO:
Dott. Ing. Luigi Mupo

PROGETTO INFRASTRUTTURA
VIABILITA' SECONDARIA sec. 088
Planimetria di progetto - Planimetria di Tracciamento e Profilo longitudinale

PROGETTO	LEV. PROG.	N. PROG.	CODICE ELAB.	REVISIONE	SCALA:
LO408Z	E	2101	S04PS05TRADI01	B	1:1000/1:100
REV.	DESCRIZIONE	DATA	REDATTO	VERIFICATO	APPROVATO
B	Revisione a seguito di Rapporto di Verifica	Nov 2021	S.Scopetta	F. Durastanti	N.Granieri
A	Emissione	Giù 2021	S.Scopetta	F. Durastanti	N.Granieri