SEZIONI TRASVERSALI

Scala 1:200

ASSE Sec 90 — SEZIONE 19 — PROGRESSIVA 360.00

A	RILEVATO	mq	1.49
B	STERRO	mq	1.11
C	STERRO FOSSI	mq	0.42
a	USURA	m	7.82
b	BINDER	m	7.82
c	BASE	m	7.82
d	STABILIZZATO	m	7.82
v	VEGETALE	m	3.60



PARZIALI PROGETTO	1.54, 1.00, 0.75, 3.16, 3.16, 0.75, 1.00, 0.06
QUOTE PROGETTO	137.02, 138.05, 137.95, 137.97, 138.05, 138.13, 138.15, 138.25, 138.28
PARZIALI TERRENO	6.38, 0.16, 11.85, 7.50, 0.51, 1.59, 3.80, 7.48, 0.19, 0.01, 0.53
QUOTE TERRENO	135.89, 136.36, 136.38, 137.54, 138.44, 138.50, 138.58, 139.05, 139.27, 139.29, 139.28, 139.32

ASSE Sec 90 — SEZIONE 22 — PROGRESSIVA 420.00

B	STERRO	mq	3.93
C	STERRO FOSSI	mq	0.23
a	USURA	m	7.82
b	BINDER	m	7.82
c	BASE	m	7.82
d	STABILIZZATO	m	7.82
v	VEGETALE	m	1.20

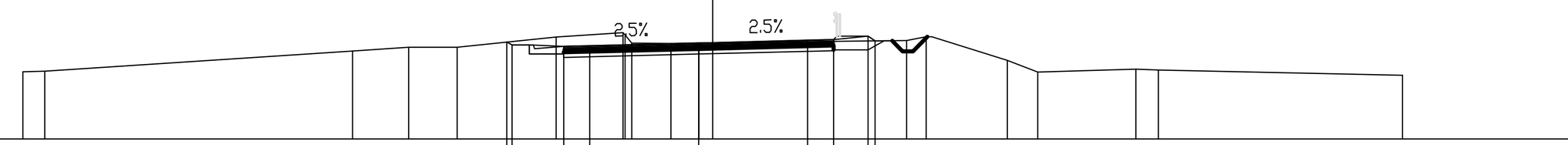

PARZIALI PROGETTO	0.15, 1.50, 0.75, 3.16, 3.16, 0.75, 1.00, 0.20
QUOTE PROGETTO	136.81, 136.72, 136.68, 136.70, 136.78, 136.86, 136.88, 136.98, 136.84
PARZIALI TERRENO	0.64, 8.92, 1.63, 1.40, 2.87, 1.94, 0.05, 0.20, 1.14, 0.81, 6.02, 0.56, 2.36, 0.88, 2.84, 0.66, 7.08
QUOTE TERRENO	135.95, 135.97, 136.55, 136.66, 136.66, 136.96, 137.09, 137.02, 136.77, 136.78, 136.85, 136.96, 136.28, 135.94, 136.02, 136.00, 135.84

ASSE Sec 90 — SEZIONE 20 — PROGRESSIVA 380.00

A	RILEVATO	mq	0.07
B	STERRO	mq	2.13
C	STERRO FOSSI	mq	0.39
a	USURA	m	7.82
b	BINDER	m	7.82
c	BASE	m	7.82
d	STABILIZZATO	m	7.82
v	VEGETALE	m	2.93



PARZIALI PROGETTO	0.84, 1.00, 0.75, 3.16, 3.16, 0.75, 1.00, 0.09
QUOTE PROGETTO	137.25, 137.81, 137.71, 137.73, 137.80, 137.88, 137.90, 138.00, 138.05
PARZIALI TERRENO	27.59, 0.27, 3.56, 0.04, 0.54, 0.10, 0.47, 0.95, 6.48
QUOTE TERRENO	136.21, 138.28, 138.51, 138.63, 138.64, 138.89, 138.94, 138.96, 138.98, 139.11

ASSE Sec 90 — SEZIONE 23 — PROGRESSIVA 440.00

B	STERRO	mq	3.97
a	USURA	m	7.40
b	BINDER	m	7.40
c	BASE	m	7.40
d	STABILIZZATO	m	7.40
v	VEGETALE	m	2.24

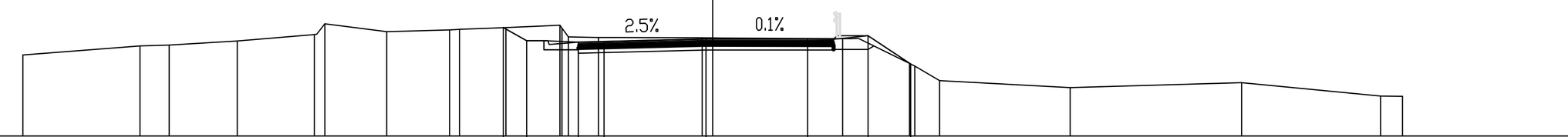

PARZIALI PROGETTO	0.67, 1.50, 0.75, 2.95, 2.95, 1.75, 1.24
QUOTE PROGETTO	136.15, 135.77, 135.73, 135.75, 135.82, 135.82, 135.92, 135.09
PARZIALI TERRENO	3.40, 0.84, 1.97, 2.24, 0.30, 1.80, 1.82, 0.28, 1.35, 1.57, 0.06, 0.19, 0.87, 3.00, 4.07, 1.94, 0.15, 0.73, 3.78, 4.97, 4.03, 0.64
QUOTE TERRENO	135.36, 135.62, 135.64, 135.76, 135.95, 136.26, 136.04, 136.09, 136.10, 136.15, 136.22, 136.14, 135.88, 135.87, 135.85, 135.83, 135.11, 135.04, 134.61, 134.41, 134.55, 134.16, 134.16

ASSE Sec 90 — SEZIONE 21 — PROGRESSIVA 400.00

A	RILEVATO	mq	0.45
B	STERRO	mq	1.56
C	STERRO FOSSI	mq	0.33
a	USURA	m	7.82
b	BINDER	m	7.82
c	BASE	m	7.82
d	STABILIZZATO	m	7.82
v	VEGETALE	m	3.19



PARZIALI PROGETTO	1.06, 1.00, 0.75, 3.16, 3.16, 0.75, 1.00, 0.13
QUOTE PROGETTO	136.77, 137.48, 137.38, 137.39, 137.47, 137.55, 137.57, 137.67, 137.74
PARZIALI TERRENO	3.92, 4.75, 4.84, 2.52, 0.67, 0.59, 0.14, 1.97, 3.07, 0.30, 0.36, 0.71, 0.73, 6.79, 0.81, 0.13, 0.49, 0.26, 0.01, 1.87, 0.62, 4.45
QUOTE TERRENO	136.09, 136.22, 136.44, 136.76, 136.96, 136.99, 137.02, 137.03, 137.21, 137.46, 137.56, 137.71, 137.73, 137.74, 137.86, 137.99, 138.01, 138.09, 137.48, 137.31, 137.36, 137.38, 137.24

ASSE Sec 90 — SEZIONE 24 — PROGRESSIVA 463.90

B	STERRO	mq	4.65
a	USURA	m	7.00
b	BINDER	m	7.00
c	BASE	m	7.00
d	STABILIZZATO	m	7.00
v	VEGETALE	m	3.31

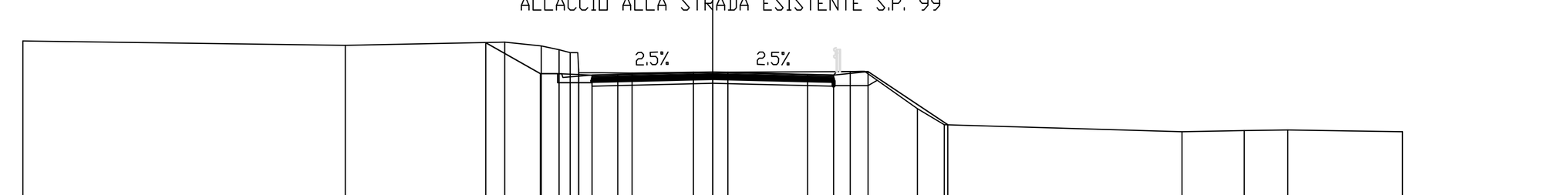

PARZIALI PROGETTO	1.58, 1.50, 0.75, 2.75, 2.75, 0.75, 1.00, 2.31
QUOTE PROGETTO	135.52, 134.62, 134.58, 134.60, 134.67, 134.60, 134.58, 134.68, 133.14
PARZIALI TERRENO	9.35, 4.62, 1.06, 0.52, 0.31, 0.25, 1.55, 1.78, 1.00, 3.55, 1.94, 0.78, 6.89, 1.81, 1.26, 3.33
QUOTE TERRENO	135.57, 135.44, 135.53, 135.42, 135.31, 135.23, 134.75, 134.65, 134.64, 134.66, 134.67, 134.68, 133.60, 133.14, 132.93, 132.97, 132.99, 132.93

QUADRO D'UNIONE - INDIVIDUAZIONE LOTTO 4
KEYPLAN - INDIVIDUAZIONE SEC_90

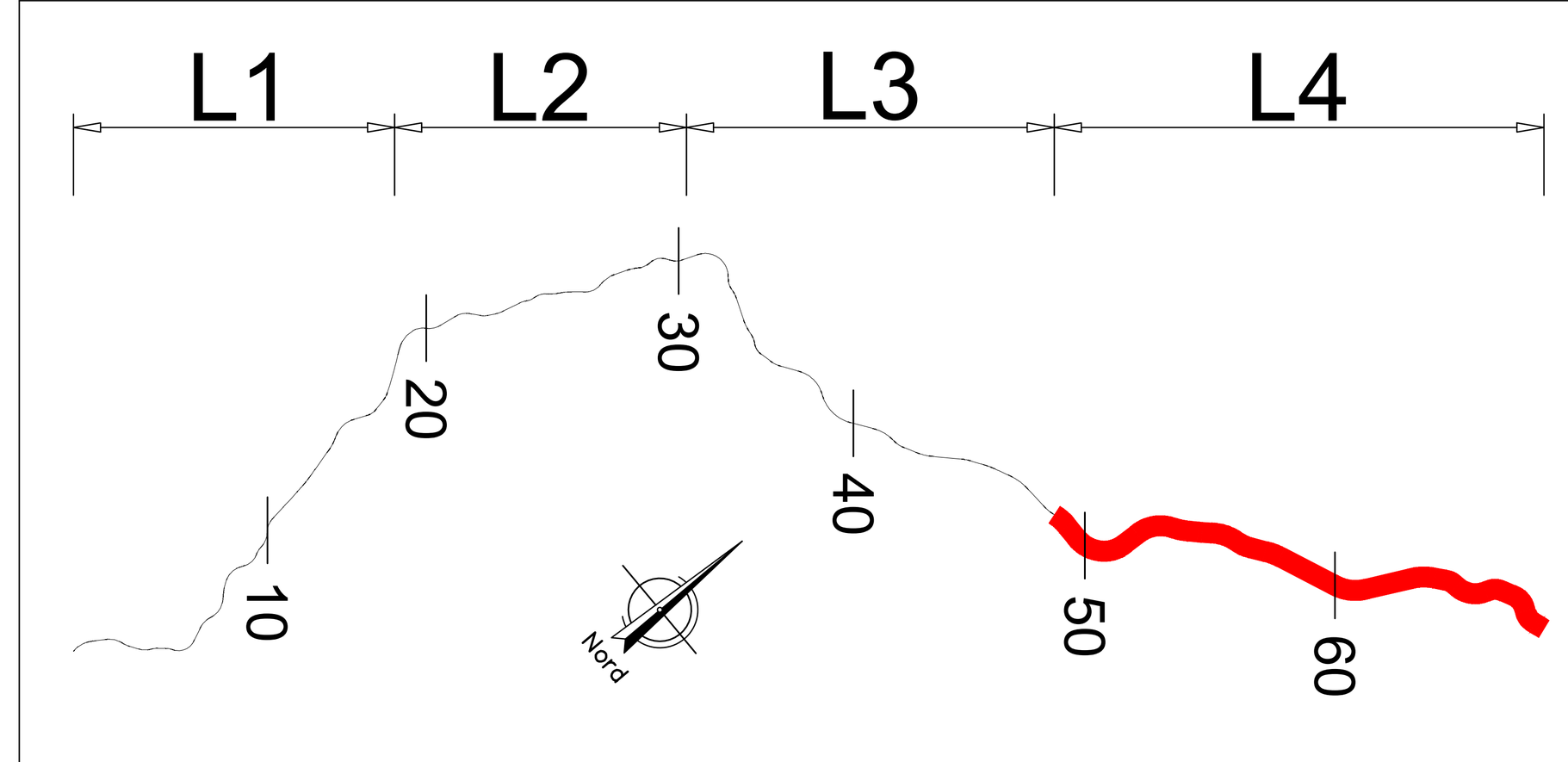

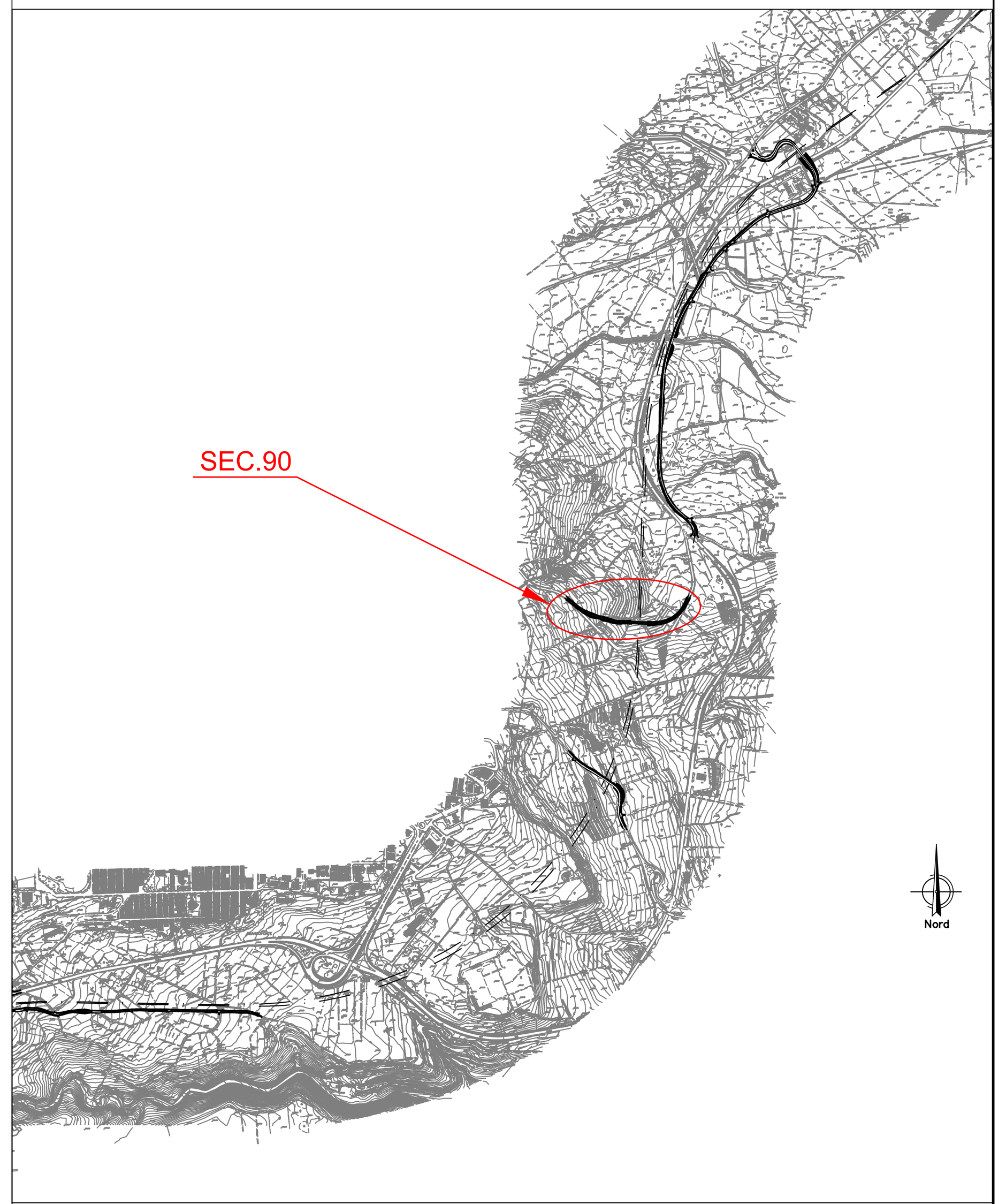

anas
GRUPPO FS ITALIANE

Direzione Progettazione e Realizzazione Lavori

ITINERARIO RAGUSA-CATANIA

Collegamento viario compreso tra lo Svincolo della S.S. 514 "di Chiaramonte" con la S.S. 115 e lo Svincolo della S.S. 194 "Ragusana"

LOTTO 4 - Dallo svincolo n. 8 "Francofonte" (compreso) allo svincolo della "Ragusana"(escluso)

PROGETTO ESECUTIVO — COD. PA898

PROGETTAZIONE: ATI SINTAGMA - GP INGEGNERIA - COOPROGETTI -GDG - ICARIA - OMNISERVICE

PROGETTISTA RESPONSABILE DELL'INTEGRAZIONE DELLE PRESTAZIONI SPECIALISTICHE:
Dott. Ing. Nando Granieri
Ordine degli Ingegneri della Prov. di Perugia n° A351

IL GEOLOGO:
Dott. Geol. Giorgio Cerquiglini
Ordine dei Geologi della Regione Umbria n° 108

IL COORDINATORE PER LA SICUREZZA IN FASE DI PROGETTAZIONE:
Dott. Ing. Filippo Pambianco
Ordine degli Ingegneri della Provincia di Perugia n° A1373

VISTO IL RESPONSABILE DEL PROCEDIMENTO
Dott. Ing. Luigi Mupo

IL GRUPPO DI PROGETTAZIONE:

MANDATARIA: Sintagma — Dott. Ing. N.Granieri, Dott. Ing. F.Durastanti, Dott. Ing. V.Truffini, Dott. Arch. A.Bracchini, Dott. Ing. L.Nani, Dott. Ing. M.Abram, Dott. Ing. F.Pambianco, Dott. Ing. M.Briganti Botta, Dott. Ing. L.Gagliardini, Dott. Geol. G.Cerquiglini

MANDANTI:
GP Ingegneria — Dott. Ing. G.Guiducci, Dott. Ing. A.Signorelli, Dott. Ing. E.Moscatelli, Dott. Ing. A.Belà, Dott. Ing. G.Lucibello, Dott. Arch. G.Guastella, Dott. Geol. M.Leonardi, Dott. Ing. G.Parente
Cooprogetti — Dott. Arch. E.A.E.Crimi, Dott. Ing. M.Panfili, Dott. Arch. P.Ghirelli, Dott. Ing. D.Pelle, Dott. Ing. L.Ragnacci, Dott. Arch. A.Strati, Archeol. M.G.Liseno
Geotechnical Design Group — Dott. Ing. D.Carlaccini, Dott. Ing. S.Sacconi, Dott. Ing. C.Consorti, Dott. Ing. F.Aloe, Dott. Ing. A.Salvemini
Icaria società di ingegneria — Dott. Ing. V.Rotisciani, Dott. Ing. G.Pulli, Dott. Ing. F.Macchioni, Dott. Ing. G.Verini Supplizi, Dott. Ing. V.Piunno, Geom. C.Sugaroni
Omniservice — Dott. Ing. P.Agnello

IL RESPONSABILE DI PROGETTO:

PROGETTO INFRASTRUTTURA
VIABILITA' SECONDARIA sec. 090
Sezioni trasversali - Tav. 3 di 3

CODICE PROGETTO	NOME FILE	REVISIONE	SCALA:
PROGETTO: LO408Z — LIV. PROG.: E — N. PROG.: 2101	S04PS07TRASZ03B — CODICE ELAB.: S04PS07TRASZ03	B	1:200

REV.	DESCRIZIONE	DATA	REDATTO	VERIFICATO	APPROVATO
B	Revisione a seguito di Rapporto di Verifica	Nov 2021	L.Pacioselli	F. Durastanti	N.Granieri
A	Emissione	Giu 2021	L.Pacioselli	F. Durastanti	N.Granieri