

DIAGRAMMI DI VELOCITA' E VISIBILITA'  
Scala 1:1000


LEGENDA

- D<sub>vis</sub> (blue line)
- D<sub>vel</sub> (red line)
- D<sub>vel</sub> (red line)
- D<sub>vel</sub> (cyan line)

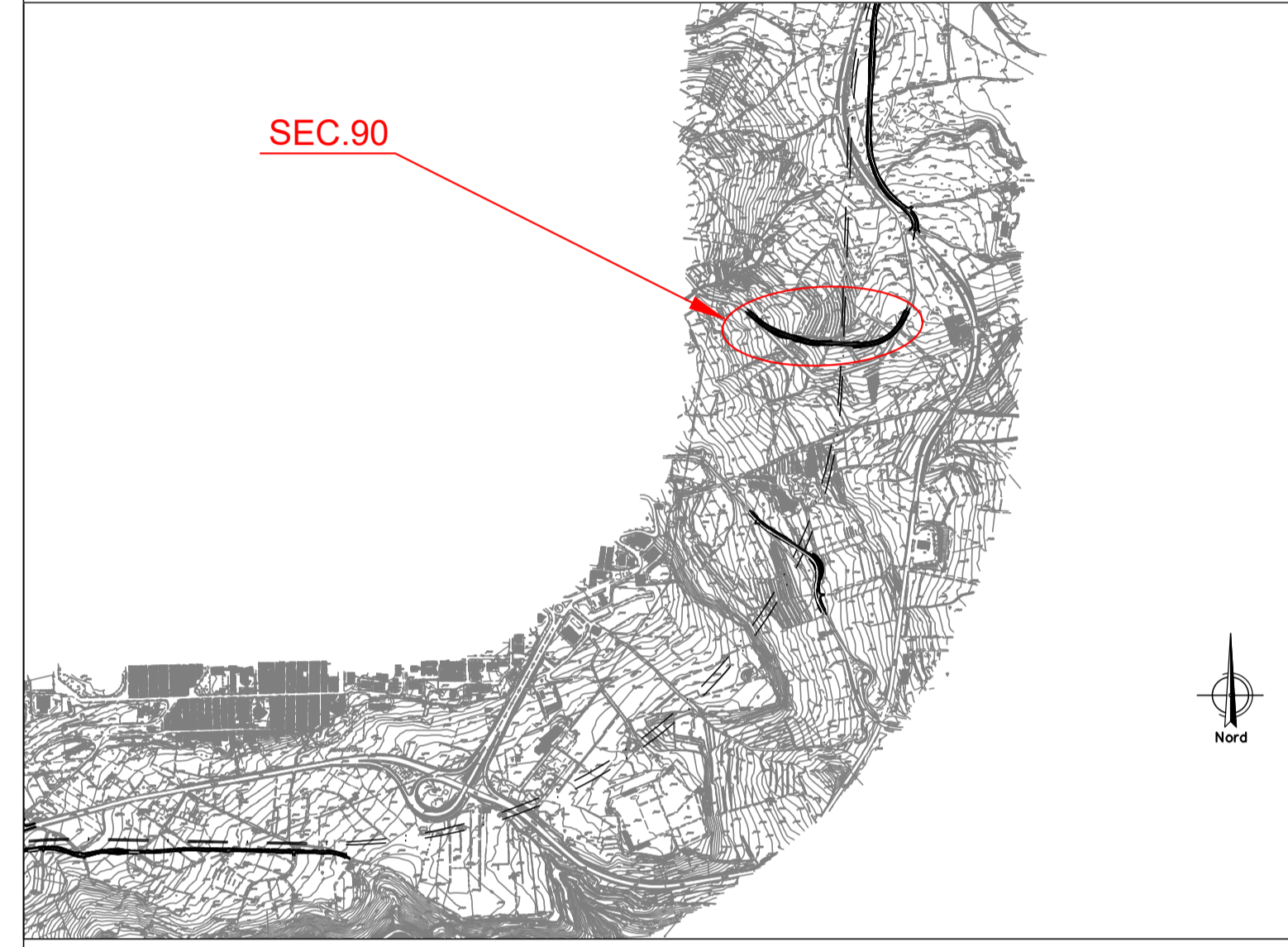
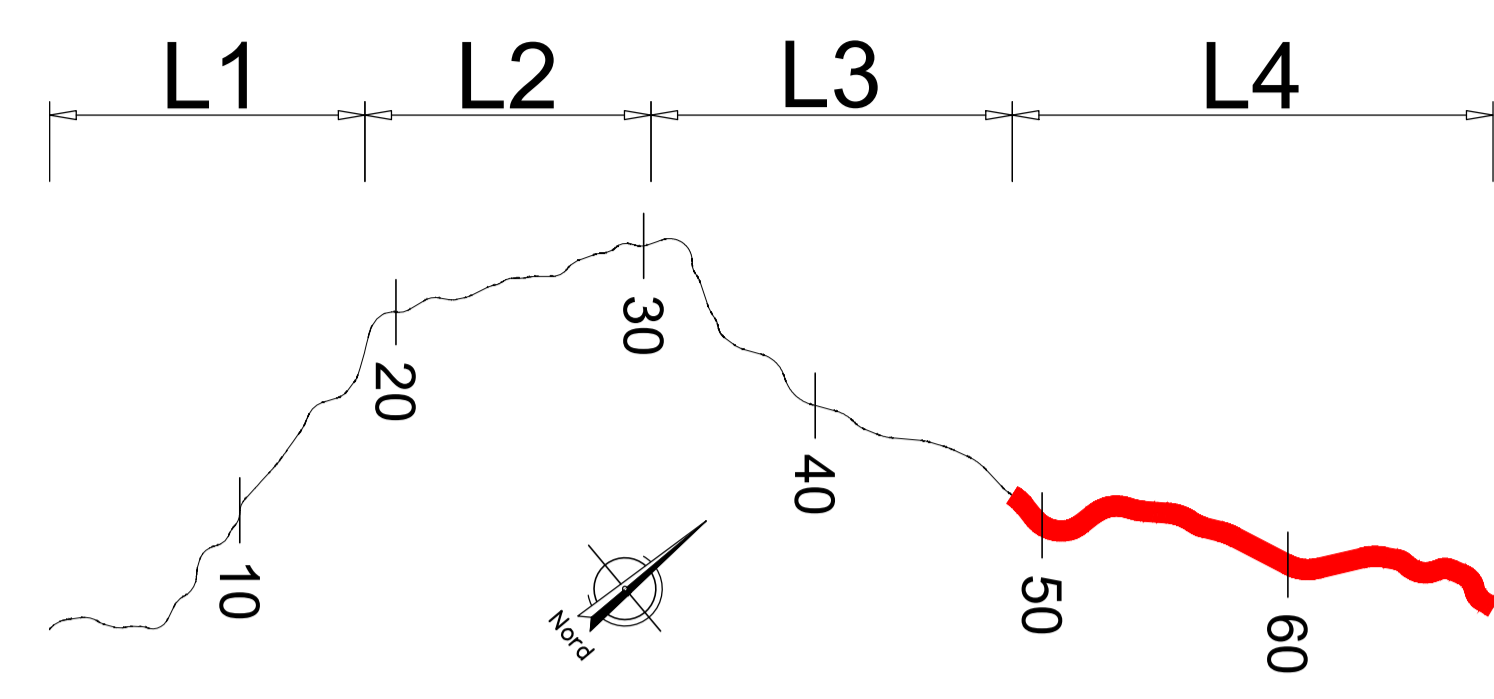
DIAGRAMMA DI VISIBILITA'

Scala X 1: 1000.000

Scala Y 1: 1000.000



QUADRO D'UNIONE - INDIVIDUAZIONE LOTTO 4  
KEYPLAN - INDIVIDUAZIONE SEC. 90



**Sanas**  
GRUPPO FS ITALIANE

Direzione Progettazione e Realizzazione Lavori

**ITINERARIO RAGUSA-CATANIA**  
Collegamento viario compreso tra lo Svincolo della S.S. 514 "di Chiaramonte" con la S.S. 115 e lo Svincolo della S.S. 194 "Ragusana"  
LOTTO 4 - Dallo svincolo n. 8 "Francofonte" (compreso) allo svincolo della "Ragusana"(escluso)

PROGETTO ESECUTIVO COD. PA898

PROGETTAZIONE: ATI SINTAGMA - GP INGEGNERIA - COOPROGETTI - GDG - ICARIA - OMNISERVICE

**PROGETTISTA RESPONSABILE DELL'INTEGRAZIONE DELLE PRESTAZIONI**  
SPECIALISTICHE:  
Dott. Ing. Nando Granieri  
Ordine degli Ingegneri della Prov. di Perugia n° A351

**IL GRUPPO DI PROGETTAZIONE:**  
MANDATARIA:  
**Sintagma**  
Dott. Ing. N. Granieri  
Dott. Ing. F. Durastanti  
Dott. Ing. V. Truffini  
Dott. Arch. A. Bracchini  
Dott. Ing. L. Nani

MANDANTI:  
**GP INGEGNERIA**  
Dott. Ing. G. Guaducci  
Dott. Ing. A. Signorelli  
Dott. Ing. E. Montecelli  
Dott. Ing. A. Bela

**COOPROGETTI**  
Dott. Arch. E. A. E. Crimi  
Dott. Arch. M. Pirelli  
Dott. Arch. P. Ghirelli  
Dott. Ing. D. Pelle

**ICARIA**  
Dott. Ing. V. Rotisciani  
Dott. Ing. G. Pulli  
Dott. Ing. F. Marchionni

**OMNISERVICE**  
Dott. Ing. P. Agnello

**IL GEOLOGO:**  
Dott. Geol. Giorgio Cerquiglini  
Ordine dei Geologi della Regione Umbria n° 108

**IL COORDINATORE PER LA SICUREZZA IN FASE DI PROGETTAZIONE:**  
Dott. Ing. Filippo Pambianco  
Ordine degli Ingegneri della Provincia di Perugia n° A1373

**VISTO IL RESPONSABILE DEL PROCEDIMENTO**  
Dott. Ing. Luigi Mupo

**IL RESPONSABILE DI PROGETTO:**  
ORDINE degli INGEGNERI  
**FRANCESCO DURASTANTI**  
Dott. Ing. F. Durastanti  
A 544  
Provincia di FERMO

**PROGETTO INFRASTRUTTURA**  
VIABILITA' SECONDARIA sec. 090  
Diagrammi di velocità e visibilità

CODICE PROGETTO		NOME FILE		REVISIONE	SCALA:
PROGETTO	LV. PROG.	N. PROG.	S04PS07TRADG01A		
LO408Z	E	2101	CODICE ELAB. S04PS07TRADG01	A	1:1000
A	Emissione	Giù 2021	L.Piccione	F. Durastanti	N. Granieri
REV.	DESCRIZIONE	DATA	REDATTO	VERIFICATO	APPROVATO