SEZIONI TRASVERSALI

Scala 1:200

ASSE Sec 91 — SEZIONE 1 — PROGRESSIVA 0.00

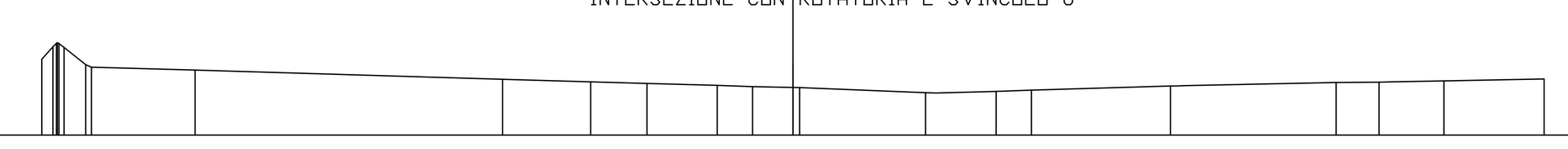

PARZIALI PROGETTO	
QUOTE PROGETTO	
PARZIALI TERRENO	0.30 0.09 0.03 0.04 0.14 0.57 0.15 2.76 8.19 2.35 1.49 1.87 0.95 1.25 3.36 1.87 0.94 3.70 4.41 1.14 1.73 2.67
QUOTE TERRENO	125.02 125.34 125.44 125.46 125.43 125.33 124.88 124.81 124.73 124.49 124.42 124.37 124.32 124.29 124.27 124.13 124.17 124.19 124.30 124.40 124.41 124.44 124.49

ASSE Sec 91 — SEZIONE 2 — PROGRESSIVA 20.00

A	RILEVATO	mq	3.57
C	STERRO FOSSI	mq	0.39
a	USURA	m	7.13
b	BINDER	m	7.13
c	BASE	m	7.13
d	STABILIZZATO	m	7.13
sc	SCOTICO	m	10.04
v	VEGETALE	m	4.10



PARZIALI PROGETTO	1.47 1.00 0.75 2.82 2.81 0.75 1.00 0.63
QUOTE PROGETTO	123.42 124.40 124.30 124.32 124.39 124.32 124.30 124.40 123.98
PARZIALI TERRENO	0.50 4.32 5.29 0.50 1.68 1.24 1.81 3.45 3.55 0.67 1.28 0.78 0.48 4.09 1.08 1.64 1.55 3.17 2.28 0.64
QUOTE TERRENO	123.77 123.80 123.97 123.42 123.44 123.50 123.39 123.54 123.60 123.67 123.75 123.89 123.98 123.99 124.04 124.00 124.00 124.00 124.00 124.05 124.04

ASSE Sec 91 — SEZIONE 3 — PROGRESSIVA 40.00

A	RILEVATO	mq	6.11
C	STERRO FOSSI	mq	0.38
a	USURA	m	9.91
b	BINDER	m	9.93
c	BASE	m	9.91
d	STABILIZZATO	m	9.91
sc	SCOTICO	m	13.19
v	VEGETALE	m	4.43

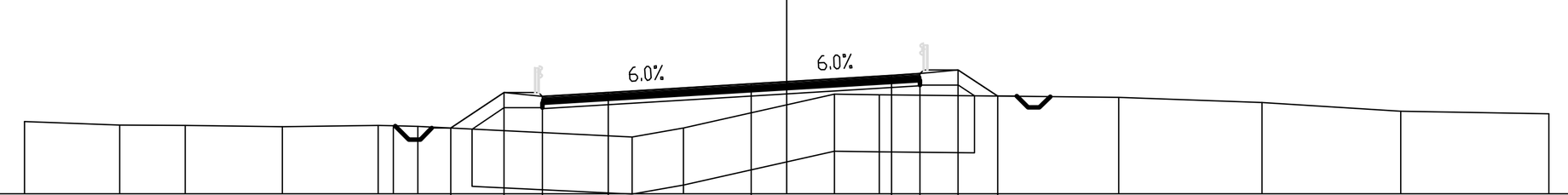

PARZIALI PROGETTO	1.40 1.00 1.73 3.75 3.68 0.75 1.00 1.03
QUOTE PROGETTO	122.73 123.66 123.56 123.66 123.89 124.11 124.16 124.26 123.57
PARZIALI TERRENO	2.50 1.72 2.55 2.51 0.40 0.65 5.62 1.34 3.96 1.18 6.29 3.75 3.64 3.89
QUOTE TERRENO	122.90 122.81 122.80 122.76 122.80 122.79 122.77 122.49 122.73 123.62 123.60 123.53 123.40 123.17 123.11

ASSE Sec 91 — SEZIONE 4 — PROGRESSIVA 60.00

A	RILEVATO	mq	5.29
B	STERRO	mq	1.03
C	STERRO FOSSI	mq	0.33
a	USURA	m	11.13
b	BINDER	m	11.16
c	BASE	m	11.13
d	STABILIZZATO	m	11.13
sc	SCOTICO	m	10.43
v	VEGETALE	m	4.30

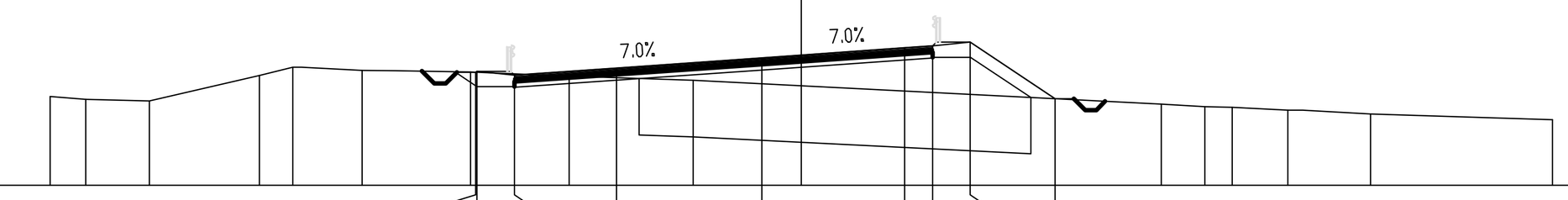

PARZIALI PROGETTO	0.04 1.00 2.71 3.87 3.80 0.75 1.00 2.26
QUOTE PROGETTO	123.01 123.03 122.93 123.12 123.39 123.66 123.71 123.81 122.30
PARZIALI TERRENO	0.95 1.69 2.93 0.90 1.84 2.89 2.62 3.30 12.46 1.17 0.73 1.47 2.21 4.84
QUOTE TERRENO	122.36 122.29 122.24 122.92 123.15 123.06 123.01 122.90 122.79 122.16 122.10 122.07 122.00 121.90 121.75

ASSE Sec 91 — SEZIONE 5 — PROGRESSIVA 80.00

A	RILEVATO	mq	9.66
C	STERRO FOSSI	mq	0.35
a	USURA	m	7.92
b	BINDER	m	7.92
c	BASE	m	7.92
d	STABILIZZATO	m	7.92
sc	SCOTICO	m	12.69
v	VEGETALE	m	6.00

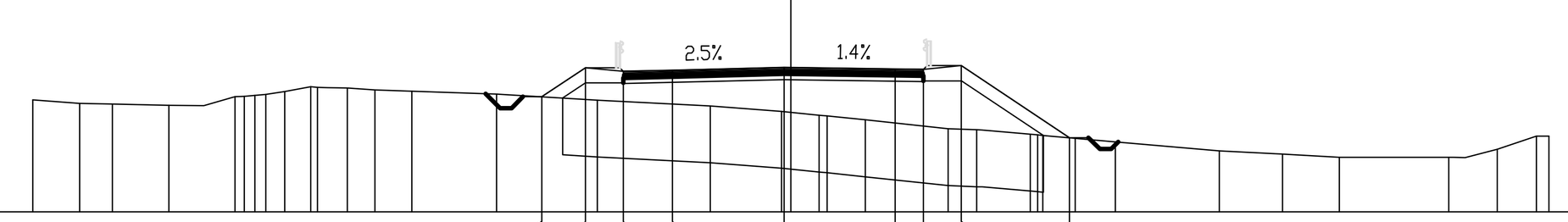

PARZIALI PROGETTO	1.15 1.00 1.30 2.94 2.93 0.75 1.00 2.85
QUOTE PROGETTO	122.04 122.81 122.71 122.74 122.81 122.77 122.76 122.86 120.96
PARZIALI TERRENO	1.24 0.86 1.49 1.75 0.25 0.27 0.29 0.50 0.69 0.17 0.79 0.73 0.97 2.24 2.65 2.98 1.89 0.99 0.21 1.01 2.18 0.75 1.42 0.19 0.14 0.85 1.06 2.74 1.67 1.50 2.89 1.28 1.03 0.33
QUOTE TERRENO	121.96 121.87 121.84 121.81 122.04 122.05 122.07 122.10 122.17 122.30 122.29 122.27 122.22 122.19 122.11 121.95 121.80 121.65 121.55 121.54 121.43 121.20 121.17 121.05 121.03 121.02 120.95 120.85 120.61 120.52 120.44 120.44 120.65 121.00 121.00

ASSE Sec 91 — SEZIONE 6 — PROGRESSIVA 100.00

A	RILEVATO	mq	0.31
B	STERRO	mq	0.94
C	STERRO FOSSI	mq	0.39
a	USURA	m	7.00
b	BINDER	m	7.00
c	BASE	m	7.00
d	STABILIZZATO	m	7.00
sc	SCOTICO	m	4.33
v	VEGETALE	m	3.00

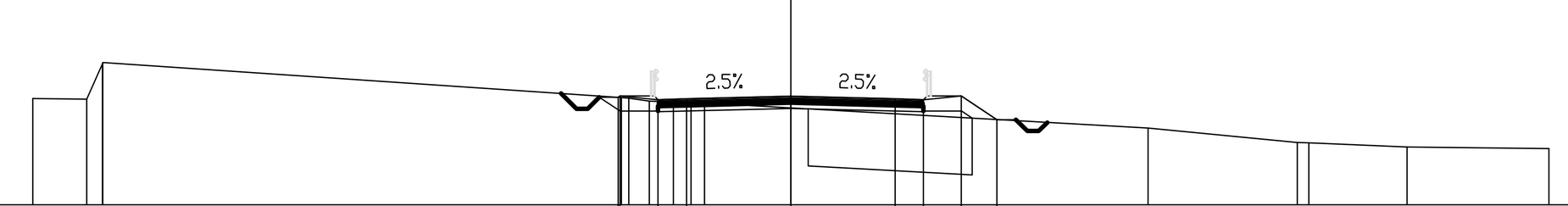

PARZIALI PROGETTO	0.06 1.00 0.75 2.75 2.75 0.75 1.00 0.94
QUOTE PROGETTO	121.84 121.88 121.78 121.79 121.86 121.79 121.78 121.88 121.25
PARZIALI TERRENO	1.43 0.41 0.01 13.68 0.20 0.54 0.63 0.47 0.35 11.70 3.94 0.31 2.58 3.75
QUOTE TERRENO	121.80 121.79 122.72 122.75 121.83 121.81 121.74 121.71 121.70 121.69 121.02 120.65 120.64 120.53 120.49

ASSE Sec 91 — SEZIONE 7 — PROGRESSIVA 120.00

B	STERRO	mq	6.46
a	USURA	m	7.18
b	BINDER	m	7.18
c	BASE	m	7.18
d	STABILIZZATO	m	7.18

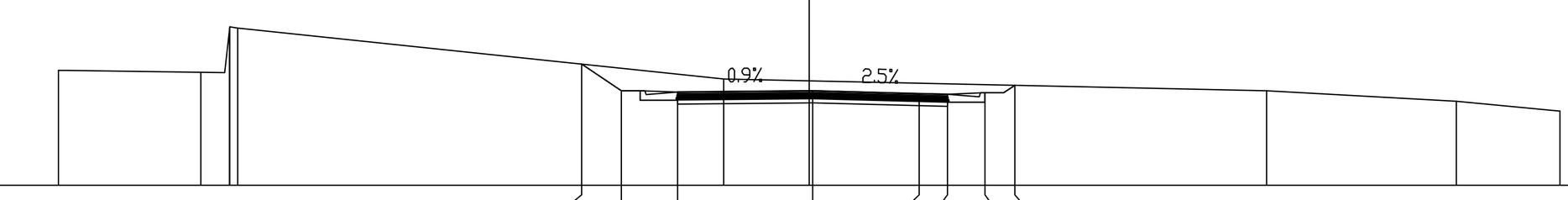

PARZIALI PROGETTO	1.06 1.50 3.59 2.84 0.75 1.00 0.80
QUOTE PROGETTO	121.23 120.52 120.48 120.51 120.44 120.42 120.46 120.66
PARZIALI TERRENO	3.79 0.76 0.01 0.22 12.95 14.45 5.06 2.76
QUOTE TERRENO	121.06 121.00 122.14 122.22 122.19 120.83 120.52 120.23 119.97

ASSE Sec 91 — SEZIONE 8 — PROGRESSIVA 140.00

B	STERRO	mq	11.95
a	USURA	m	7.57
b	BINDER	m	7.57
c	BASE	m	7.57
d	STABILIZZATO	m	7.57



PARZIALI PROGETTO	1.42 1.50 0.75 3.04 3.03 0.75 1.00 1.59
QUOTE PROGETTO	119.98 119.03 118.99 118.97 118.90 118.82 118.80 118.84 119.57
PARZIALI TERRENO	2.47 3.89 0.20 0.11 0.81 0.30 0.14 6.22 0.68 0.44 0.28 1.19 0.31 18.32 4.64
QUOTE TERRENO	120.72 120.62 120.46 121.37 121.64 121.19 121.14 121.05 119.88 119.85 119.71 119.65 119.68 119.75 119.41 119.49

ASSE Sec 91 — SEZIONE 9 — PROGRESSIVA 160.00

B	STERRO	mq	15.19
a	USURA	m	7.57
b	BINDER	m	7.57
c	BASE	m	7.57
d	STABILIZZATO	m	7.57

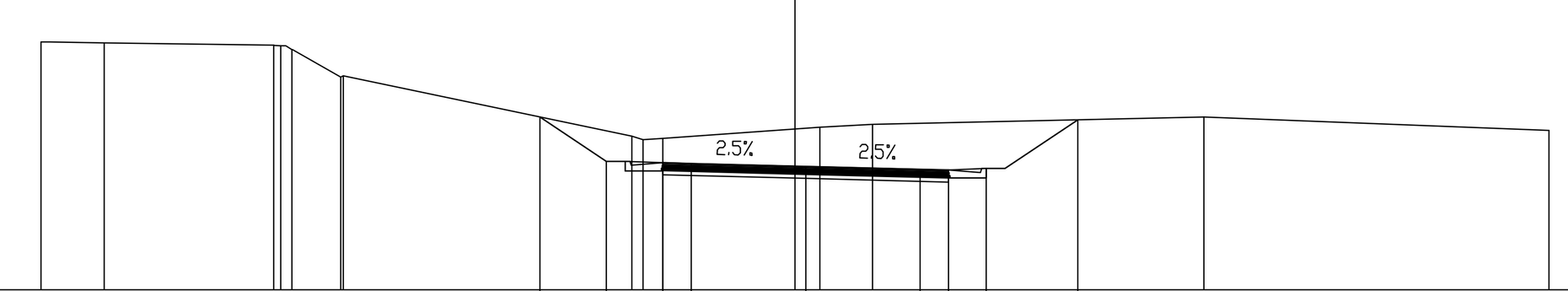

PARZIALI PROGETTO	1.76 1.50 0.75 3.04 3.03 0.75 1.00 2.43
QUOTE PROGETTO	118.58 117.41 117.37 117.35 117.27 117.20 117.18 117.22 118.51
PARZIALI TERRENO	1.68 4.49 0.19 0.30 1.29 0.07 7.65 0.30 0.52 4.17 1.40 8.78 9.16
QUOTE TERRENO	120.58 120.55 120.49 120.48 120.37 119.65 119.68 118.07 117.98 118.01 118.31 118.39 118.58 118.23

QUADRO D'UNIONE - INDIVIDUAZIONE LOTTO 4
KEYPLAN - INDIVIDUAZIONE SEC_91

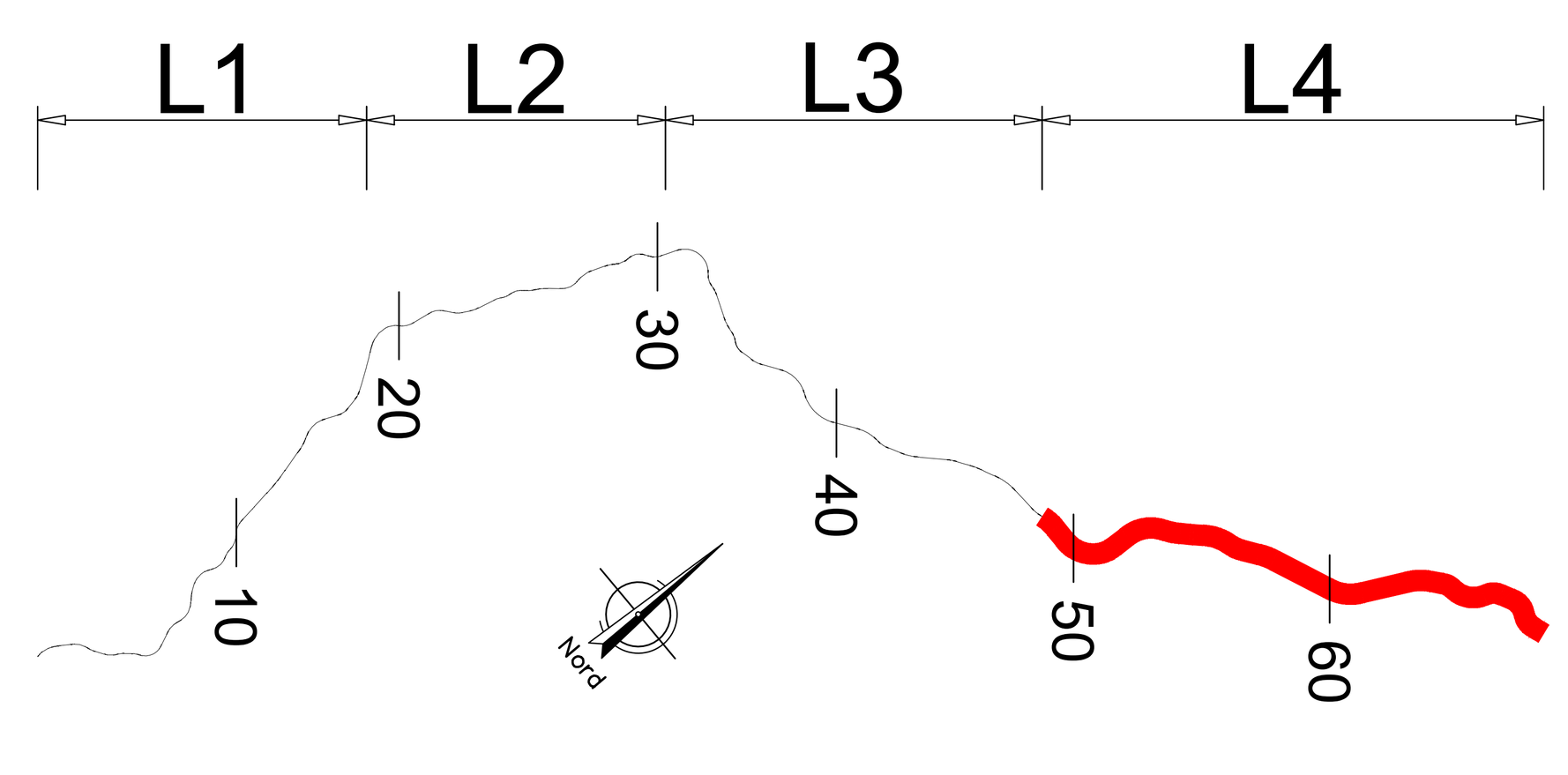

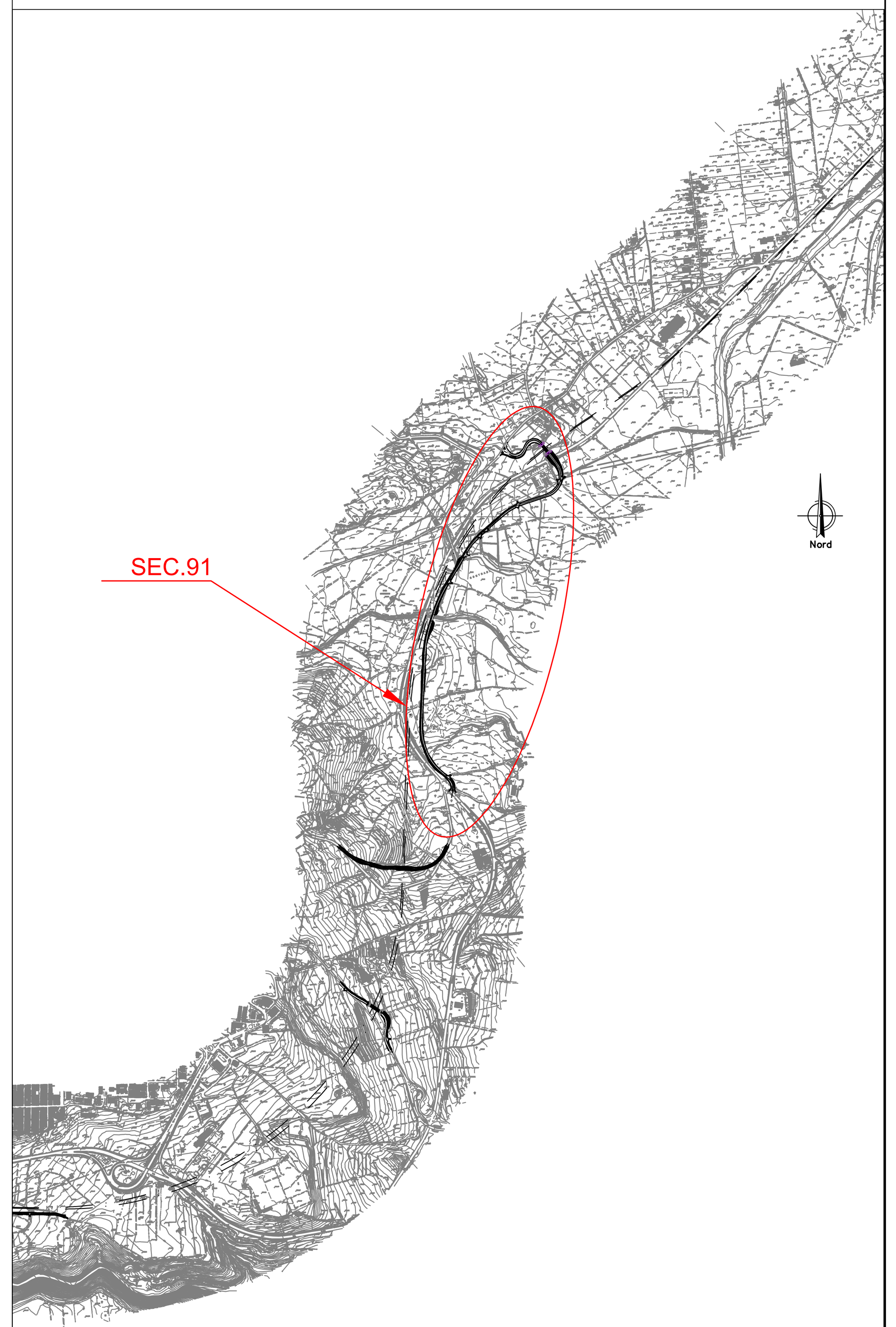

anas
GRUPPO FS ITALIANE

Direzione Progettazione e Realizzazione Lavori

ITINERARIO RAGUSA-CATANIA

Collegamento viario compreso tra lo Svincolo della S.S. 514 "di Chiaramonte" con la S.S. 115 e lo Svincolo della S.S. 194 "Ragusana"

LOTTO 4 - Dallo svincolo n. 8 "Francofonte" (compreso) allo svincolo della "Ragusana"(escluso)

PROGETTO ESECUTIVO — COD. PA898

PROGETTAZIONE: ATI SINTAGMA - GP INGEGNERIA - COOPROGETTI -GDG - ICARIA - OMNISERVICE

PROGETTISTA RESPONSABILE DELL'INTEGRAZIONE DELLE PRESTAZIONI SPECIALISTICHE:
Dott. Ing. Nando Granieri
Ordine degli Ingegneri della Prov. di Perugia n° A351

INGEGNERI DELLA PROVINCIA DI PERUGIA — Sezione A — A351 — DOTTORE INGEGNERE NANDO GRANIERI — SETTORE CIVILE E AMBIENTALE — SETTORE INDUSTRIALE — SETTORE DELL'INFORMAZIONE

IL GEOLOGO:
Dott. Geol. Giorgio Cerquiglini
Ordine dei Geologi della Regione Umbria n° 108

IL COORDINATORE PER LA SICUREZZA IN FASE DI PROGETTAZIONE:
Dott. Ing. Filippo Pambianco
Ordine degli Ingegneri della Provincia di Perugia n° A1373

VISTO IL RESPONSABILE DEL PROCEDIMENTO
Dott. Ing. Luigi Mupo

IL GRUPPO DI PROGETTAZIONE:

MANDATARIA: Sintagma
Dott. Ing. N.Granieri — Dott. Ing. M.Abram
Dott. Ing. F.Durastanti — Dott. Ing. F.Pambianco
Dott. Ing. V.Truffini — Dott. Ing. M.Briganti Botta
Dott. Arch. A.Bracchini — Dott. Ing. L.Gagliardini
Dott. Ing. L.Nani — Dott. Geol. G.Cerquiglini

MANDANTI:
GPI Ingegneria:
Dott. Ing. G.Guiducci — Dott. Ing. G.Lucibello
Dott. Ing. A.Signorelli — Dott. Arch. G.Guastella
Dott. Ing. E.Moscatelli — Dott. Geol. M.Leonardi
Dott. Ing. A.Belà — Dott. Ing. G.Parente
Cooprogetti:
Dott. Arch. E.A.E.Crimi — Dott. Ing. L.Ragnacci
Dott. Ing. M.Panfili — Dott. Arch. A.Strati
Dott. Arch. P.Ghirelli — Archeol. M.G.Liseno
Dott. Ing. D.Pelle
Geotechnical Design Group:
Dott. Ing. D.Carlaccini — Dott. Ing. F.Aloe
Dott. Ing. S.Sacconi — Dott. Ing. A.Salvemini
Dott. Ing. C.Consorti
ICARIA società di ingegneria:
Dott. Ing. V.Rotisciani — Dott. Ing. G.Verini Supplizi
Dott. Ing. G.Pulli — Dott. Ing. V.Piunno
Dott. Ing. F.Macchioni — Geom. C.Sugaroni
OMNISERVICE:
Dott. Ing. P.Agnello

IL RESPONSABILE DI PROGETTO:
ORDINE degli INGEGNERI — INGEGNERE Federico DURASTANTI — A 844 — Provincia di TERNI

PROGETTO INFRASTRUTTURA
VIABILITA' SECONDARIA sec. 091
Sezioni trasversali - Tav. 1 di 11

CODICE PROGETTO	NOME FILE	REVISIONE	SCALA:
PROGETTO LO408Z — LIV. PROG. E — N. PROG. 2101	S04PS08TRASZ01B — CODICE ELAB. S04PS08TRASZ01	B	1:200

REV.	DESCRIZIONE	DATA	REDATTO	VERIFICATO	APPROVATO
B	Revisione a seguito di Rapporto di Verifica	Nov 2021	L.Pacioselli	F. Durastanti	N.Granieri
A	Emissione	Giu 2021	L.Pacioselli	F. Durastanti	N.Granieri