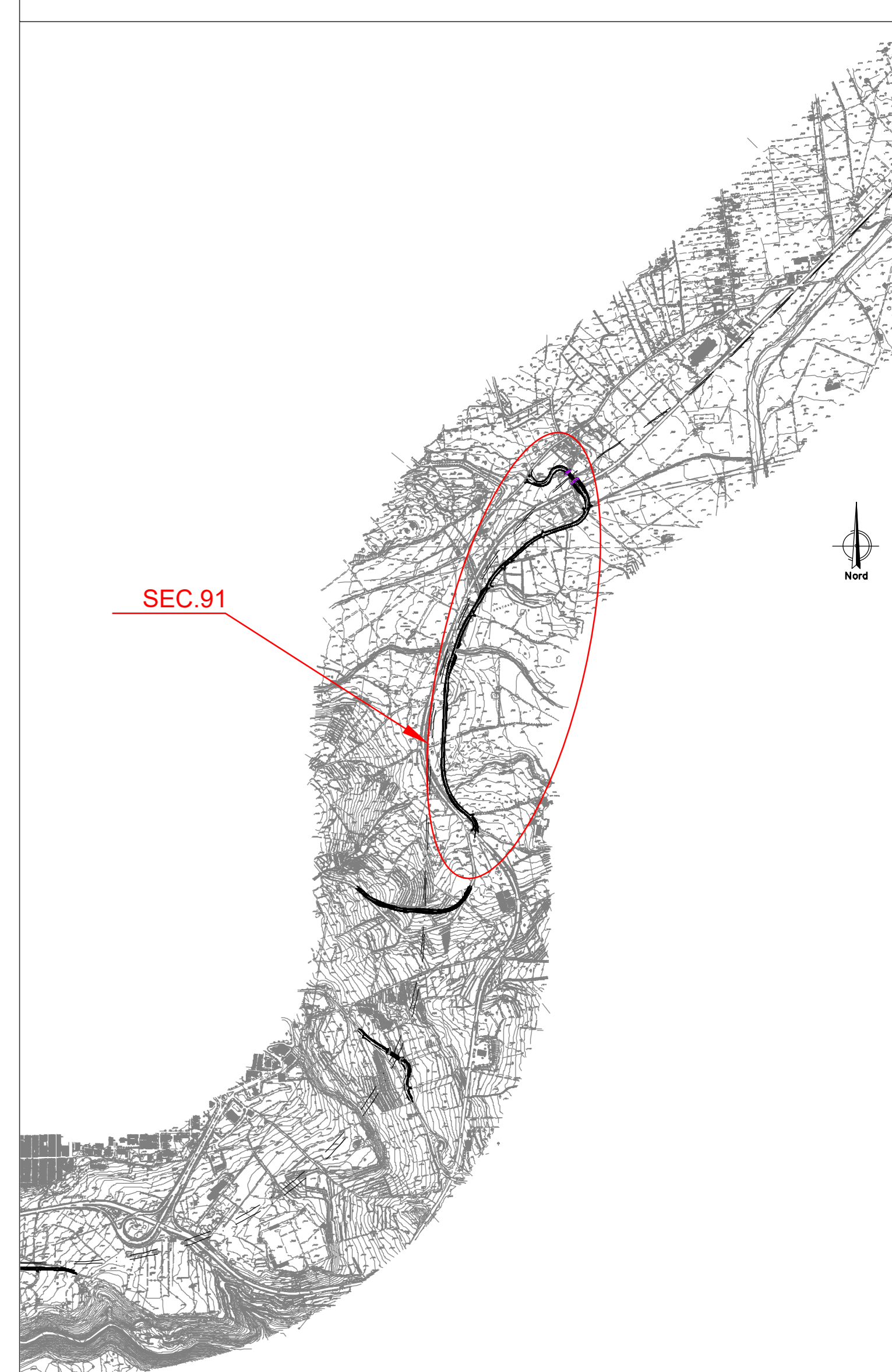
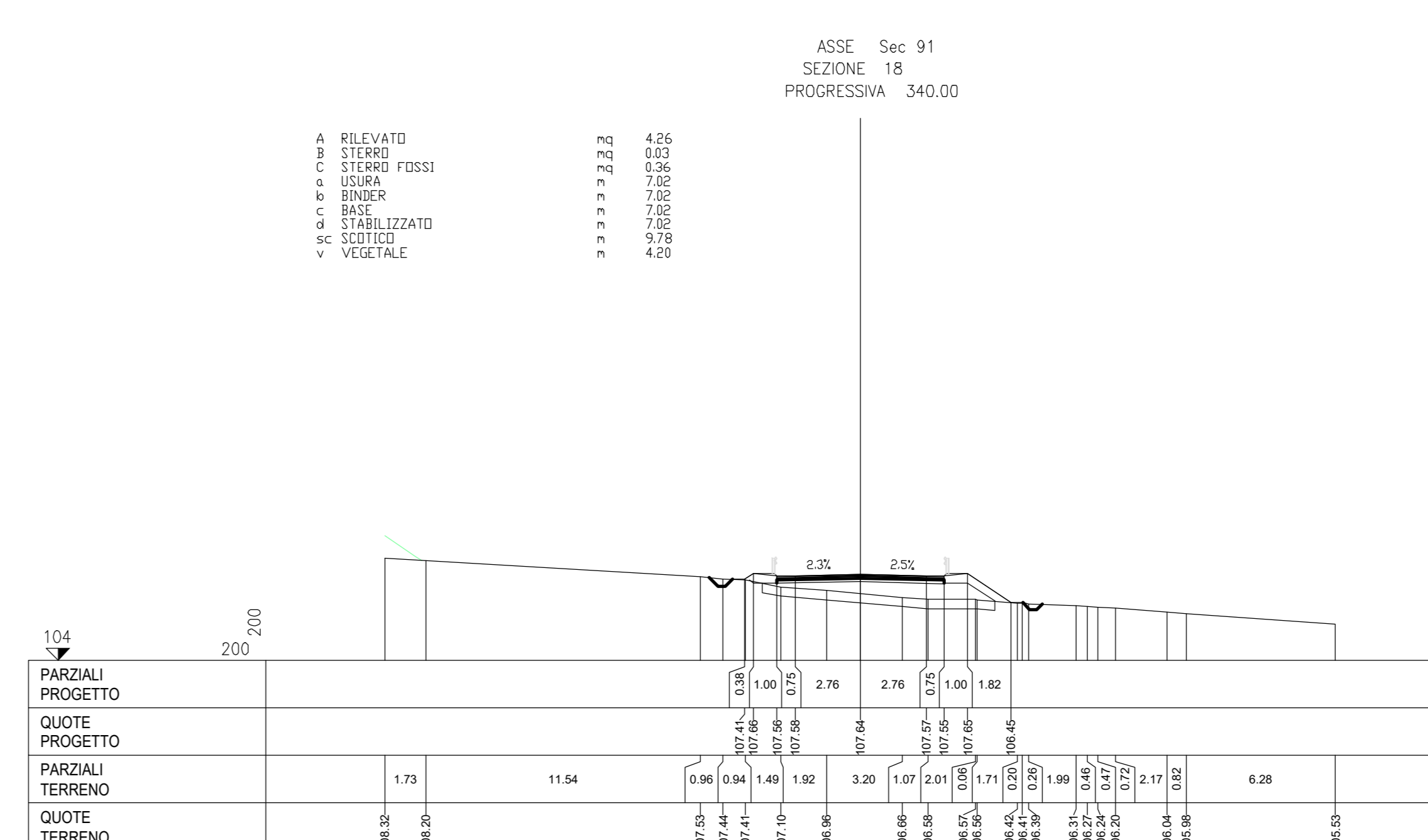
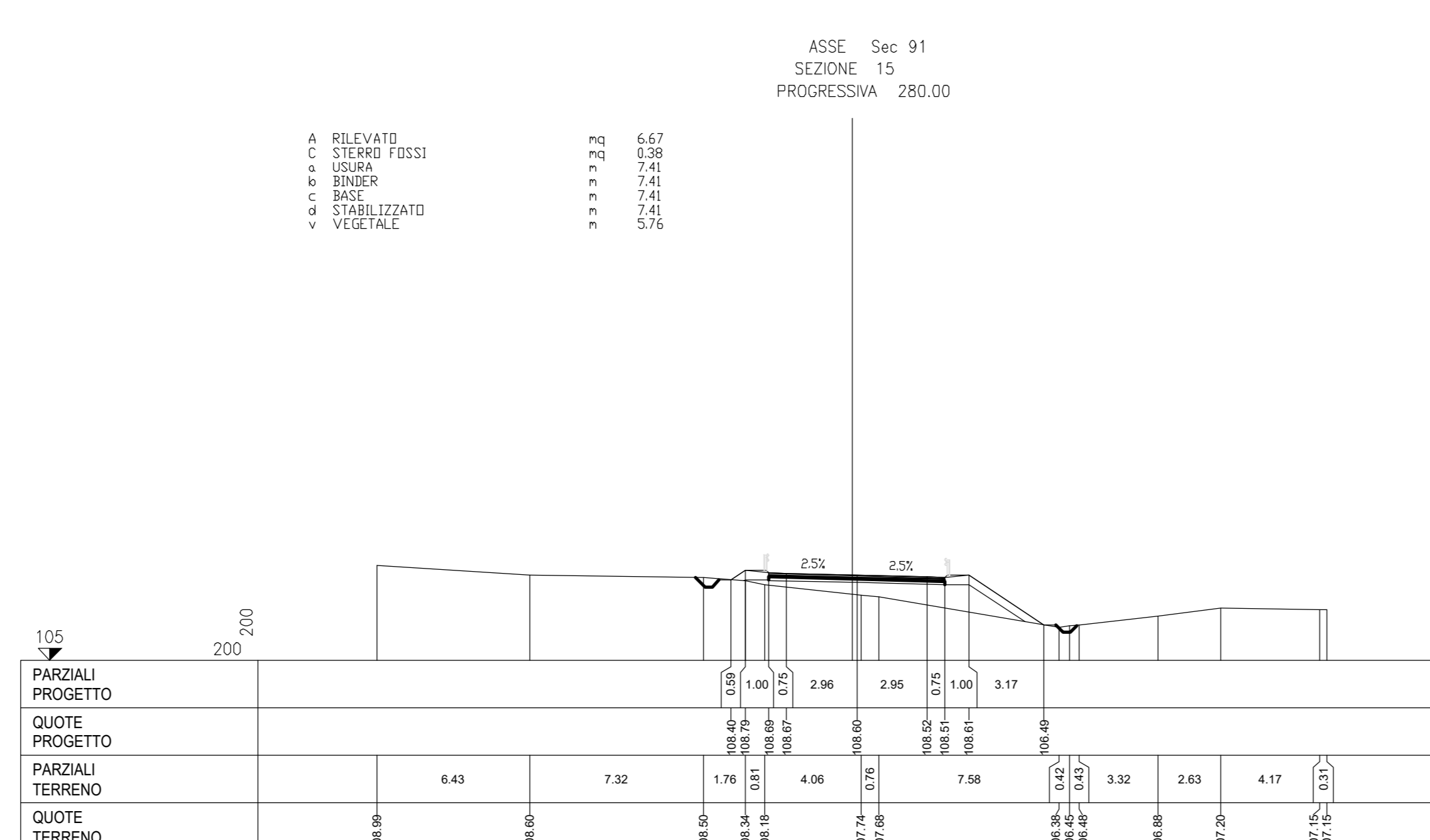
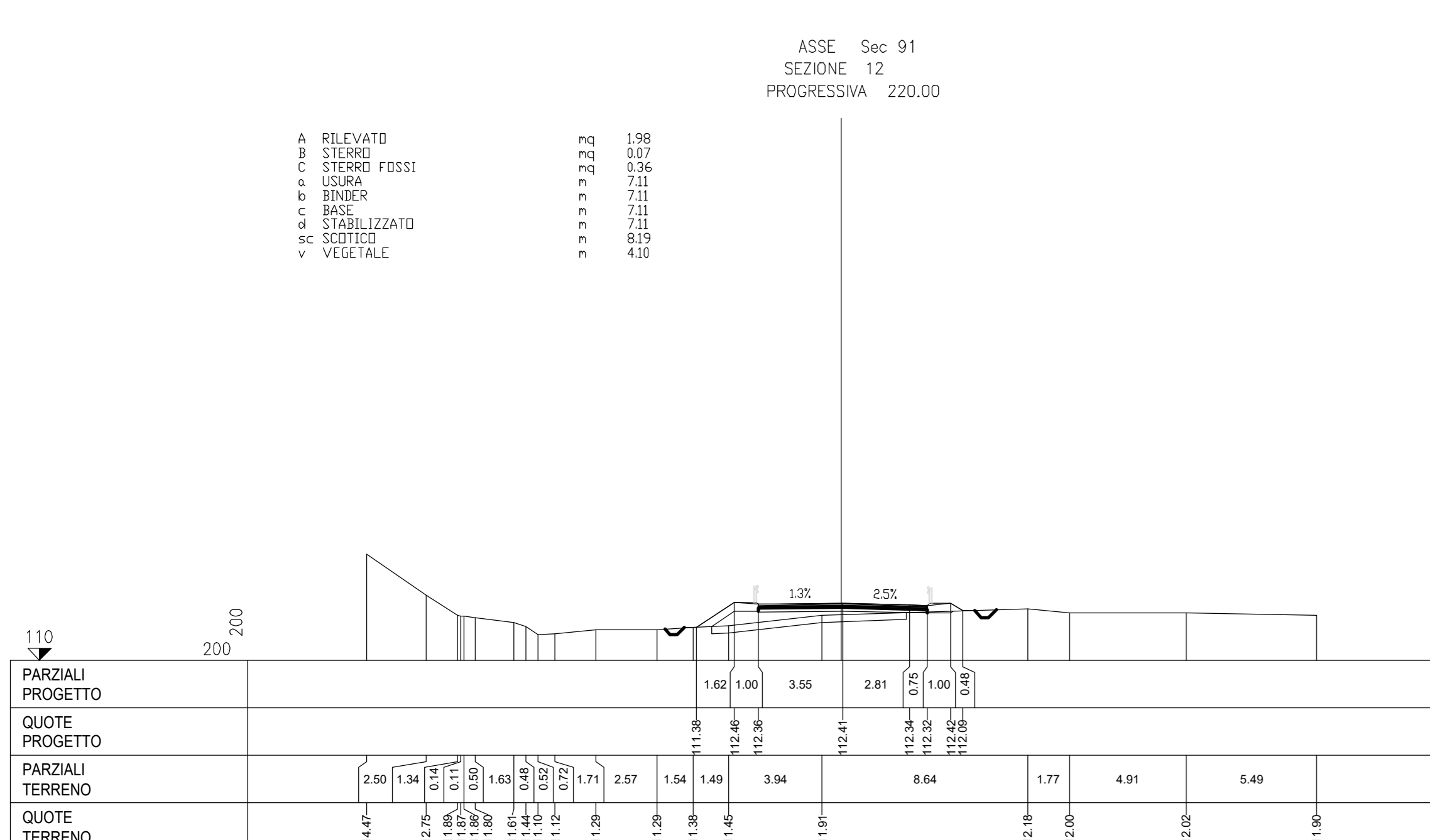

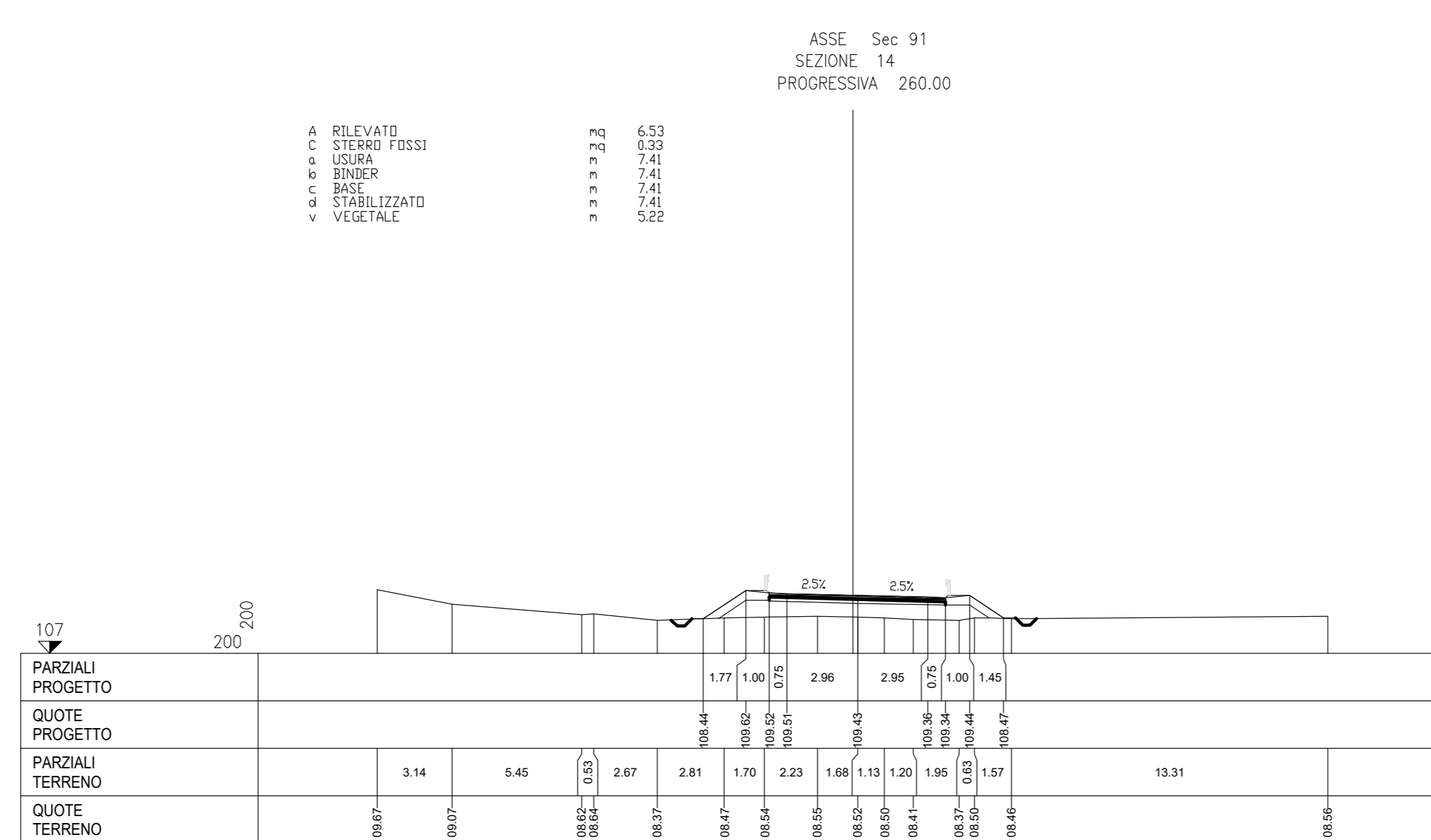
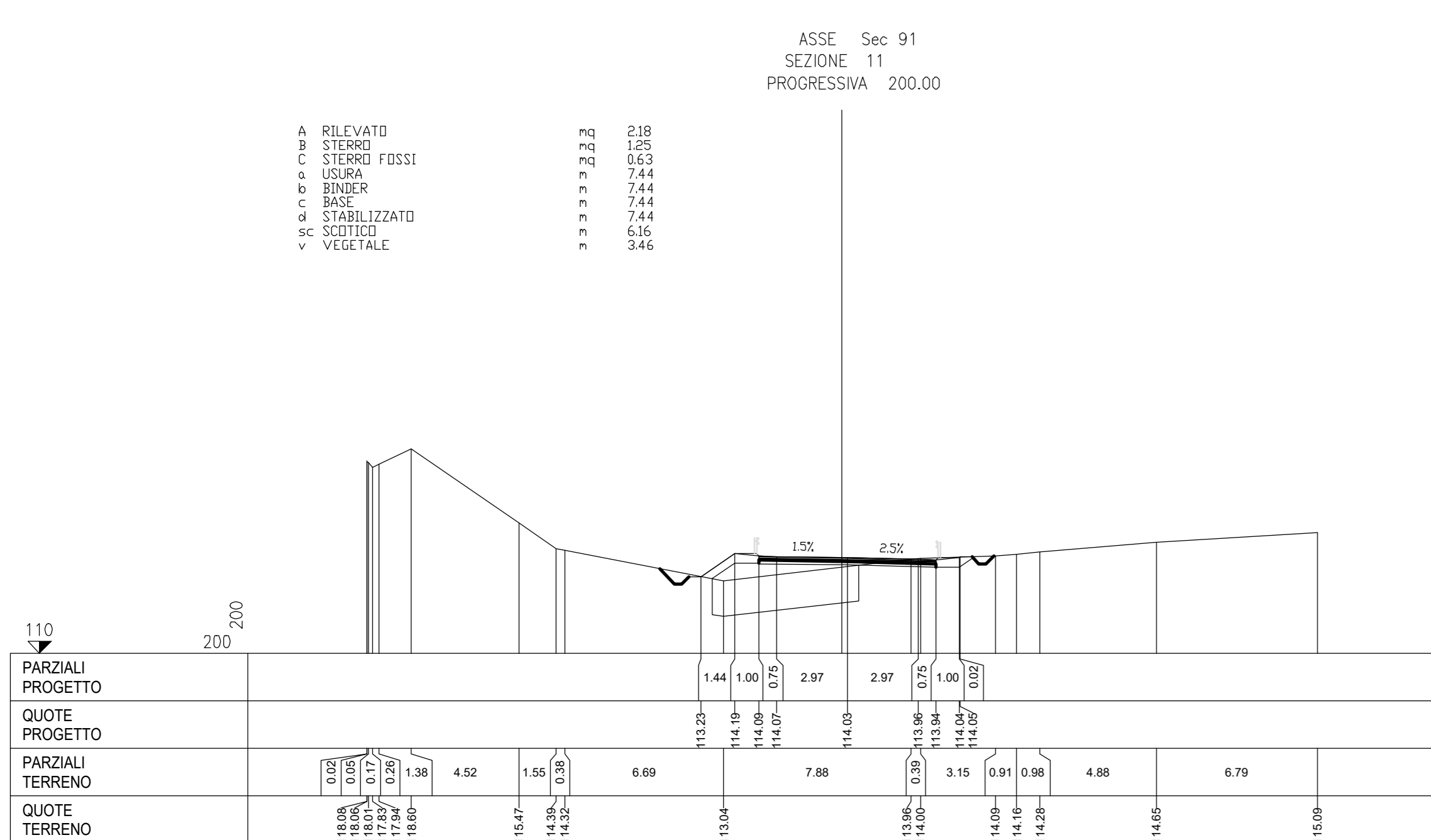

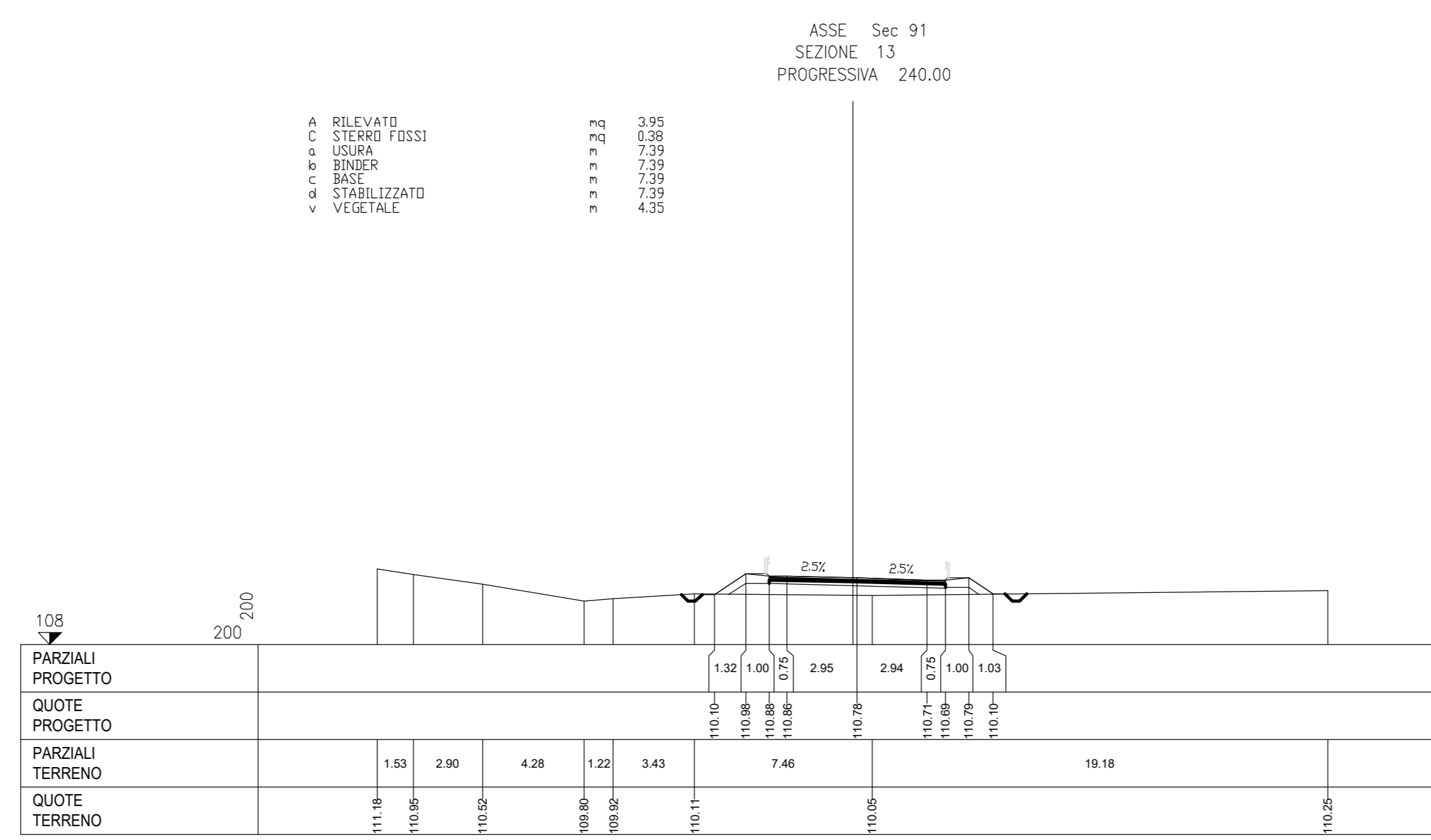
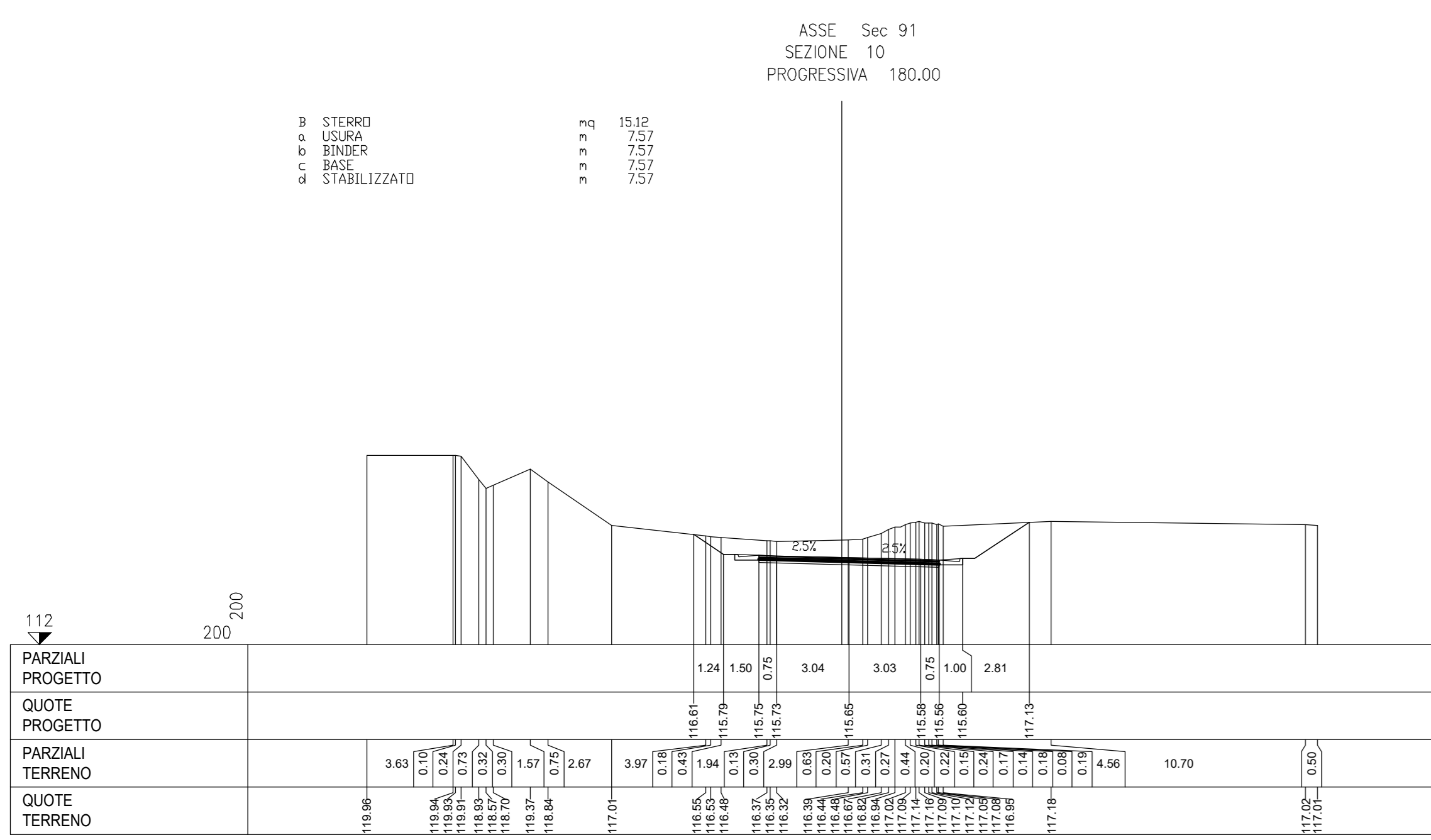
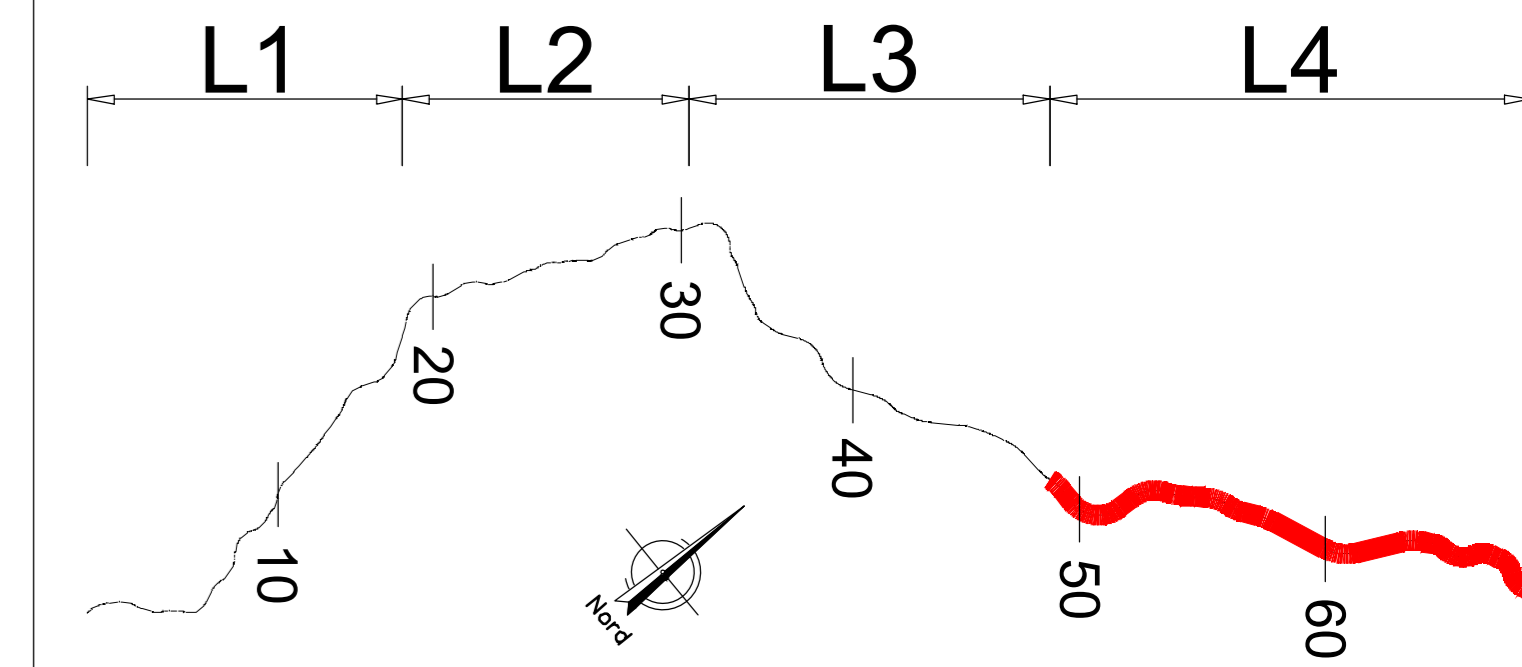


SEZIONI TRASVERSALI

Scala 1:200

QUADRO D'UNIONE - INDIVIDUAZIONE LOTTO 4
KEYPLAN - INDIVIDUAZIONE SEC. 91



Sanas
GRUPPO FS ITALIANE

Direzione Progettazione e Realizzazione Lavori

ITINERARIO RAGUSA-CATANIA
Collegamento viario compreso tra lo Svincolo della S.S. 514 "di Chiaramonte" con la S.S. 115 e lo Svincolo della S.S. 194 "Ragusana"
LOTTO 4 - Dallo svincolo n. 8 "Francofonte" (compreso) allo svincolo della "Ragusana" (escluso)

PROGETTO ESECUTIVO COD. **PA898**

PROGETTAZIONE: ATI SINTAGMA - GP INGEGNERIA - COOPROGETTI - GDG - ICARIA - OMNISERVICE

PROGETTISTA RESPONSABILE DELL'INTEGRAZIONE DELLE PRESTAZIONI SPECIALISTICHE:
Dot. Ing. Nando Granieri
Ordine degli Ingegneri della Prov. di Perugia n° A331

IL GRUPPO DI PROGETTAZIONE:
SINTAGMA
Dot. Ing. N. Granieri
Dot. Ing. F. Durantoni
Dot. Ing. M. Di Stefano
Dot. Ing. A. Biondi
Dot. Ing. L. Gigliardi
Dot. Ing. G. Carlucci

MANDANTI:
Dot. Ing. G. Quaresima
Dot. Ing. A. Spaventi
Dot. Ing. M. Di Stefano
Dot. Arch. G. A. E. Conti
Dot. Ing. M. Di Stefano
Dot. Arch. F. Di Stefano
Dot. Ing. G. Carlucci

IL GEOLOGICO:
Dot. Geol. Giorgio Conquagnini
Ordine dei Geologi della Regione Umbra n° 108

IL COORDINATORE PER LA SICUREZZA IN FASI DI PROGETTAZIONE:
Dot. Ing. Filippo Farnabanco
Ordine degli Ingegneri della Provincia di Perugia n° A1373

VISTO IL RESPONSABILE DEL PROCEDIMENTO
Dot. Ing. Luigi Mupo

PROGETTO INFRASTRUTTURA VIABILITA' SECONDARIA sec. 091
Sezioni trasversali - Tav. 2 di 11

CODICE PROGETTO	PROGETTO	LV. MOD.	N. MOD.	NOME FILE	REVISIONE	SCALA:
LQ408Z	E	2	101	S:\408\TRAC2029	B	1:200
CODICE ELAB.	S04PS08TRASZ02					

REV.	DESCRIZIONE	DATA	REDATTO	VERIFICATO	APPROVATO
B	Revisione a seguito di Rapporto di Verifica	Nov 2021	L. Paoletti	F. Durantoni	N. Granieri
A	Emissione	Ott 2021	L. Paoletti	F. Durantoni	N. Granieri