SEZIONI TRASVERSALI

Scala 1:200

ASSE Sec 91 — SEZIONE 19 — PROGRESSIVA 360.00

A	RILEVATO	mq	0.77
C	STERRO FOSSI	mq	0.35
a	USURA	m	7.00
b	BINDER	m	7.00
c	BASE	m	7.00
d	STABILIZZATO	m	7.00
sc	SCOTICO	m	7.99
v	VEGETALE	m	3.47

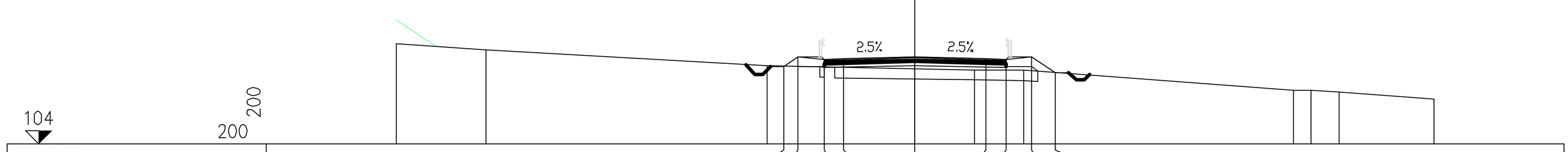

PARZIALI PROGETTO	0.56 1.00 0.75 2.75 2.75 0.75 1.00 0.91
QUOTE PROGETTO	106.99 107.36 107.26 107.28 107.35 107.28 107.26 107.36 106.75
PARZIALI TERRENO	3.46 10.85 7.98 1.89 10.41 0.67 1.09 3.65
QUOTE TERRENO	107.87 107.63 107.00 106.85 106.85 106.08 106.05 106.01 105.72

ASSE Sec 91 — SEZIONE 22 — PROGRESSIVA 420.00

A	RILEVATO	mq	0.05
B	STERRO	mq	0.75
C	STERRO FOSSI	mq	0.31
a	USURA	m	7.00
b	BINDER	m	7.00
c	BASE	m	7.00
d	STABILIZZATO	m	7.00
sc	SCOTICO	m	1.14
v	VEGETALE	m	3.14

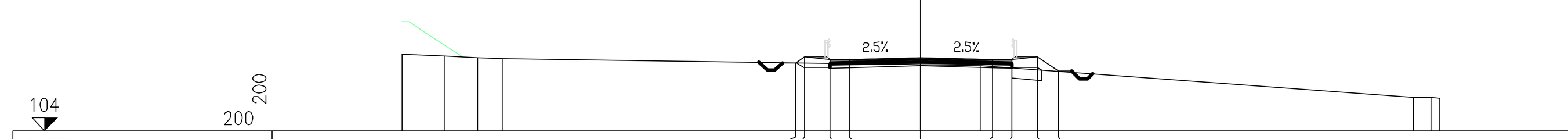

PARZIALI PROGETTO	0.32 1.00 0.75 2.75 2.75 0.75 1.00 0.82
QUOTE PROGETTO	106.62 106.84 106.74 106.76 106.83 106.76 106.74 106.84 106.29
PARZIALI TERRENO	1.64 1.28 0.94 18.42 16.70 0.69 0.33
QUOTE TERRENO	106.95 106.86 106.81 106.79 106.52 105.29 105.27 105.26

ASSE Sec 91 — SEZIONE 25 — PROGRESSIVA 480.00

A	RILEVATO	mq	16.51
C	STERRO FOSSI	mq	0.37
a	USURA	m	7.00
b	BINDER	m	7.00
c	BASE	m	7.00
d	STABILIZZATO	m	7.00
sc	SCOTICO	m	13.41
v	VEGETALE	m	7.62

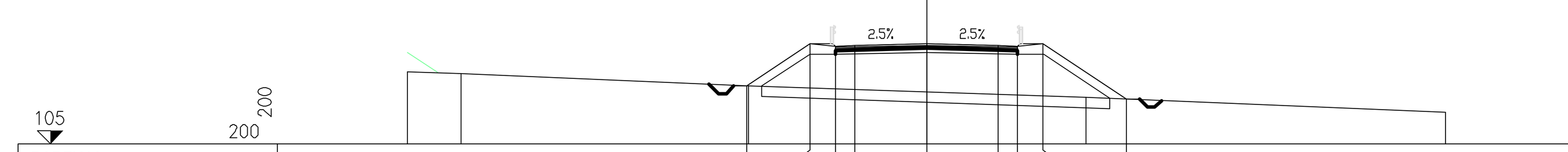

PARZIALI PROGETTO	2.42 1.00 0.75 2.75 2.75 0.75 1.00 3.20
QUOTE PROGETTO	107.25 108.86 108.76 108.78 108.85 108.78 108.76 108.86 106.73
PARZIALI TERRENO	2.06 11.09 13.00 13.85
QUOTE TERRENO	107.78 107.70 107.24 106.79 106.22

ASSE Sec 91 — SEZIONE 20 — PROGRESSIVA 380.00

A	RILEVATO	mq	1.40
B	STERRO	mq	0.01
C	STERRO FOSSI	mq	0.30
a	USURA	m	7.00
b	BINDER	m	7.00
c	BASE	m	7.00
d	STABILIZZATO	m	7.00
sc	SCOTICO	m	8.29
v	VEGETALE	m	3.66

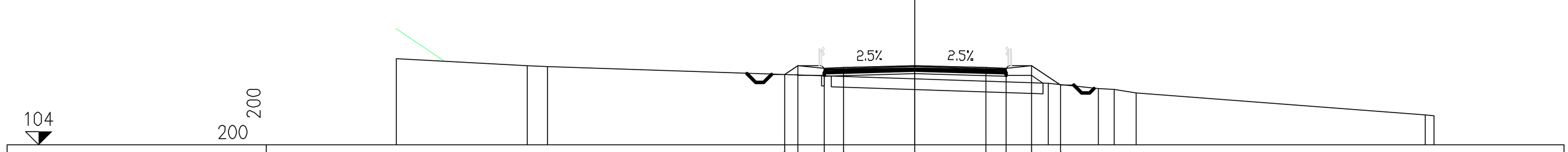

PARZIALI PROGETTO	0.53 1.00 0.75 2.75 2.75 0.75 1.00 1.13
QUOTE PROGETTO	106.72 107.07 106.97 106.99 107.06 106.99 106.97 107.07 106.32
PARZIALI TERRENO	5.04 0.79 19.32 1.91 0.63 0.85 11.14 0.32
QUOTE TERRENO	107.33 107.07 107.03 106.36 106.18 106.15 106.02 105.15 105.14

ASSE Sec 91 — SEZIONE 23 — PROGRESSIVA 440.00

A	RILEVATO	mq	3.89
C	STERRO FOSSI	mq	0.33
a	USURA	m	7.00
b	BINDER	m	7.00
c	BASE	m	7.00
d	STABILIZZATO	m	7.00
sc	SCOTICO	m	10.28
v	VEGETALE	m	4.53

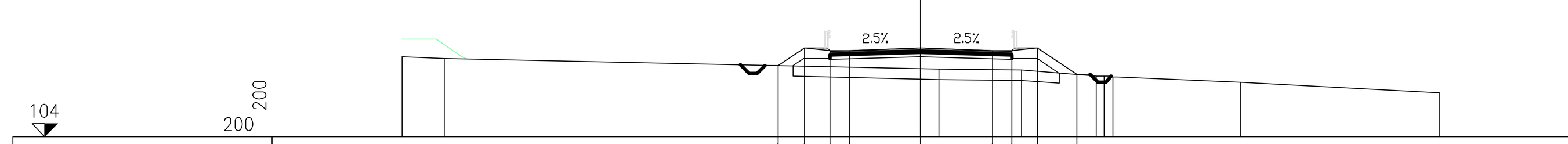

PARZIALI PROGETTO	1.01 1.00 0.75 2.75 2.75 0.75 1.00 1.52
QUOTE PROGETTO	106.75 107.42 107.32 107.34 107.41 107.34 107.32 107.42 106.41
PARZIALI TERRENO	1.65 19.04 3.19 2.89 0.29 0.34 4.92 7.68
QUOTE TERRENO	107.09 107.02 106.62 106.57 106.36 106.35 106.33 106.12 105.72

ASSE Sec 91 — SEZIONE 26 — PROGRESSIVA 500.00

A	RILEVATO	mq	19.53
C	STERRO FOSSI	mq	0.33
a	USURA	m	7.00
b	BINDER	m	7.00
c	BASE	m	7.00
d	STABILIZZATO	m	7.00
sc	SCOTICO	m	13.94
v	VEGETALE	m	8.21

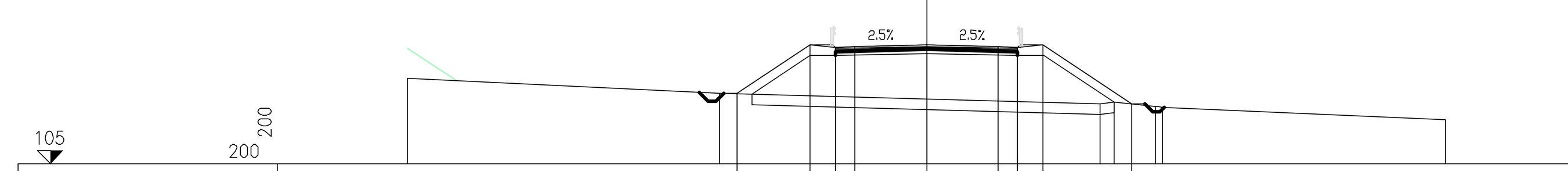

PARZIALI PROGETTO	2.81 1.00 0.75 2.75 2.75 0.75 1.00 3.40
QUOTE PROGETTO	107.71 109.58 109.48 109.50 109.56 109.50 109.48 109.58 107.31
PARZIALI TERRENO	12.03 14.65 0.55 1.60 0.26 10.91
QUOTE TERRENO	108.30 107.73 107.31 107.37 107.22 107.18 106.70

ASSE Sec 91 — SEZIONE 21 — PROGRESSIVA 400.00

A	RILEVATO	mq	0.33
B	STERRO	mq	0.81
C	STERRO FOSSI	mq	0.34
a	USURA	m	7.00
b	BINDER	m	7.00
c	BASE	m	7.00
d	STABILIZZATO	m	7.00
sc	SCOTICO	m	3.94
v	VEGETALE	m	3.19

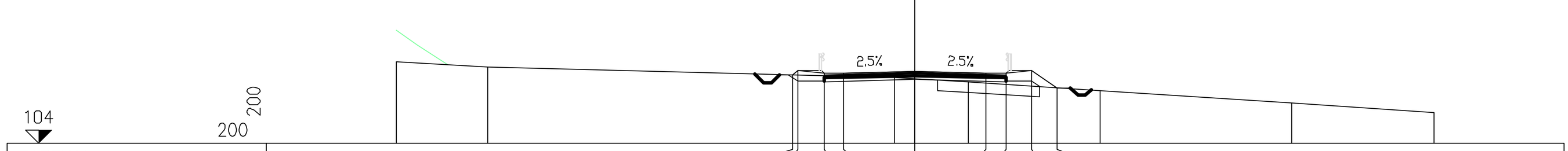

PARZIALI PROGETTO	0.22 1.00 0.75 2.75 2.75 0.75 1.00 0.97
QUOTE PROGETTO	106.63 106.78 106.68 106.70 106.77 106.70 106.68 106.78 106.13
PARZIALI TERRENO	3.52 15.70 2.82 5.09 7.38 5.49
QUOTE TERRENO	107.13 106.94 106.53 106.35 106.02 105.54 105.16

ASSE Sec 91 — SEZIONE 24 — PROGRESSIVA 460.00

A	RILEVATO	mq	11.33
C	STERRO FOSSI	mq	0.35
a	USURA	m	7.00
b	BINDER	m	7.00
c	BASE	m	7.00
d	STABILIZZATO	m	7.00
sc	SCOTICO	m	12.19
v	VEGETALE	m	6.40

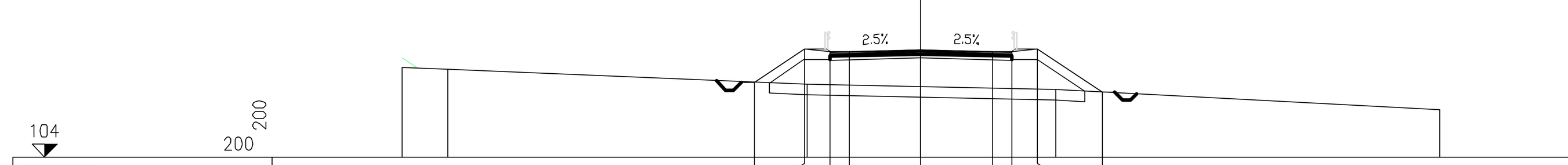

PARZIALI PROGETTO	1.92 1.00 0.75 2.75 2.75 0.75 1.00 2.48
QUOTE PROGETTO	106.86 108.14 108.04 108.06 108.13 108.06 108.04 108.14 106.49
PARZIALI TERRENO	1.75 13.87 9.58 14.80
QUOTE TERRENO	107.42 107.36 106.78 106.58 105.82

ASSE Sec 91 — SEZIONE 27 — PROGRESSIVA 520.00

A	RILEVATO	mq	24.23
C	STERRO FOSSI	mq	0.54
a	USURA	m	7.00
b	BINDER	m	7.00
c	BASE	m	7.00
d	STABILIZZATO	m	7.00
sc	SCOTICO	m	14.94
v	VEGETALE	m	9.00

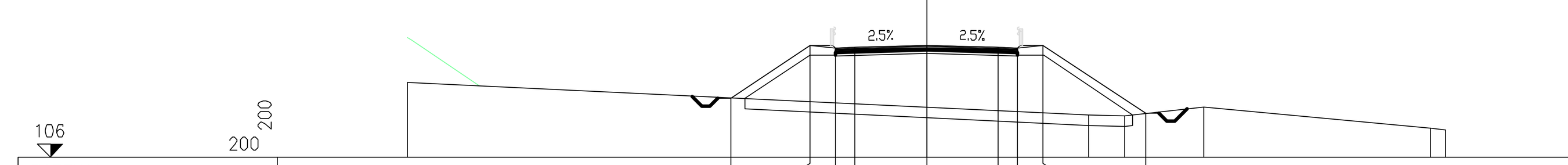

PARZIALI PROGETTO	3.05 1.00 0.75 2.75 2.75 0.75 1.00 3.95
QUOTE PROGETTO	108.26 110.30 110.19 110.21 110.28 110.21 110.19 110.30 107.66
PARZIALI TERRENO	26.25 1.40 3.03 8.74 0.58
QUOTE TERRENO	107.60 107.56 107.93 107.09 107.05

QUADRO D'UNIONE - INDIVIDUAZIONE LOTTO 4
KEYPLAN - INDIVIDUAZIONE SEC_91

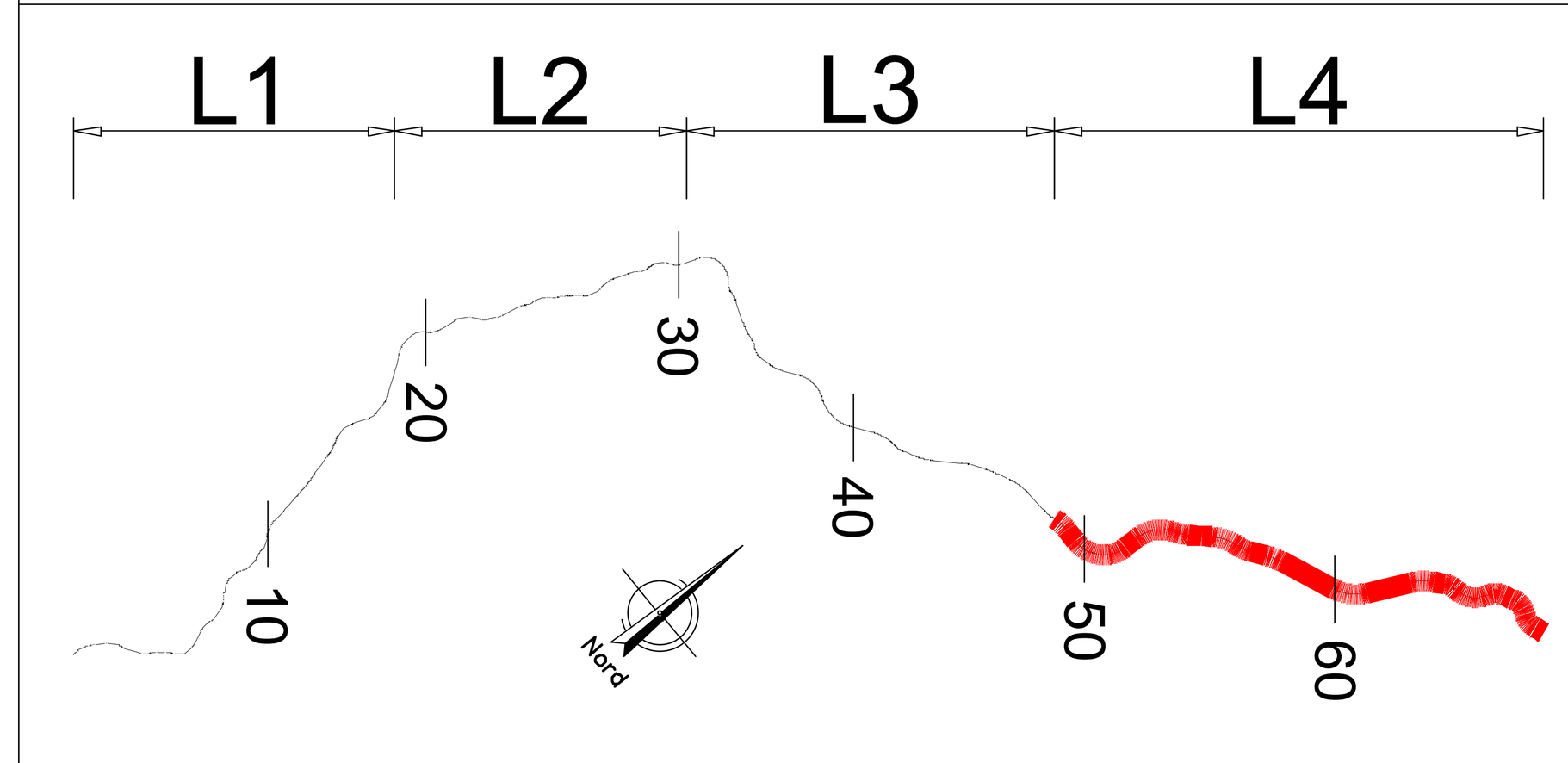

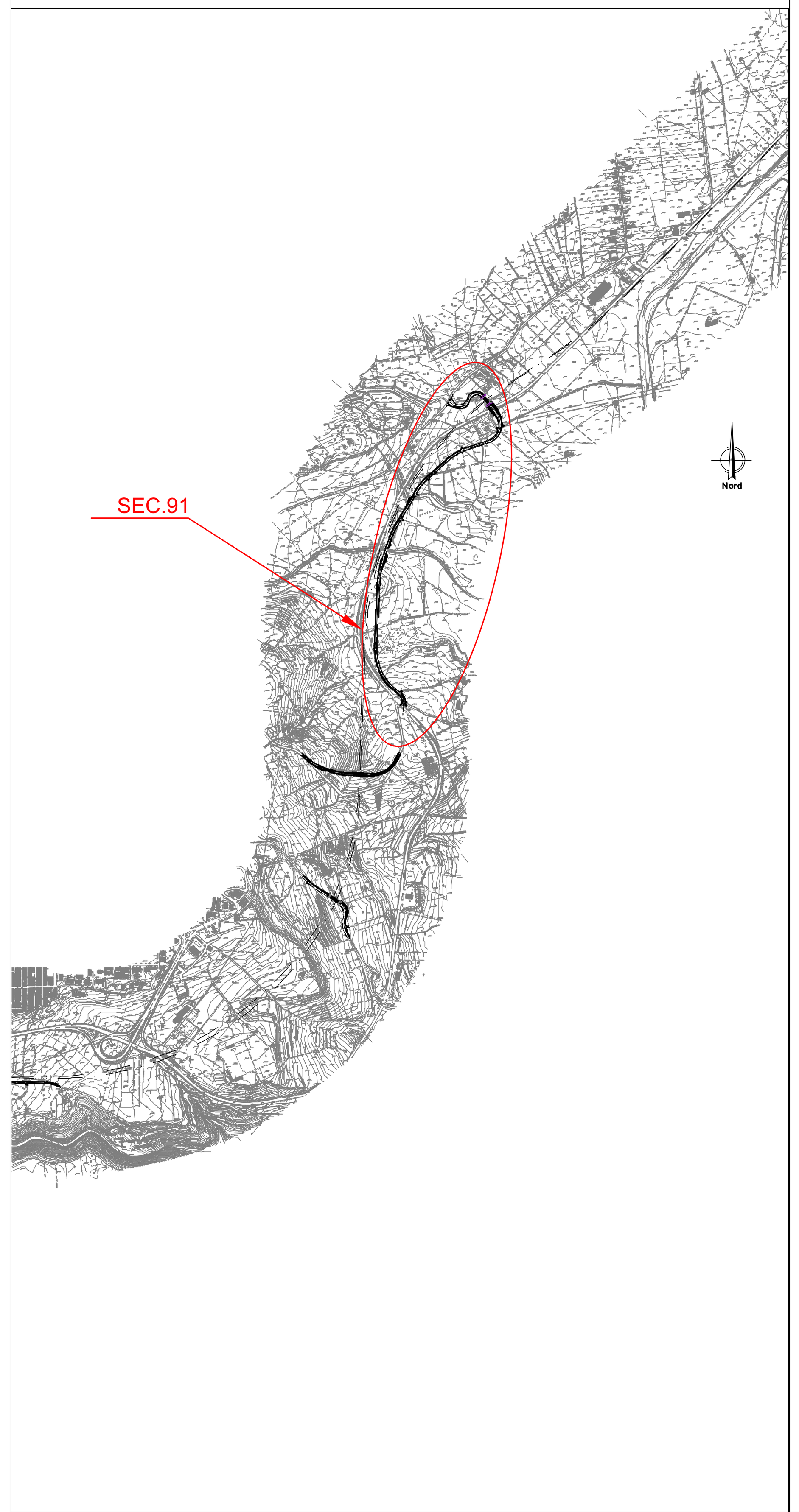

anas GRUPPO FS ITALIANE

Direzione Progettazione e Realizzazione Lavori

ITINERARIO RAGUSA-CATANIA

Collegamento viario compreso tra lo Svincolo della S.S. 514 "di Chiaramonte" con la S.S. 115 e lo Svincolo della S.S. 194 "Ragusana"

LOTTO 4 - Dallo svincolo n. 8 "Francofonte" (compreso) allo svincolo della "Ragusana"(escluso)

PROGETTO ESECUTIVO — COD. PA898

PROGETTAZIONE: ATI SINTAGMA - GP INGEGNERIA - COOPROGETTI -GDG - ICARIA - OMNISERVICE

PROGETTISTA RESPONSABILE DELL'INTEGRAZIONE DELLE PRESTAZIONI SPECIALISTICHE:
Dott. Ing. Nando Granieri
Ordine degli Ingegneri della Prov. di Perugia n° A351

IL GEOLOGO:
Dott. Geol. Giorgio Cerquiglini
Ordine dei Geologi della Regione Umbria n° 108

IL COORDINATORE PER LA SICUREZZA IN FASE DI PROGETTAZIONE:
Dott. Ing. Filippo Pambianco
Ordine degli Ingegneri della Provincia di Perugia n° A1373

VISTO IL RESPONSABILE DEL PROCEDIMENTO
Dott. Ing. Luigi Mupo

IL GRUPPO DI PROGETTAZIONE:

MANDATARIA: Sintagma
Dott. Ing. N.Granieri; Dott. Ing. F.Durastanti; Dott. Ing. V.Truffini; Dott. Arch. A.Bracchini; Dott. Ing. L.Nani; Dott. Ing. M.Abram; Dott. Ing. F.Pambianco; Dott. Ing. M.Briganti Botta; Dott. Ing. L.Gagliardini; Dott. Geol. G.Cerquiglini

MANDANTI:
GP Ingegneria: Dott. Ing. G.Guiducci; Dott. Ing. A.Signorelli; Dott. Ing. E.Moscatelli; Dott. Ing. A.Belà; Dott. Ing. G.Lucibello; Dott. Arch. G.Guastella; Dott. Geol. M.Leonardi; Dott. Ing. G.Parente
Cooprogetti: Dott. Arch. E.A.E.Crimi; Dott. Ing. M.Panfili; Dott. Arch. P.Ghirelli; Dott. Ing. D.Pelle; Dott. Ing. L.Ragnacci; Dott. Arch. A.Strati; Archeol. M.G.Liseno
GDG: Dott. Ing. D.Carlaccini; Dott. Ing. S.Sacconi; Dott. Ing. C.Consorti; Dott. Ing. F.Aloe; Dott. Ing. A.Salvemini
ICARIA società di ingegneria: Dott. Ing. V.Rotisciani; Dott. Ing. G.Pulli; Dott. Ing. F.Macchioni; Dott. Ing. G.Verini Supplizi; Dott. Ing. V.Piunno; Geom. C.Sugaroni
Omniservice: Dott. Ing. P.Agnello

IL RESPONSABILE DI PROGETTO:

PROGETTO INFRASTRUTTURA
VIABILITA' SECONDARIA sec. 091
Sezioni trasversali - Tav. 3 di 11

CODICE PROGETTO			NOME FILE	REVISIONE	SCALA:
PROGETTO: LO408Z	LIV. PROG.: E	N. PROG.: 2101	S04PS08TRASZ03B — CODICE ELAB.: S04PS08TRASZ03	B	1:200

REV.	DESCRIZIONE	DATA	REDATTO	VERIFICATO	APPROVATO
B	Revisione a seguito di Rapporto di Verifica	Nov 2021	L.Pacioselli	F. Durastanti	N.Granieri
A	Emissione	Giu 2021	L.Pacioselli	F. Durastanti	N.Granieri