SEZIONI TRASVERSALI

Scala 1:200

ASSE Sec 91 — SEZIONE 46 — PROGRESSIVA 900.00

A	RILEVATO	mq	6.35
C	STERRO FOSSI	mq	0.43
a	USURA	m	7.00
b	BINDER	m	7.00
c	BASE	m	7.00
d	STABILIZZATO	m	7.00
sc	SCOTICO	m	10.84
v	VEGETALE	m	4.98

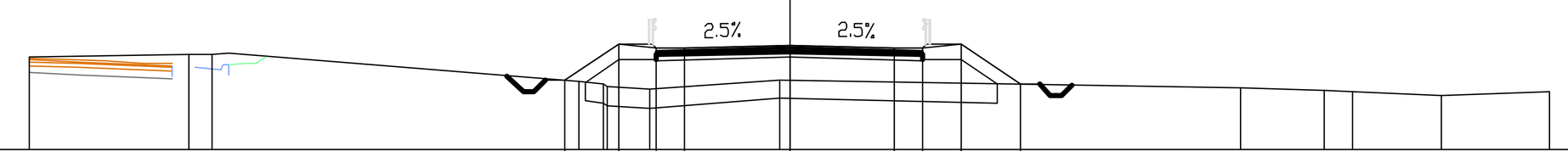

99 — 200

PARZIALI PROGETTO	1.41 1.00 0.75 2.75 2.75 0.75 1.00 1.57
QUOTE PROGETTO	100.84 101.78 101.68 101.70 101.77 101.70 101.68 101.78 100.74
PARZIALI TERRENO	4.19 0.61 9.66 0.66 0.08 1.13 3.41 12.13 2.19 0.76 2.33 2.85
QUOTE TERRENO	101.44 101.52 101.54 100.81 100.73 100.67 100.59 100.86 100.62 100.57 100.53 100.44 100.52

ASSE Sec 91 — SEZIONE 47 — PROGRESSIVA 920.00

B	STERRO	mq	13.81
a	USURA	m	7.00
b	BINDER	m	7.00
c	BASE	m	7.00
d	STABILIZZATO	m	7.00
v	VEGETALE	m	1.05

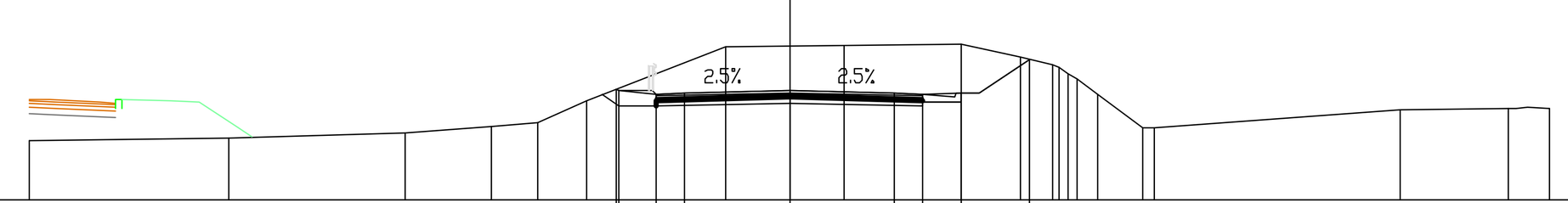

98 — 200

PARZIALI PROGETTO	0.05 1.00 0.75 2.75 2.75 0.75 1.00 1.81
QUOTE PROGETTO	100.90 100.87 100.77 100.79 100.86 100.79 100.77 100.81 101.69
PARZIALI TERRENO	5.26 4.62 2.26 1.24 1.28 3.67 3.11 3.07 1.55 0.85 0.19 0.23 0.22 0.54 1.20 0.29 6.48 2.85 1.09
QUOTE TERRENO	99.56 99.63 99.75 99.92 100.02 100.59 102.02 102.05 102.09 101.74 101.56 101.49 101.33 101.16 100.76 99.87 99.90 100.35 100.41 100.39

ASSE Sec 91 — SEZIONE 48 — PROGRESSIVA 940.00

B	STERRO	mq	38.13
a	USURA	m	7.00
b	BINDER	m	7.00
c	BASE	m	7.00
d	STABILIZZATO	m	7.00

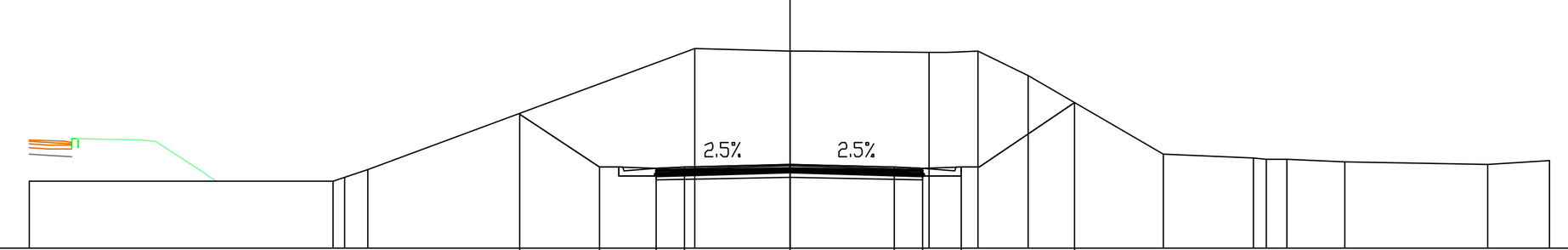

97 — 200

PARZIALI PROGETTO	2.08 1.50 0.75 2.75 2.75 0.75 1.00 3.01
QUOTE PROGETTO	100.54 99.15 99.11 99.13 99.19 99.13 99.11 99.15 100.82
PARZIALI TERRENO	8.00 0.30 0.60 8.62 2.49 3.68 1.25 1.32 3.56 2.37 0.34 0.55 1.54 3.76 1.62
QUOTE TERRENO	98.75 98.78 98.87 99.05 102.24 102.19 102.15 102.18 101.54 99.48 99.36 99.35 99.33 99.26 99.20 99.31

ASSE Sec 91 — SEZIONE 49 — PROGRESSIVA 960.00

B	STERRO	mq	18.96
a	USURA	m	7.00
b	BINDER	m	7.00
c	BASE	m	7.00
d	STABILIZZATO	m	7.00

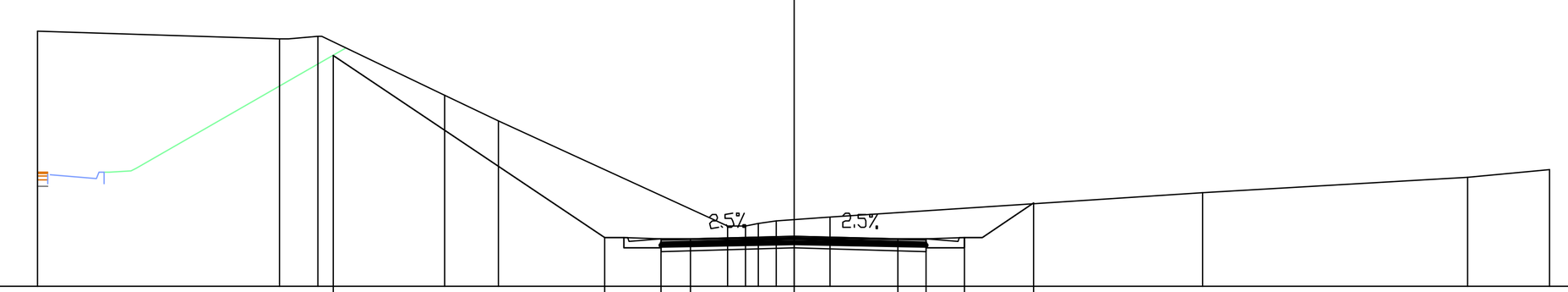

96 — 200

PARZIALI PROGETTO	7.20 1.50 0.75 2.75 2.75 0.75 1.00 1.85
QUOTE PROGETTO	102.10 97.30 97.26 97.28 97.35 97.28 97.26 97.30 98.20
PARZIALI TERRENO	6.39 1.02 3.34 1.42 6.09 0.44 0.37 0.46 1.41 9.88 7.01 2.17
QUOTE TERRENO	102.75 102.55 102.61 101.07 100.40 97.60 97.61 97.66 97.75 97.83 98.50 98.90 99.09

ASSE Sec 91 — SEZIONE 50 — PROGRESSIVA 980.00

B	STERRO	mq	3.68
C	STERRO FOSSI	mq	0.17
a	USURA	m	7.00
b	BINDER	m	7.00
c	BASE	m	7.00
d	STABILIZZATO	m	7.00
v	VEGETALE	m	1.28

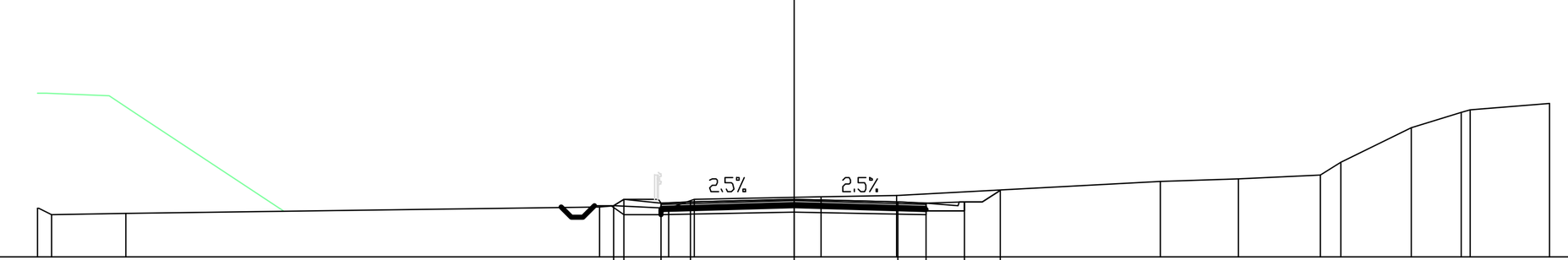

94 — 200

PARZIALI PROGETTO	0.28 1.00 0.75 2.75 2.75 0.75 1.00 0.95
QUOTE PROGETTO	95.33 95.52 95.42 95.44 95.51 95.44 95.42 95.46 95.76
PARZIALI TERRENO	0.37 1.97 12.53 1.83 0.66 3.37 1.99 6.97 2.06 2.17 0.56 1.84 1.34 0.23 2.11
QUOTE TERRENO	95.29 95.11 95.14 95.33 95.29 95.51 95.57 95.61 95.98 96.07 96.16 96.50 97.41 97.81 97.89 98.06

ASSE Sec 91 — SEZIONE 51 — PROGRESSIVA 1000.00

A	RILEVATO	mq	0.11
B	STERRO	mq	0.46
C	STERRO FOSSI	mq	0.44
a	USURA	m	7.00
b	BINDER	m	7.00
c	BASE	m	7.00
d	STABILIZZATO	m	7.00
sc	SCOTICO	m	2.87
v	VEGETALE	m	2.76

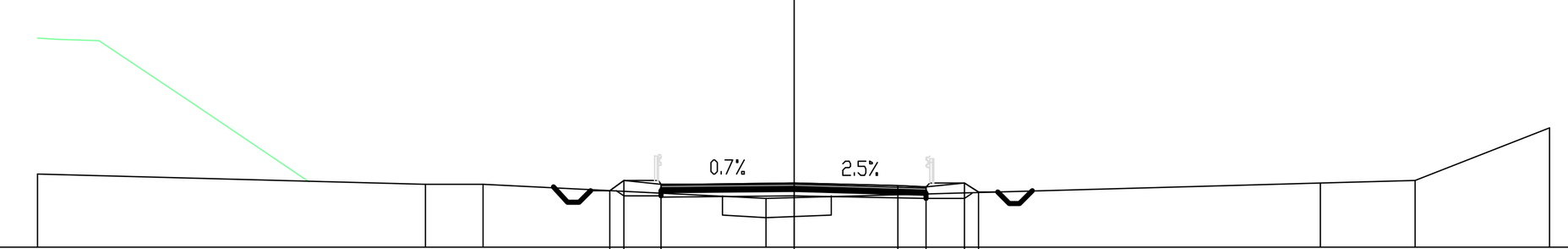

92 — 200

PARZIALI PROGETTO	0.38 1.00 3.50 2.75 0.75 1.00 0.38
QUOTE PROGETTO	93.50 93.76 93.66 93.68 93.62 93.60 93.70 93.44
PARZIALI TERRENO	10.24 1.55 7.45 14.67 2.53 3.56
QUOTE TERRENO	93.95 93.66 93.67 93.29 93.68 93.77 95.16

ASSE Sec 91 — SEZIONE 52 — PROGRESSIVA 1020.00

B	STERRO	mq	3.32
C	STERRO FOSSI	mq	0.35
a	USURA	m	7.00
b	BINDER	m	7.00
c	BASE	m	7.00
d	STABILIZZATO	m	7.00
v	VEGETALE	m	2.45

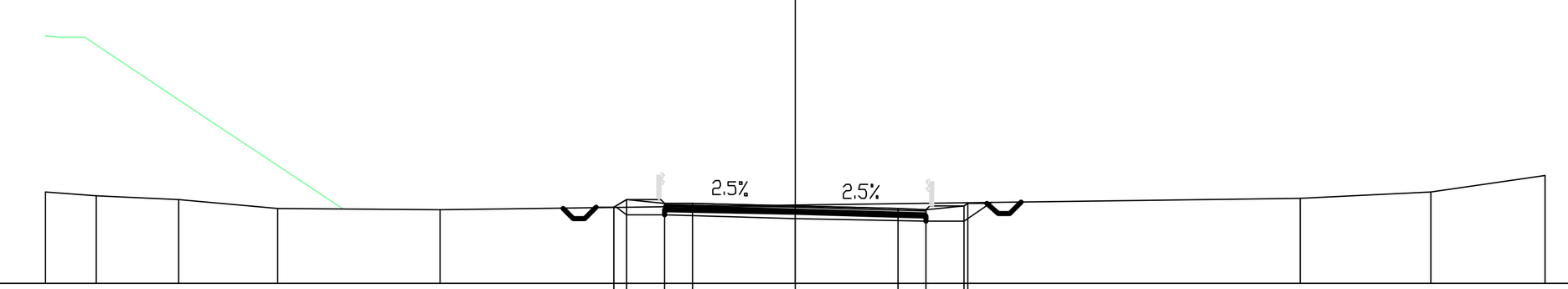

90 — 200

PARZIALI PROGETTO	0.33 1.00 0.75 2.75 2.75 0.75 1.00 0.12
QUOTE PROGETTO	92.04 92.26 92.16 92.14 92.07 92.00 91.98 92.08 92.16
PARZIALI TERRENO	1.35 2.20 2.62 4.34 22.98 3.47 3.04
QUOTE TERRENO	92.46 92.36 92.27 92.03 91.98 92.28 92.46 92.90

ASSE Sec 91 — SEZIONE 53 — PROGRESSIVA 1040.00

B	STERRO	mq	3.47
C	STERRO FOSSI	mq	0.37
a	USURA	m	7.00
b	BINDER	m	7.00
c	BASE	m	7.00
d	STABILIZZATO	m	7.00
v	VEGETALE	m	2.21

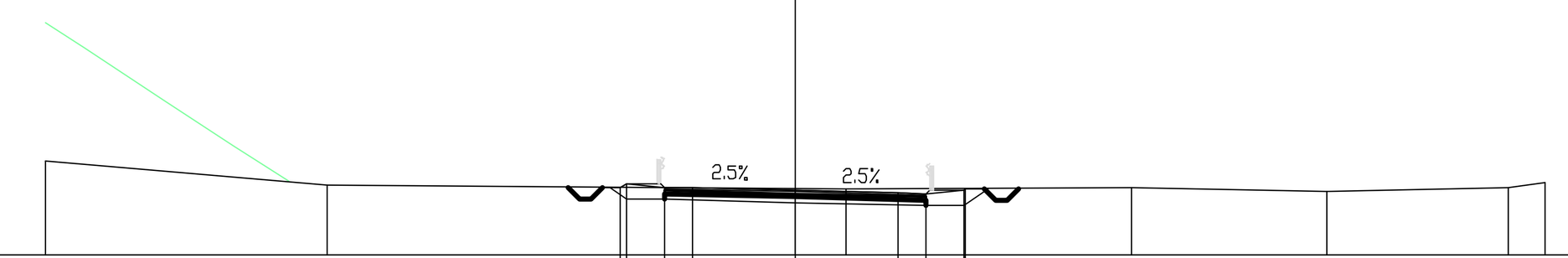

89 — 200

PARZIALI PROGETTO	0.16 1.00 0.75 2.75 2.75 0.75 1.00 0.05
QUOTE PROGETTO	90.79 90.90 90.80 90.78 90.71 90.64 90.62 90.72 90.76
PARZIALI TERRENO	7.50 13.87 7.61 5.22 4.84 0.96
QUOTE TERRENO	91.50 90.85 90.74 90.78 90.69 90.77 90.91

ASSE Sec 91 — SEZIONE 54 — PROGRESSIVA 1060.00

B	STERRO	mq	4.52
C	STERRO FOSSI	mq	0.17
a	USURA	m	7.00
b	BINDER	m	7.00
c	BASE	m	7.00
d	STABILIZZATO	m	7.00
v	VEGETALE	m	1.20

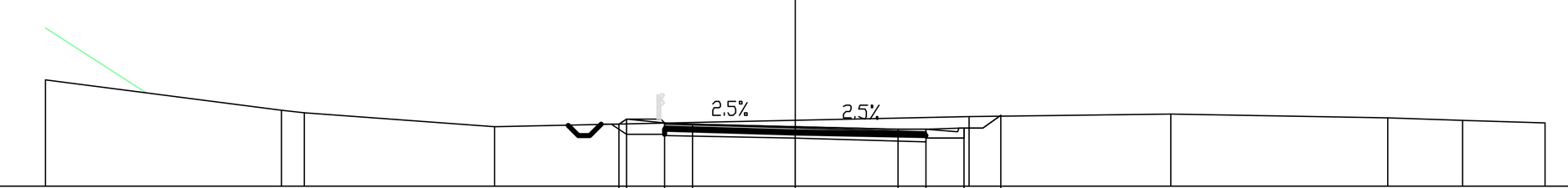

88 — 200

PARZIALI PROGETTO	0.20 1.00 0.75 2.75 2.75 0.75 1.00 1.00
QUOTE PROGETTO	89.65 89.79 89.69 89.67 89.60 89.53 89.51 89.55 89.88
PARZIALI TERRENO	6.27 0.62 5.09 12.67 5.38 5.77 2.00 2.20
QUOTE TERRENO	90.86 90.03 89.95 89.58 89.87 89.92 89.84 89.77 89.70

QUADRO D'UNIONE - INDIVIDUAZIONE LOTTO 4
KEYPLAN - INDIVIDUAZIONE SEC_91

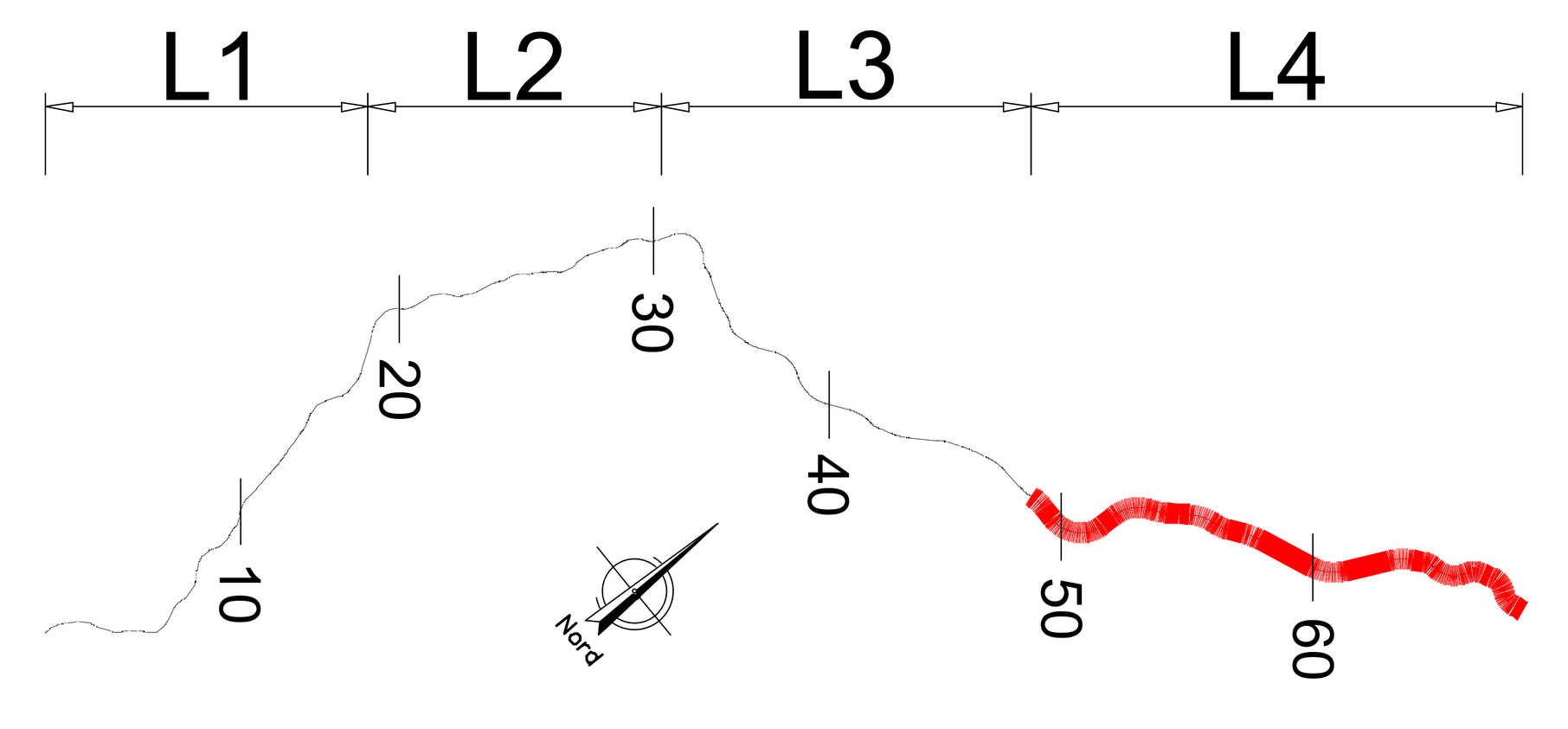

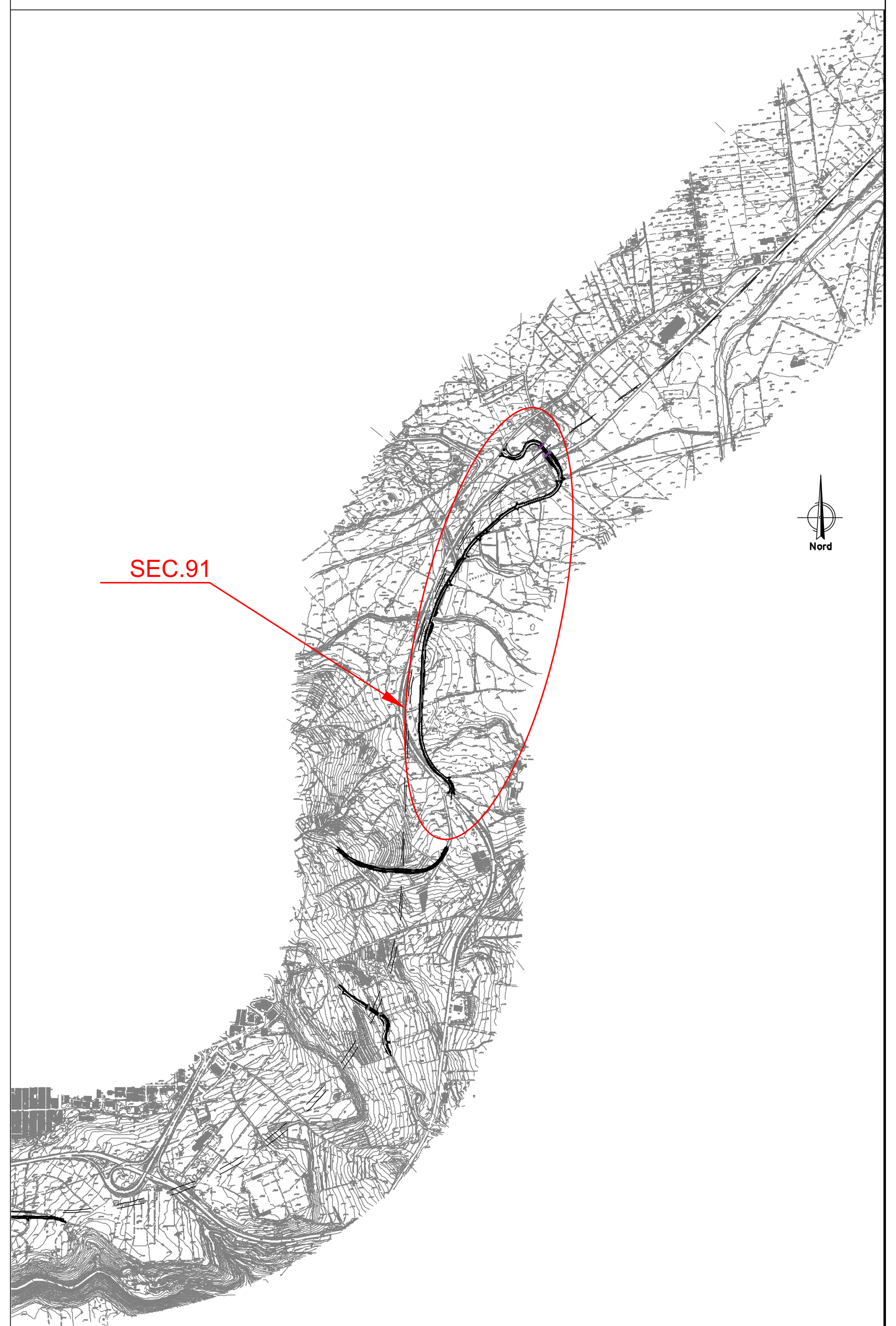

anas GRUPPO FS ITALIANE — Direzione Progettazione e Realizzazione Lavori

ITINERARIO RAGUSA-CATANIA

Collegamento viario compreso tra lo Svincolo della S.S. 514 "di Chiaramonte" con la S.S. 115 e lo Svincolo della S.S. 194 "Ragusana"

LOTTO 4 - Dallo svincolo n. 8 "Francofonte" (compreso) allo svincolo della "Ragusana"(escluso)

PROGETTO ESECUTIVO — COD. PA898

PROGETTAZIONE: ATI SINTAGMA - GP INGEGNERIA - COOPROGETTI -GDG - ICARIA - OMNISERVICE

PROGETTISTA RESPONSABILE DELL'INTEGRAZIONE DELLE PRESTAZIONI SPECIALISTICHE:
Dott. Ing. Nando Granieri
Ordine degli Ingegneri della Prov. di Perugia n° A351

IL GEOLOGO:
Dott. Geol. Giorgio Cerquiglini
Ordine dei Geologi della Regione Umbria n° 108

IL COORDINATORE PER LA SICUREZZA IN FASE DI PROGETTAZIONE:
Dott. Ing. Filippo Pambianco
Ordine degli Ingegneri della Provincia di Perugia n° A1373

VISTO IL RESPONSABILE DEL PROCEDIMENTO
Dott. Ing. Luigi Mupo

IL GRUPPO DI PROGETTAZIONE:

MANDATARIA: Sintagma
Dott. Ing. N.Granieri; Dott. Ing. F.Durastanti; Dott. Ing. V.Truffini; Dott. Arch. A.Bracchini; Dott. Ing. L.Nani; Dott. Ing. M.Abram; Dott. Ing. F.Pambianco; Dott. Ing. M.Briganti Botta; Dott. Ing. L.Gagliardini; Dott. Geol. G.Cerquiglini

MANDANTI:
GP Ingegneria: Dott. Ing. G.Guiducci; Dott. Ing. A.Signorelli; Dott. Ing. E.Moscatelli; Dott. Ing. A.Belà; Dott. Ing. G.Lucibello; Dott. Arch. G.Guastella; Dott. Geol. M.Leonardi; Dott. Ing. G.Parente
Cooprogetti: Dott. Arch. E.A.E.Crimi; Dott. Ing. M.Panfili; Dott. Arch. P.Ghirelli; Dott. Ing. D.Pelle; Dott. Ing. L.Ragnacci; Dott. Arch. A.Strati; Archeol. M.G.Liseno
Dott. Ing. D.Carlaccini; Dott. Ing. S.Sacconi; Dott. Ing. C.Consorti; Dott. Ing. F.Aloe; Dott. Ing. A.Salvemini
ICARIA: Dott. Ing. V.Rotisciani; Dott. Ing. G.Pulli; Dott. Ing. F.Macchioni; Dott. Ing. G.Verini Supplizi; Dott. Ing. V.Piunno; Geom. C.Sugaroni
Dott. Ing. P.Agnello

IL RESPONSABILE DI PROGETTO:

PROGETTO INFRASTRUTTURA
VIABILITA' SECONDARIA sec. 091
Sezioni trasversali - Tav. 6 di 11

CODICE PROGETTO			NOME FILE	REVISIONE	SCALA:
PROGETTO	LIV. PROG.	N. PROG.	S04PS08TRASZ06B		
LO408Z	E	2101	CODICE ELAB. S04PS08TRASZ06	B	1:200

REV.	DESCRIZIONE	DATA	REDATTO	VERIFICATO	APPROVATO
B	Revisione a seguito di Rapporto di Verifica	Nov 201	L.Paciaselli	F. Durastanti	N.Granieri
A	Emissione	Giu 2021	L.Paciaselli	F. Durastanti	N.Granieri