PROFILO SEC_93
SEZIONE 25
PROGRESSIVA 480.00

R RIPORTO	m^2	2.79
FD FOSSO DX	m^2	0.15
o BONIFICA	m	7.46
b SCOTICO	m	7.46
bo BASE	m	4.34
bi BINDER	m	4.18
st MISTO STABILIZZATO	m	4.66
u USURA	m	4.08
v VEGETALE	m	4.56

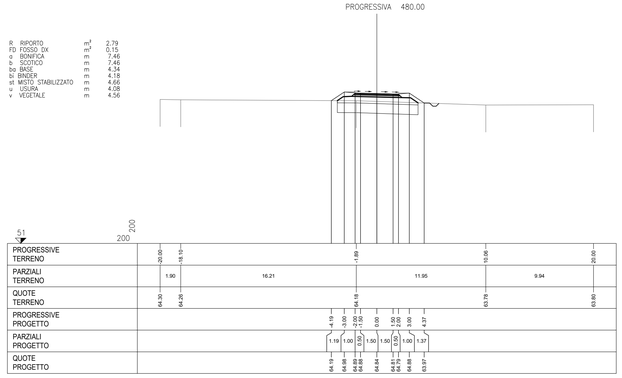

PROFILO SEC_93
SEZIONE 26
PROGRESSIVA 500.00

R RIPORTO	m^2	2.23
FD FOSSO DX	m^2	0.15
o BONIFICA	m	7.16
b SCOTICO	m	7.16
bo BASE	m	4.34
bi BINDER	m	4.18
st MISTO STABILIZZATO	m	4.66
u USURA	m	4.08
v VEGETALE	m	4.26

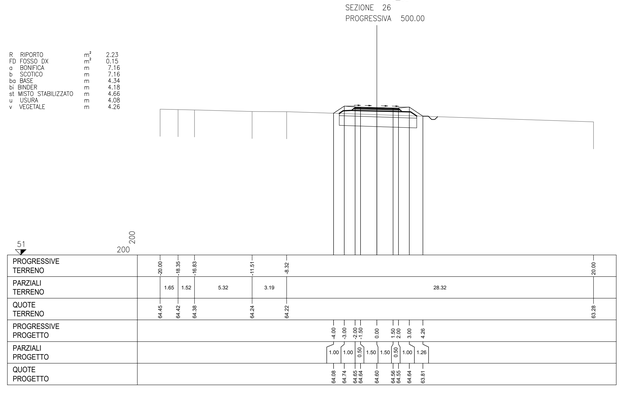

PROFILO SEC_93
SEZIONE 27
PROGRESSIVA 520.00

S STERRO	m^3	0.18
FD FOSSO DX	m^2	0.16
o BONIFICA	m	6.31
b SCOTICO	m	6.31
bo BASE	m	4.34
bi BINDER	m	4.18
st MISTO STABILIZZATO	m	4.66
u USURA	m	4.08
v VEGETALE	m	3.25

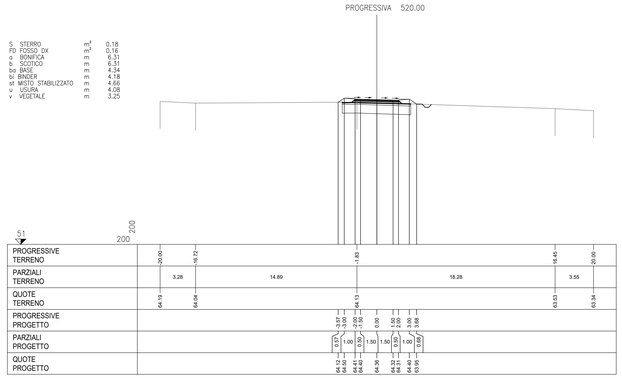

PROFILO SEC_93
SEZIONE 28
PROGRESSIVA 540.00

S STERRO	m^3	0.53
FD FOSSO DX	m^2	0.18
o BONIFICA	m	5.60
b SCOTICO	m	5.60
bo BASE	m	5.01
bi BINDER	m	4.84
st MISTO STABILIZZATO	m	5.32
u USURA	m	4.74
v VEGETALE	m	3.05

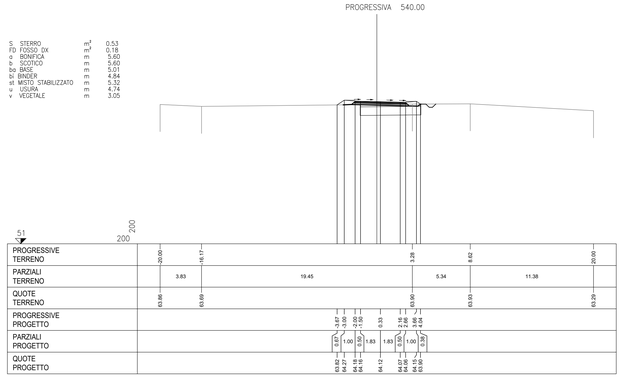

PROFILO SEC_93
SEZIONE 29
PROGRESSIVA 560.00

R RIPORTO	m^2	1.86
FD FOSSO DX	m^2	0.19
o BONIFICA	m	7.57
b SCOTICO	m	7.57
bo BASE	m	5.00
bi BINDER	m	4.84
st MISTO STABILIZZATO	m	5.32
u USURA	m	4.74
v VEGETALE	m	3.99

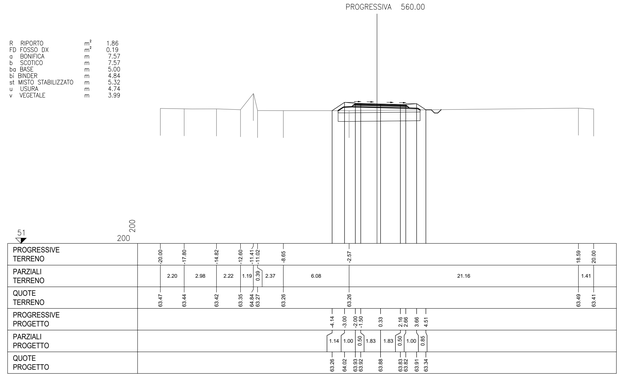

PROFILO SEC_93
SEZIONE 30
PROGRESSIVA 580.00

R RIPORTO	m^2	1.32
FD FOSSO DX	m^2	0.18
o BONIFICA	m	7.22
b SCOTICO	m	7.22
bo BASE	m	4.85
bi BINDER	m	4.69
st MISTO STABILIZZATO	m	5.16
u USURA	m	4.59
v VEGETALE	m	3.80

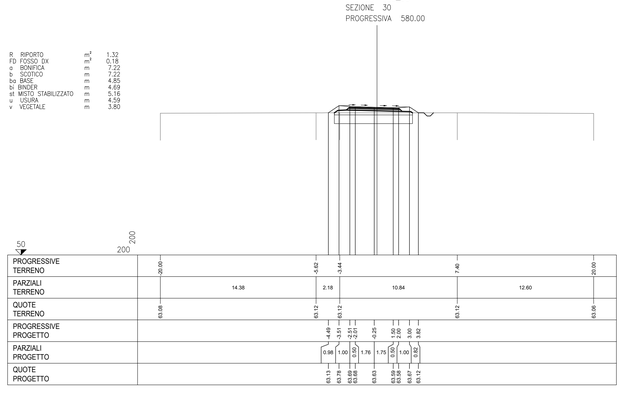

PROFILO SEC_93
SEZIONE 31
PROGRESSIVA 600.00

R RIPORTO	m^2	1.96
FD FOSSO DX	m^2	0.16
o BONIFICA	m	8.41
b SCOTICO	m	8.41
bo BASE	m	5.84
bi BINDER	m	5.67
st MISTO STABILIZZATO	m	6.15
u USURA	m	5.57
v VEGETALE	m	4.02

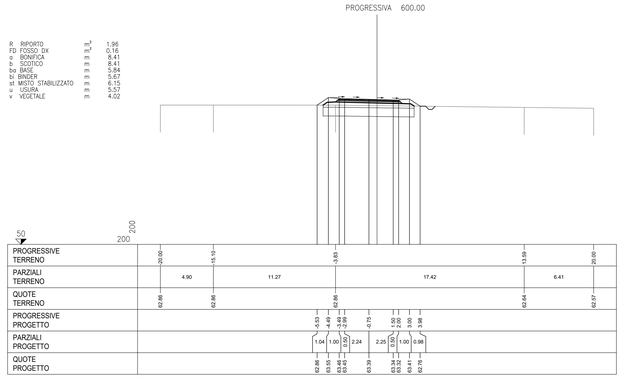

PROFILO SEC_93
SEZIONE 32
PROGRESSIVA 620.00

R RIPORTO	m^2	1.96
FD FOSSO DX	m^2	0.17
o BONIFICA	m	7.31
b SCOTICO	m	7.31
bo BASE	m	4.62
bi BINDER	m	4.46
st MISTO STABILIZZATO	m	4.94
u USURA	m	4.36
v VEGETALE	m	4.14

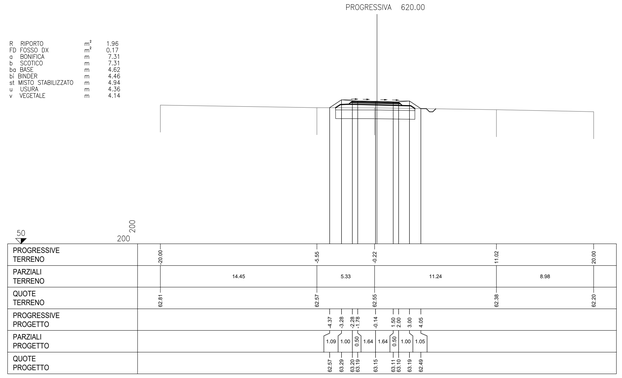

PROFILO SEC_93
SEZIONE 33
PROGRESSIVA 640.00

R RIPORTO	m^2	1.90
FD FOSSO DX	m^2	0.14
o BONIFICA	m	7.96
b SCOTICO	m	7.96
bo BASE	m	5.38
bi BINDER	m	5.21
st MISTO STABILIZZATO	m	5.69
u USURA	m	5.11
v VEGETALE	m	4.06

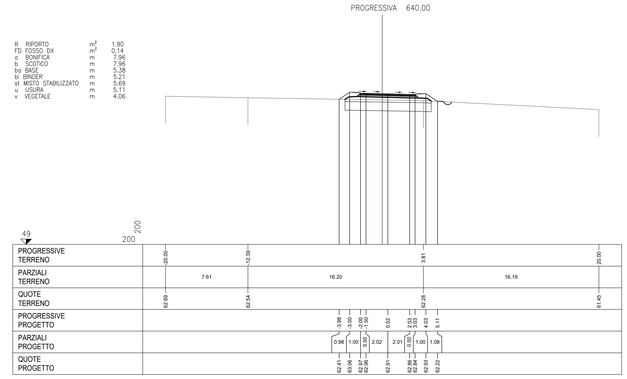

PROFILO SEC_93
SEZIONE 34
PROGRESSIVA 660.00

R RIPORTO	m^2	1.63
FD FOSSO DX	m^2	0.14
o BONIFICA	m	7.19
b SCOTICO	m	7.19
bo BASE	m	4.69
bi BINDER	m	4.53
st MISTO STABILIZZATO	m	5.00
u USURA	m	4.43
v VEGETALE	m	3.95

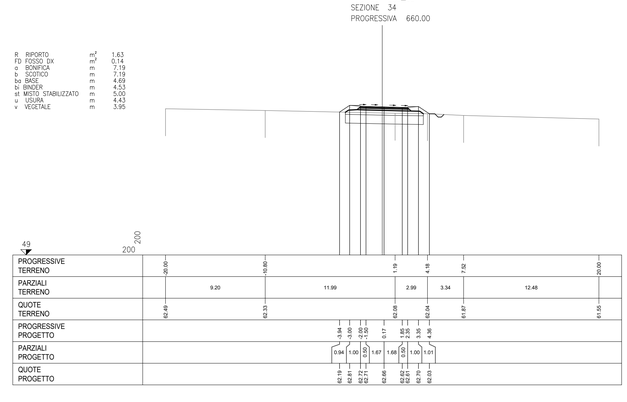

PROFILO SEC_93
SEZIONE 35
PROGRESSIVA 680.00

R RIPORTO	m^2	0.97
FD FOSSO DX	m^2	0.18
o BONIFICA	m	6.61
b SCOTICO	m	6.61
bo BASE	m	4.34
bi BINDER	m	4.18
st MISTO STABILIZZATO	m	4.66
u USURA	m	4.08
v VEGETALE	m	3.71

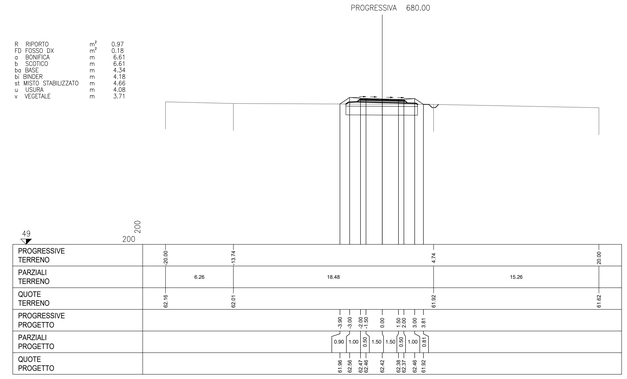

PROFILO SEC_93
SEZIONE 36
PROGRESSIVA 700.00

S STERRO	m^3	0.04
R RIPORTO	m^2	0.18
FD FOSSO DX	m^2	0.17
o BONIFICA	m	6.34
b SCOTICO	m	6.34
bo BASE	m	4.34
bi BINDER	m	4.18
st MISTO STABILIZZATO	m	4.66
u USURA	m	4.08
v VEGETALE	m	3.31

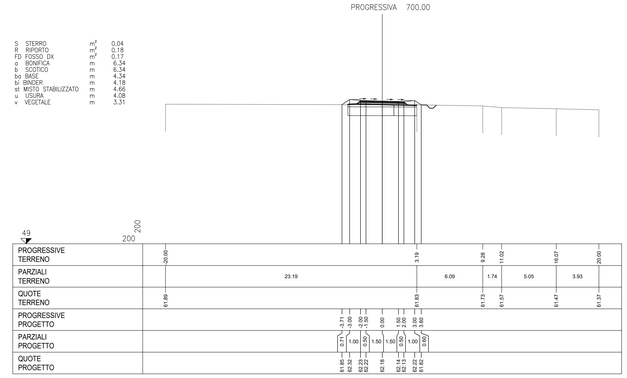

anas
GRUPPO FS ITALIANE

Direzione Progettazione e Realizzazione Lavori

ITINERARIO RAGUSA-CATANIA

Collegamento viario compreso tra lo Svincolo della S.S. 514 "di Chiaramonte" con la S.S. 115 e lo Svincolo della S.S. 194 "Ragusana"

LOTTO 4 - Dallo svincolo n. 8 "Francofonte" (compreso) allo svincolo della "Ragusana"(escluso)

PROGETTO ESECUTIVO

COD. PA898

PROGETTAZIONE: ATI SINTAGMA - GP INGEGNERIA - COOPROGETTI -GDG - ICARIA - OMNISERVICE

PROGETTISTA RESPONSABILE DELL'INTEGRAZIONE DELLE PRESTAZIONI SPECIALISTICHE:
Dott. Ing. Nando Granieri
Ordine degli Ingegneri della Prov. di Perugia n° A351

ORDINE DEGLI INGEGNERI DELLA PROVINCIA DI PERUGIA
Dott. Ing. Nando Granieri
SETTORE INGEGNERIA CIVILE E AMBIENTALE
SETTORE INDUSTRIALE
SETTORE DELL'INFORMAZIONE
N. A351

IL GEOLOGO:
Dott. Geol. Giorgio Cerquiglini
Ordine dei Geologi della Regione Umbria n° 108

IL COORDINATORE PER LA SICUREZZA IN FASE DI PROGETTAZIONE:
Dott. Ing. Filippo Pambianco
Ordine degli Ingegneri della Provincia di Perugia n° A1373

VISTO IL RESPONSABILE DEL PROCEDIMENTO
Dott. Ing. Luigi Mupo

IL GRUPPO DI PROGETTAZIONE:

MANDATARIA: Sintagma
Dott. Ing. N.Granieri — Dott. Ing. M.Abrami
Dott. Ing. F.Durastanti — Dott. Ing. F.Lorenzino
Dott. Ing. V.Truffini — Dott. Ing. M.Borgiani Botta
Dott. Arch. A.Bracchini — Dott. Ing. L.Gagliardini
Dott. Ing. L.Nani — Dott. Geol. G.Cerquiglini

MANDANTI:
GP INGEGNERIA — Dott. Ing. G.Guiducci, Dott. Ing. A.Signorelli, Dott. Ing. A.Pasquini, Dott. Ing. A.Bete — Dott. Ing. G.Ludovico, Dott. Arch. G.Guastella, Dott. Ing. A.Pasquini, Dott. Ing. G.Parente
COOPROGETTI — Dott. Arch. E.A.E.Cirino, Dott. Ing. M.Parelli, Dott. Arch. P.Chinelli, Dott. Ing. D.Pelre — Dott. Ing. L.Ragnacci, Dott. Arch. A.Sirab, Archeol. M.G.Liseno
GEOTECHNICAL DESIGN GROUP — Dott. Ing. D.Carlaccini, Dott. Ing. C.Cardellicchio, Dott. Ing. C.Consorti — Dott. Ing. F.Aloe, Dott. Ing. A.Salvemini
ICARIA società di ingegneria — Dott. Ing. V.Rotisciani, Dott. Ing. G.Putti, Dott. Ing. F.Macchioni — Dott. Ing. G.Verini Supplizi, Dott. Ing. V.Piunno, Geom. C.Sugaroni
OMNISERVICE INGEGNERIA — Dott. Ing. P.Agnello

IL RESPONSABILE DI PROGETTO:
ORDINE degli INGEGNERI PROVINCIA di PALERMO
Dott. Ing. Fabio Francesco DURASTANTI
Settore Civile e Ambientale
Settore Industriale
Settore dell'Informazione
Iscrizione all'Albo n. A 844
Provincia di TERNI

PROGETTO INFRASTRUTTURA
VIABILITA' SECONDARIA sec. 093
Sezioni trasversali - tav. 3 di 4

CODICE PROGETTO (PROGETTO / LIV. PROG. / N. PROG.)	NOME FILE	REVISIONE	SCALA:
LO408Z E 2101	S04PS09TRASZ03 — CODICE ELAB. S04PS09TRASZ03	B	1:200

REV.	DESCRIZIONE	DATA	REDATTO	VERIFICATO	APPROVATO
B	Revisione a seguito di Rapporto di Verifica	Nov 2021	S.Scopetta	F. Durastanti	N.Granieri
A	Emissione	Giu 2021	S.Scopetta	F. Durastanti	N.Granieri