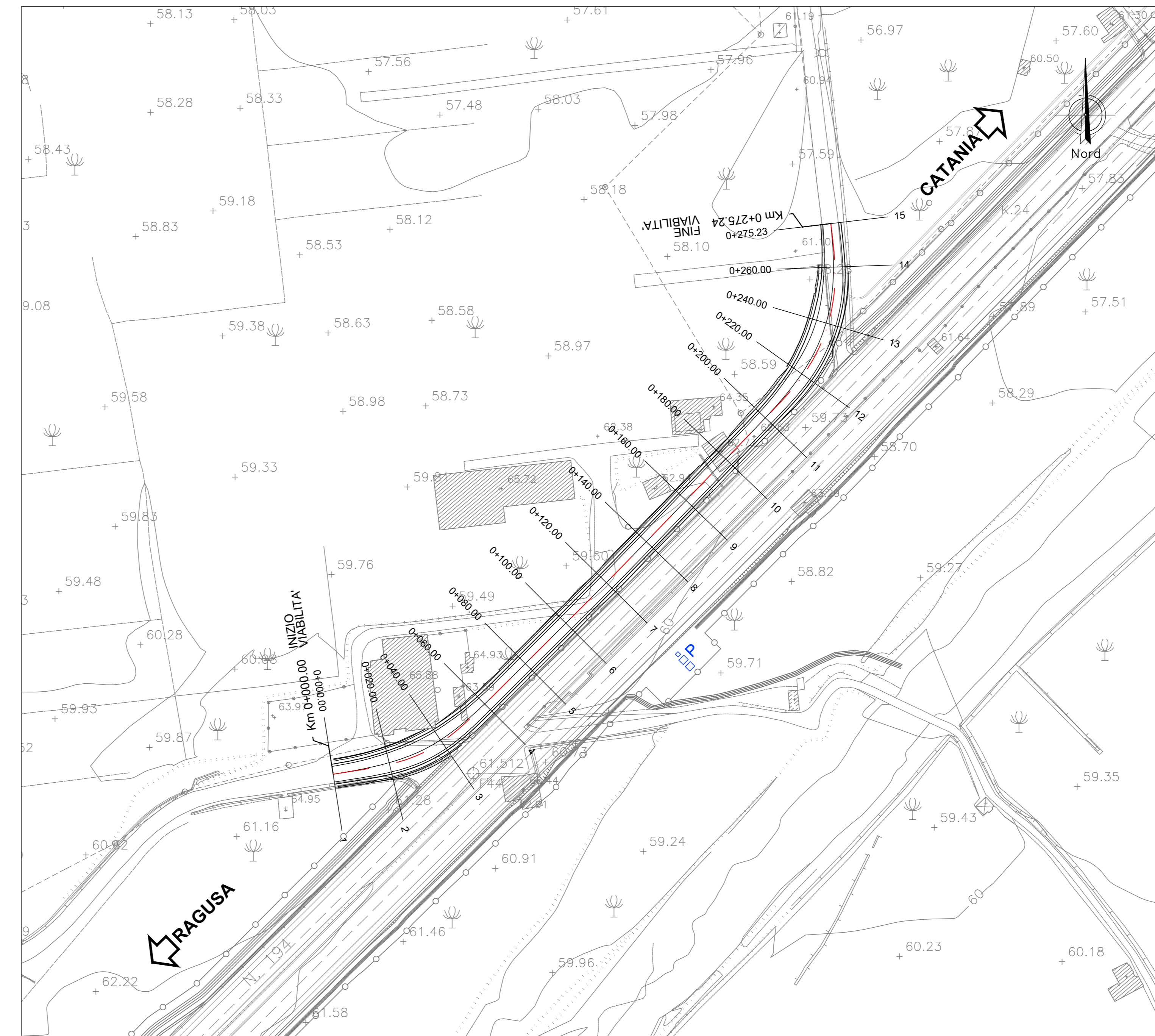
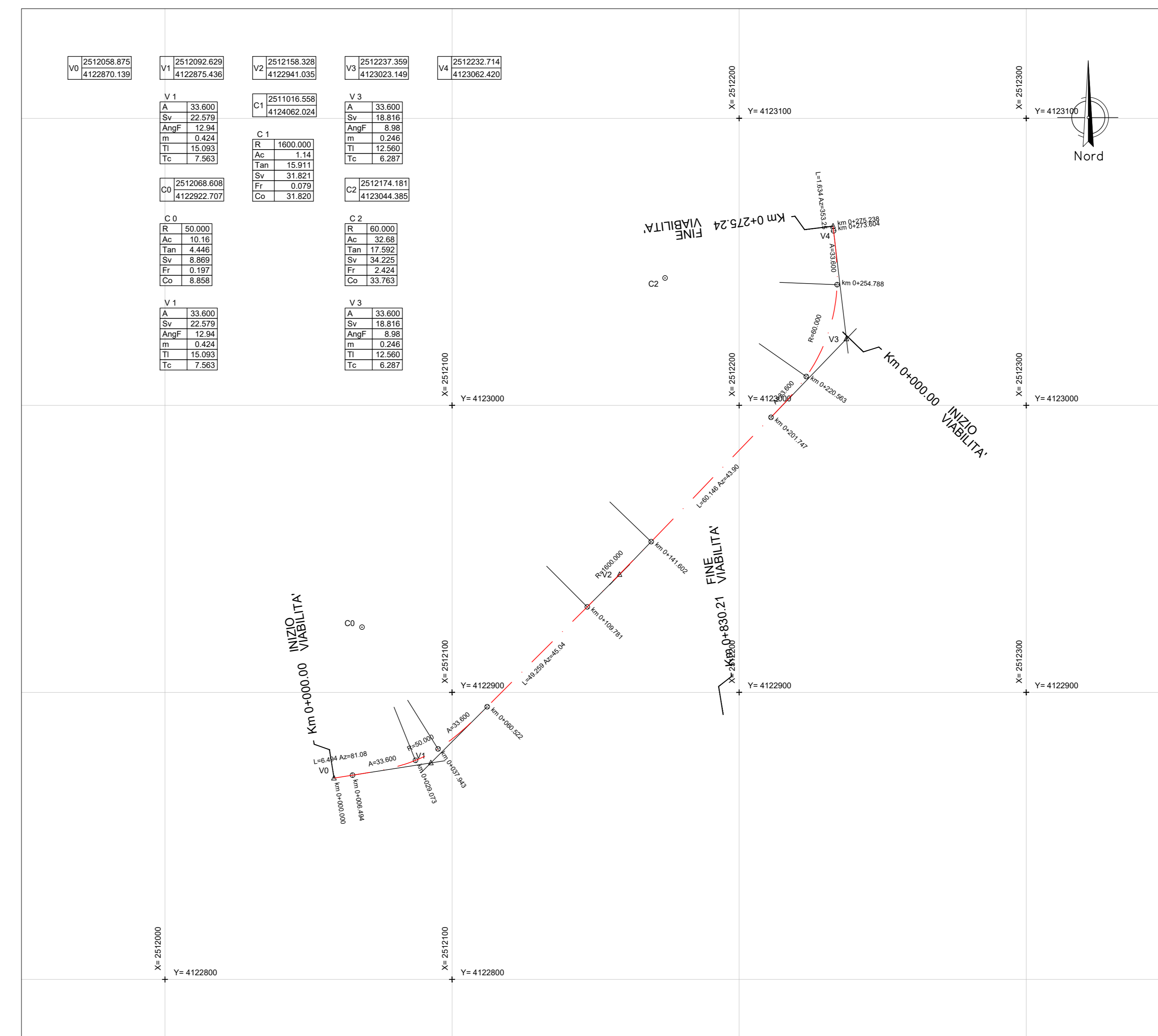


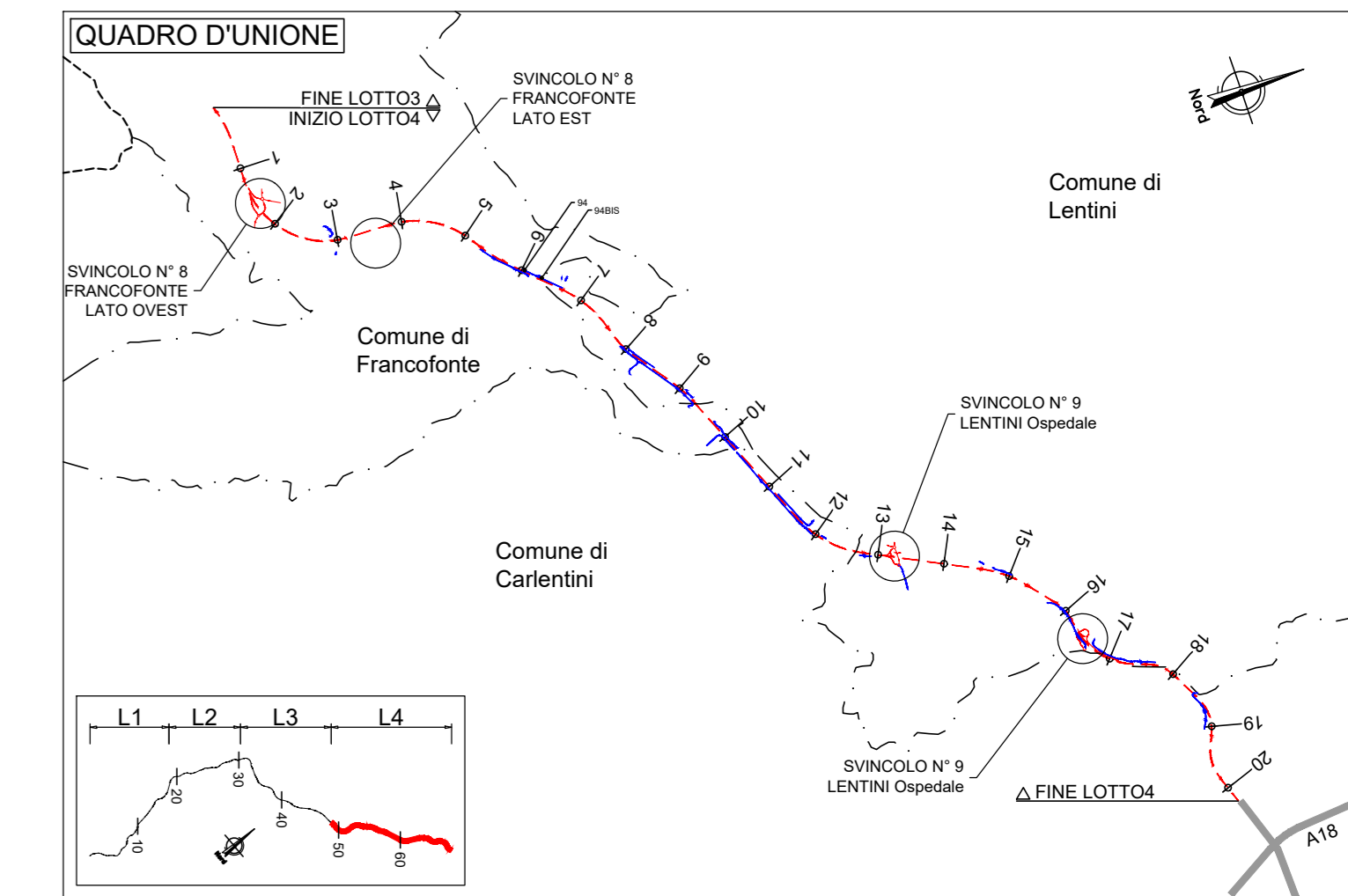
PROFILO - Scala 1:1000 /1:100



PLANIMETRIA DI INQUADRAMENTO - Scala 1:1000



PLANIMETRIA DI TRACCIAMENTO - Scala 1:1000



QUADRO D'UNIONE

sanas
GRUPPO FS ITALIANE

Direzione Progettazione e Realizzazione Lavori

ITINERARIO RAGUSA-CATANIA
Collegamento viario compreso tra lo Svincolo della S.S. 514 "di Chiaramonte" con la S.S. 115 e lo Svincolo della S.S. 194 "Ragusana"
LOTTO 4 - Dallo svincolo n. 8 "Francofonte" (compreso) allo svincolo della "Ragusana" (escluso)

PROGETTO ESECUTIVO COD. PA898

PROGETTAZIONE: ATI SINTAGMA - GP INGEGNERIA - COOPROGETTI - GDG - ICARIA - OMNISERVICE

PROGETTISTA RESPONSABILE DELL'INTEGRAZIONE DELLE PRESTAZIONI SPECIFICATIVE:
Dot. Ing. Mando Granieri
Ordine degli Ingegneri della Prov. di Perugia n° A351

IL GRUPPO DI PROGETTAZIONE:
MANDATARIO:
#Sintagma
Dot. Ing. G. Duranti
Dot. Ing. F. Duranti
Dot. Ing. M. Duranti
Dot. Ing. L. Duranti
Dot. Ing. G. Duranti
Dot. Ing. M. Duranti
Dot. Ing. L. Duranti
Dot. Ing. G. Duranti

MANDANTI:
#Sintagma
Dot. Ing. G. Duranti
Dot. Ing. F. Duranti
Dot. Ing. M. Duranti
Dot. Ing. L. Duranti
Dot. Ing. G. Duranti
Dot. Ing. M. Duranti
Dot. Ing. L. Duranti
Dot. Ing. G. Duranti

IL GEOLOGICO:
Dot. Geol. Giorgio Caprangini
Ordine dei Geologi della Regione Umbra n° 208

IL COORDINATORE PER LA SICUREZZA IN FASI DI PROGETTAZIONE:
Dot. Ing. Filippo Farnbacher
Ordine degli Ingegneri della Provincia di Perugia n° A1373

VISTO IL RESPONSABILE DEL PROCEDIMENTO
Dot. Ing. Luigi Mupo

PROGETTO INFRASTRUTTURA VIABILITA' SECONDARIA sec. 094
Planimetria di progetto - Planimetria di Tracciamento e Profilo longitudinale

CODICE PROGETTO: LQ408Z E 2101
NOME FILE: SSMF510TRAD1019
REVISIONE: B
SCALA: 1:1000-1:1000/1:1000

REV.	DESCRIZIONE	DATA	REDATTO	VERIFICATO	APPROVATO
A	Revisione a seguito di Rapporto di Verifica	Nov 2021	S. Spigetta	F. Duranti	M. Granieri
B	Emissione	04/2021	S. Spigetta	F. Duranti	M. Granieri