PROFILO SEC_94
SEZIONE 1
PROGRESSIVA 0.00

u USURA	m	6.63

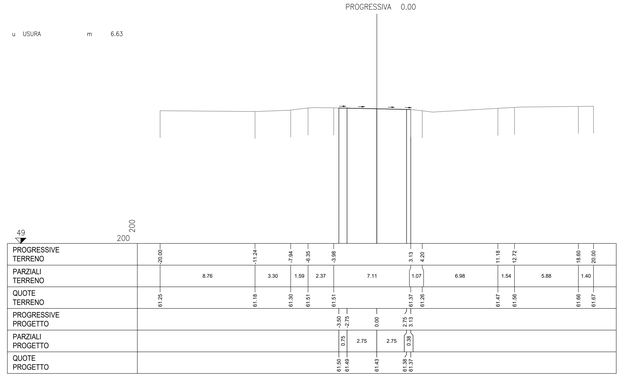

PROFILO SEC_94
SEZIONE 2
PROGRESSIVA 20.00

S STERRO	m²	5.88
b SCOTICO	m	11.29
bo BASE	m	8.24
bi BINDER	m	8.24
st MISTO STABILIZZATO	m	8.24
u USURA	m	8.24

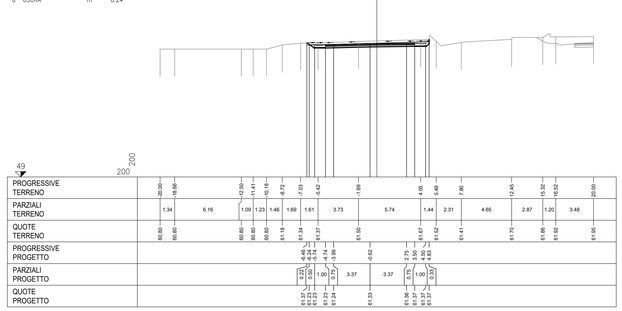

PROFILO SEC_94
SEZIONE 3
PROGRESSIVA 40.00

S STERRO	m²	7.01
b SCOTICO	m	12.55
bo BASE	m	8.73
bi BINDER	m	8.73
st MISTO STABILIZZATO	m	8.73
u USURA	m	8.73

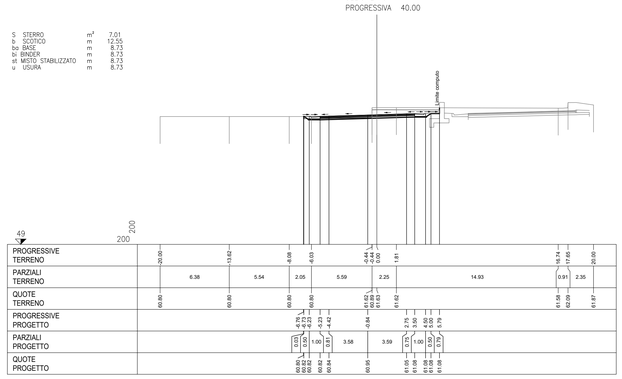

PROFILO SEC_94
SEZIONE 4
PROGRESSIVA 60.00

S STERRO	m²	0.18
R RIPORTO	m²	0.78
o BONIFICA	m	5.97
b SCOTICO	m	8.51
bo BASE	m	7.37
bi BINDER	m	7.29
st MISTO STABILIZZATO	m	7.53
u USURA	m	7.24
v VEGETALE	m	1.43

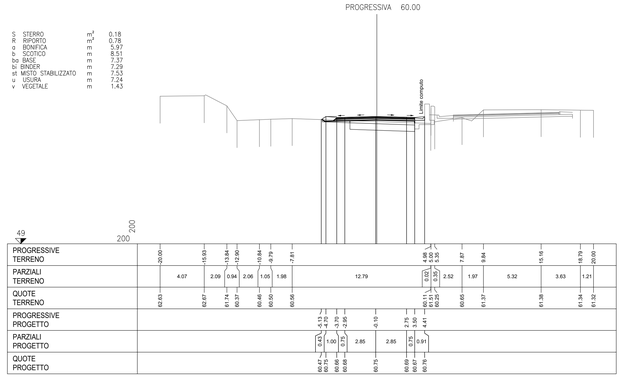

PROFILO SEC_94
SEZIONE 5
PROGRESSIVA 80.00

S STERRO	m²	3.46
b SCOTICO	m	9.53
bo BASE	m	7.00
bi BINDER	m	7.00
st MISTO STABILIZZATO	m	7.00
u USURA	m	7.00

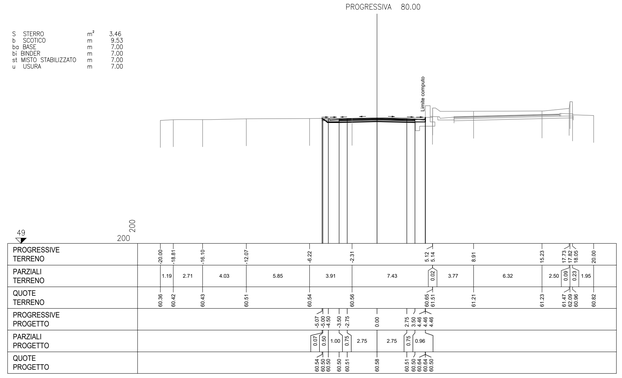

PROFILO SEC_94
SEZIONE 6
PROGRESSIVA 100.00

S STERRO	m²	4.62
b SCOTICO	m	9.67
bo BASE	m	7.00
bi BINDER	m	7.00
st MISTO STABILIZZATO	m	7.00
u USURA	m	7.00

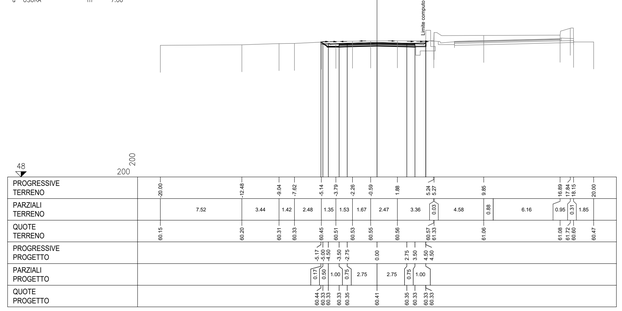

PROFILO SEC_94
SEZIONE 7
PROGRESSIVA 120.00

S STERRO	m²	3.43
b SCOTICO	m	9.58
bo BASE	m	7.00
bi BINDER	m	7.00
st MISTO STABILIZZATO	m	7.00
u USURA	m	7.00

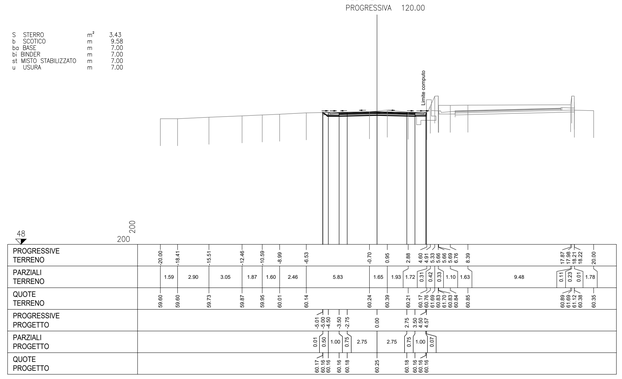

PROFILO SEC_94
SEZIONE 8
PROGRESSIVA 140.00

S STERRO	m²	4.97
b SCOTICO	m	10.06
bo BASE	m	7.00
bi BINDER	m	7.00
st MISTO STABILIZZATO	m	7.00
u USURA	m	7.00

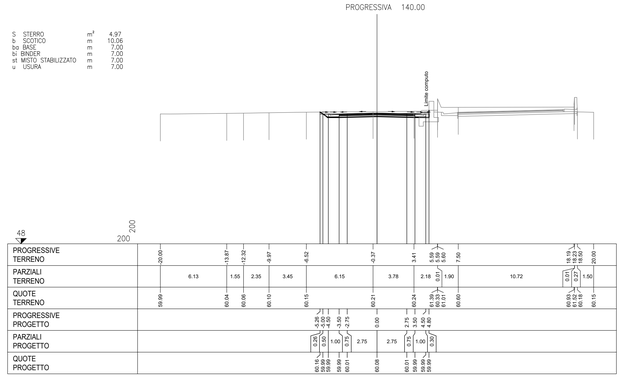

PROFILO SEC_94
SEZIONE 9
PROGRESSIVA 160.00

S STERRO	m²	4.94
b SCOTICO	m	10.35
bo BASE	m	7.00
bi BINDER	m	7.00
st MISTO STABILIZZATO	m	7.00
u USURA	m	7.00

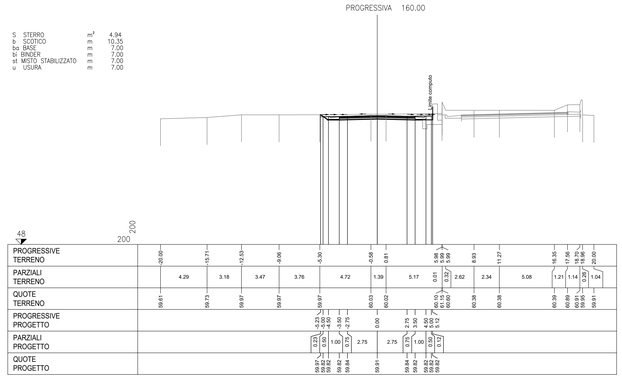

PROFILO SEC_94
SEZIONE 10
PROGRESSIVA 180.00

S STERRO	m²	2.55
b SCOTICO	m	10.45
bo BASE	m	7.17
bi BINDER	m	7.09
st MISTO STABILIZZATO	m	7.33
u USURA	m	7.04
v VEGETALE	m	1.20

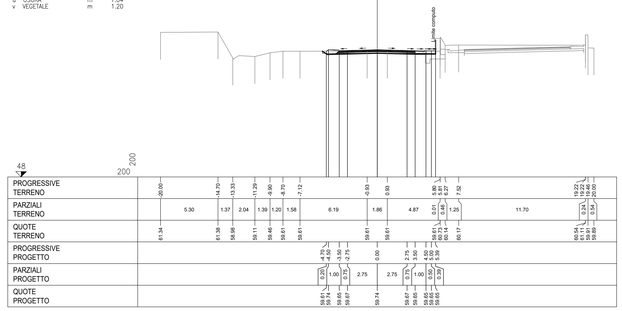

PROFILO SEC_94
SEZIONE 11
PROGRESSIVA 200.00

S STERRO	m²	1.51
R RIPORTO	m²	0.19
o BONIFICA	m	3.73
b SCOTICO	m	10.44
bo BASE	m	7.28
bi BINDER	m	7.22
st MISTO STABILIZZATO	m	7.44
u USURA	m	7.15
v VEGETALE	m	1.81

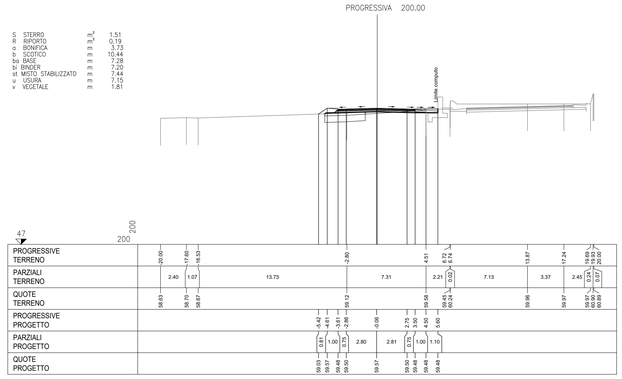

PROFILO SEC_94
SEZIONE 12
PROGRESSIVA 220.00

S STERRO	m²	2.52
R RIPORTO	m²	0.07
o BONIFICA	m	1.63
b SCOTICO	m	11.30
bo BASE	m	8.55
bi BINDER	m	8.47
st MISTO STABILIZZATO	m	8.71
u USURA	m	8.42
v VEGETALE	m	1.63

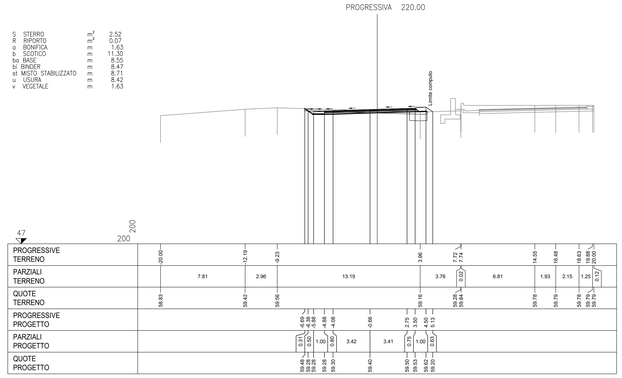

anas
GRUPPO FS ITALIANE

Direzione Progettazione e Realizzazione Lavori

ITINERARIO RAGUSA-CATANIA

Collegamento viario compreso tra lo Svincolo della S.S. 514 "di Chiaramonte" con la S.S. 115 e lo Svincolo della S.S. 194 "Ragusana"

LOTTO 4 - Dallo svincolo n. 8 "Francofonte" (compreso) allo svincolo della "Ragusana"(escluso)

PROGETTO ESECUTIVO

COD. PA898

PROGETTAZIONE: ATI SINTAGMA - GP INGEGNERIA - COOPROGETTI -GDG - ICARIA - OMNISERVICE

PROGETTISTA RESPONSABILE DELL'INTEGRAZIONE DELLE PRESTAZIONI SPECIALISTICHE:
Dott. Ing. Nando Granieri
Ordine degli Ingegneri della Prov. di Perugia n° A351

ORDINE DEGLI INGEGNERI DELLA PROVINCIA DI PERUGIA
Firmato digitalmente da Nando Granieri
SETTORE INGEGNERIA CIVILE E AMBIENTALE
SETTORE INDUSTRIALE
SETTORE DELL'INFORMAZIONE
DOTTORE INGEGNERE NANDO GRANIERI
Sezione A Settore a) Civile e Ambientale
Sezione B Settore a) Industriale
Sezione C Settore a) Dell'informazione
Provincia di Perugia
Iscrizione n. 1

IL GEOLOGO:
Dott. Geol. Giorgio Cerquiglini
Ordine dei Geologi della Regione Umbria n° 108

IL COORDINATORE PER LA SICUREZZA IN FASE DI PROGETTAZIONE:
Dott. Ing. Filippo Pambianco
Ordine degli Ingegneri della Provincia di Perugia n° A1373

VISTO IL RESPONSABILE DEL PROCEDIMENTO
Dott. Ing. Luigi Mupo

IL GRUPPO DI PROGETTAZIONE:

MANDATARIA:
Sintagma
Dott. Ing. N.Granieri — Dott. Ing. M.Abrami
Dott. Ing. F.Durantanti — Dott. Ing. A.Bartolomeo
Dott. Ing. V.Truffini — Dott. Ing. M.Borgiardi Botta
Dott. Arch. A.Bracchini — Dott. Ing. L.Gagliardini
Dott. Ing. L.Nani — Dott. Geol. G.Cerquiglini

MANDANTI:
GP INGEGNERIA
Dott. Ing. G.Gattucci — Dott. Ing. G.Ludovico
Dott. Ing. A.Signorelli — Dott. Arch. G.Guastella
Dott. Ing. A.Pasquinelli — Dott. Ing. M.Pasquinelli
Dott. Ing. A.Bela — Dott. Ing. G.Parente
COOPROGETTI
Dott. Arch. E.A.E.Criniti — Dott. Ing. L.Ragnacci
Dott. Ing. M.Pavolli — Dott. Arch. A.Sirab
Dott. Arch. P.Chiarelli — Archeol. M.G.Liseno
Dott. Ing. D.Pelle
GEOTECHNICAL DESIGN GROUP
Dott. Ing. D.Carlaccini — Dott. Ing. F.Aloe
Dott. Ing. A.Cascone — Dott. Ing. A.Salvemini
Dott. Ing. C.Consorti
ICARIA società di ingegneria
Dott. Ing. V.Rotisciani — Dott. Ing. G.Verrini Supplizi
Dott. Ing. G.Pulli — Dott. Ing. V.Piunno
Dott. Ing. F.Macchioni — Geom. C.Sugaroni
OMNISERVICE INGEGNERIA
Dott. Ing. P.Agnello

IL RESPONSABILE DI PROGETTO:
ORDINE degli INGEGNERI della PROVINCIA di PALERMO
Ing. Giuseppe FALGARES
Settore a) Civile e Ambientale
Sezione A
Provincia di Trapani
A844

PROGETTO INFRASTRUTTURA VIABILITA' SECONDARIA sec. 094 Sezioni trasversali - Tav. 1 di 2

CODICE PROGETTO (PROGETTO / LIV. PROG. / N. PROG.)	NOME FILE	REVISIONE	SCALA:
LO408Z E 2101	S04PS10TRASZ01	B	1:200
	CODICE ELAB. S04PS10TRASZ01		

REV.	DESCRIZIONE	DATA	REDATTO	VERIFICATO	APPROVATO
B	Revisione a seguito di Rapporto di Verifica	Nov 2021	S.Scopetta	F. Durantanti	N.Granieri
A	Emissione	Giu 2021	S.Scopetta	F. Durantanti	N.Granieri