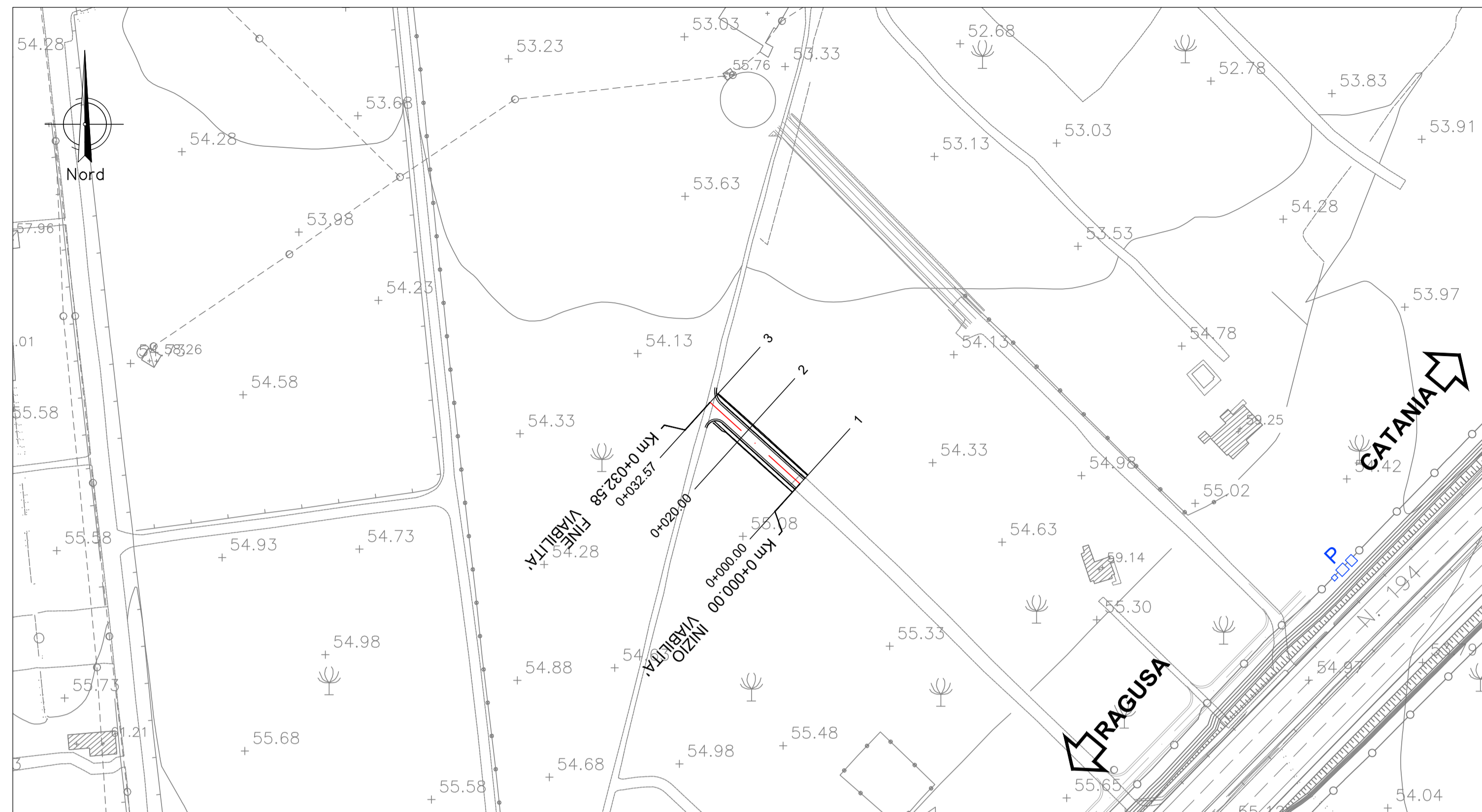
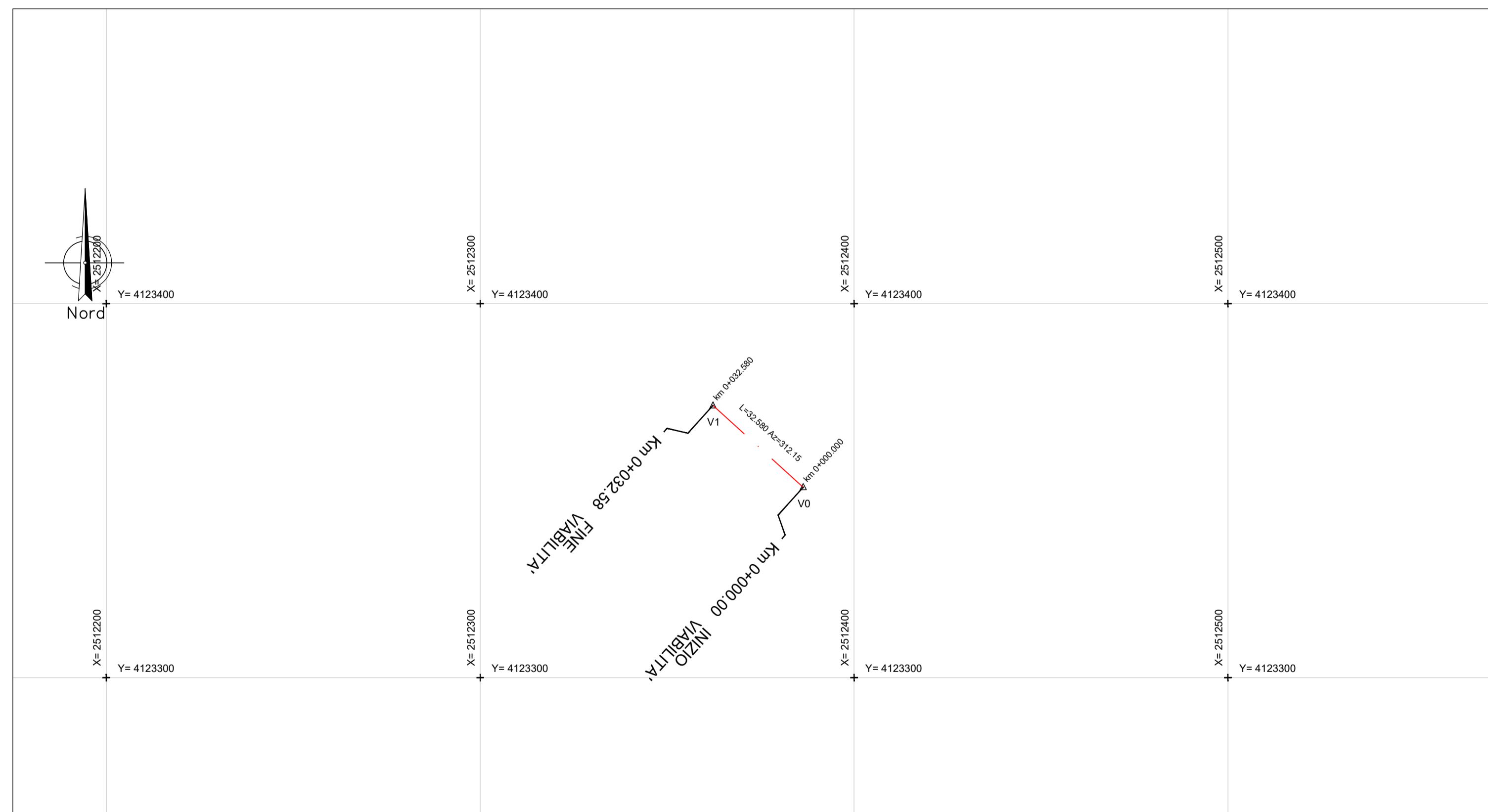


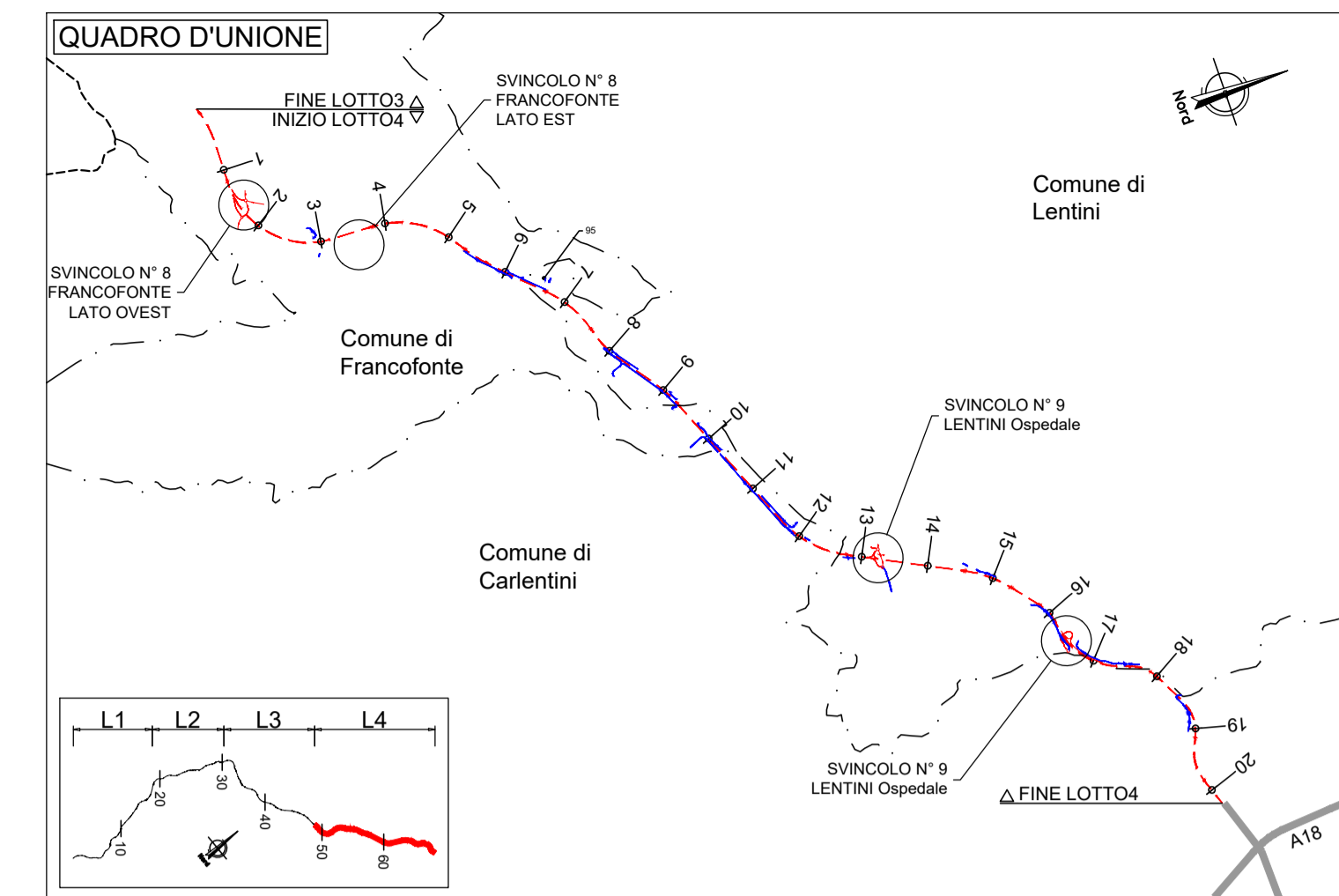
PROFILO - Scala 1:1000 /1:100



PLANIMETRIA DI INQUADRAMENTO - Scala 1:1000



PLANIMETRIA DI TRACCIAMENTO - Scala 1:1000



QUADRO D'UNIONE

Sanas
GRUPPO FS ITALIANI

Direzione Progettazione e Realizzazione Lavori

ITINERARIO RAGUSA-CATANIA
Collegamento viario compreso tra lo Svincolo della S.S. 514 "di Chiaramonte" con la S.S. 115 e lo Svincolo della S.S. 194 "Ragusana"
LOTTO 4 - Dallo svincolo n. 8 "Francofonte" (compreso) allo svincolo della "Ragusana"(escluso)

PROGETTO ESECUTIVO COD. PA898

PROGETTAZIONE: ATI SINTAGMA - GP INGEGNERIA - COOPROGETTI - GDG - ICARIA - OMNISERVICE

PROGETTISTA RESPONSABILE DELL'INTEGRAZIONE DELLE PRESTAZIONI SPECIALISTICHE:
Dott. Ing. Nando Granieri
Ordine degli Ingegneri della Prov. di Perugia n° A351

MANDATARIA:
Sintagma
Dott. Ing. N. Granieri
Dott. Ing. F. Durastanti
Dott. Ing. V. Truffini
Dott. Arch. A. Braschini
Dott. Ing. L. Nanni

MANDANTI:
GP Ingegneria
Dott. Ing. G. Guiducci
Dott. Arch. A. Signorini
Dott. Geol. E. Maccatelli
Dott. Ing. A. Bela
Dott. Arch. E. A. E. Crivelli
Dott. Ing. M. Panfili
Dott. Arch. P. Orselli
Dott. Ing. D. Pelle
Cooprotti
Dott. Ing. D. Caraccioli
Dott. Ing. S. Sassoni
Dott. Ing. C. Consorti
ICARIA
Dott. Ing. V. Rotisciani
Dott. Ing. G. Paldi
Dott. Ing. F. Macchioni
OMNISERVICE
Dott. Ing. P. Agnello

IL GEOLOGO:
Dott. Geol. Giorgio Cerquiglini
Ordine dei Geologi della Regione Umbria n° 108

IL COORDINATORE PER LA SICUREZZA IN FASE DI PROGETTAZIONE:
Dott. Ing. Filippo Pambianco
Ordine degli Ingegneri della Provincia di Perugia n° A1373

IL RESPONSABILE DEL PROCEDIMENTO:
Dott. Ing. Luigi Mupo

PROGETTO INFRASTRUTTURA VIABILITA' SECONDARIA sec. 095
Planimetria di progetto - Planimetria di Tracciamento e Profilo longitudinale

CODICE PROGETTO	NO. FILE	REVISIONE	SCALA:
PROGETTO	LEV. PROG. N. PROG.		
LO408Z	E 2101		
ELAB.	S04PS11TRADI01	B	1:1000-1:1000-1:1000

REV.	DESCRIZIONE	DATA	REDATTO	VERIFICATO	APPROVATO
B	Revisione a seguito di Rapporto di Verifica	Nov 2021	S.Scopetta	F. Durastanti	N.Granieri
A	Emissione	Giù 2021	S.Scopetta	F. Durastanti	N.Granieri

REV.	DESCRIZIONE	DATA	REDATTO	VERIFICATO	APPROVATO
B	Revisione a seguito di Rapporto di Verifica	Nov 2021	S.Scopetta	F. Durastanti	N.Granieri
A	Emissione	Giù 2021	S.Scopetta	F. Durastanti	N.Granieri