PROFILO SEC_95
SEZIONE 1
PROGRESSIVA 0.00

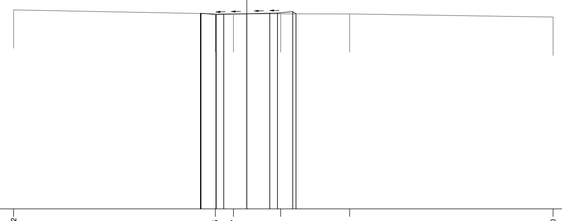

42
200
200

PROGRESSIVE TERRENO	-15.22	-2.05	-0.87	2.22	6.72	20.00
PARZIALI TERRENO	13.17	1.18	3.09	4.50	13.28	
QUOTE TERRENO	54.99	54.74	54.74	54.74	54.73	54.52

PROGRESSIVE PROGETTO	-3.02 -3.00 -3.00 -3.00	-2.00 -2.00 -2.00 -1.50	0.00	1.50 2.00 2.00 3.21														
PARZIALI PROGETTO	0.02 0.00 0.00 0.50	1.50	1.50	0.50 0.77	1.00	0.21												
QUOTE PROGETTO	54.76 54.76 54.77 54.77 54.77	54.69 54.69 54.70 54.74	54.74	54.78 54.79 54.80 54.74														

PROFILO SEC_95
SEZIONE 3
PROGRESSIVA 32.57

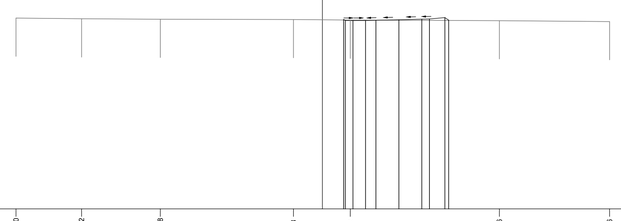

42
200
200

PROGRESSIVE TERRENO	-20.00	-15.72	-10.58	-1.88	1.82	11.56	18.76	
PARZIALI TERRENO	4.28	5.14	8.70	3.70	9.74	7.20		
QUOTE TERRENO	54.46	54.41	54.39	54.37	54.33	54.29	54.23	

PROGRESSIVE PROGETTO	-3.81 -3.50 -3.00 -2.17 -2.17 -1.50	0.00	1.50 2.00 3.00 3.25															
PARZIALI PROGETTO	0.11 0.50 0.83 0.67	1.50	1.50	0.50 0.50	1.00	0.25												
QUOTE PROGETTO	54.37 54.30 54.30 54.29 54.31	54.35	54.39 54.40 54.49 54.32															

PROFILO SEC_95
SEZIONE 2
PROGRESSIVA 20.00

S	STERRO	m^3	1.69
a	BONIFICA	m	6.91
b	SCOTICO	m	6.91
st	MISTO STABILIZZATO	m	5.01
v	VEGETALE	m	2.46

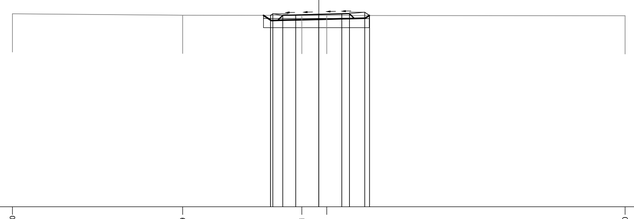

42
200
200

PROGRESSIVE TERRENO	-20.00	-8.89	-1.11	0.52	20.00
PARZIALI TERRENO	11.11	7.78	1.63	19.48	
QUOTE TERRENO	54.61	54.51	54.50	54.50	54.47

PROGRESSIVE PROGETTO	-3.10 -3.00 -2.35 -1.50	0.00	1.50 2.00 3.00 3.33															
PARZIALI PROGETTO	0.10 0.65 0.85 0.67	1.50	1.50	0.50 0.33	1.00	0.37												
QUOTE PROGETTO	54.60 54.60 54.50 54.53	54.56	54.60 54.61 54.70 54.49															

anas
GRUPPO FS ITALIANE

Direzione Progettazione e Realizzazione Lavori

ITINERARIO RAGUSA-CATANIA

Collegamento viario compreso tra lo Svincolo della S.S. 514 "di Chiaramonte" con la S.S. 115 e lo Svincolo della S.S. 194 "Ragusana"

LOTTO 4 - Dallo svincolo n. 8 "Francofonte" (compreso) allo svincolo della "Ragusana"(escluso)

PROGETTO ESECUTIVO

COD. PA898

PROGETTAZIONE: ATI SINTAGMA - GP INGEGNERIA - COOPROGETTI -GDG - ICARIA - OMNISERVICE

PROGETTISTA RESPONSABILE DELL'INTEGRAZIONE DELLE PRESTAZIONI SPECIALISTICHE:
Dott. Ing. Nando Granieri
Ordine degli Ingegneri della Prov. di Perugia n° A351

INGEGNERI DELLA PROVINCIA DI PERUGIA
ORDINE
Sezione A
DOTTORE INGEGNERE
NANDO GRANIERI
SETTORE CIVILE E AMBIENTALE
SETTORE INDUSTRIALE
SETTORE DELL'INFORMAZIONE

IL GEOLOGO:
Dott. Geol. Giorgio Cerquiglini
Ordine dei Geologi della Regione Umbria n° 108

IL COORDINATORE PER LA SICUREZZA IN FASE DI PROGETTAZIONE:
Dott. Ing. Filippo Pambianco
Ordine degli Ingegneri della Provincia di Perugia n° A1373

VISTO IL RESPONSABILE DEL PROCEDIMENTO
Dott. Ing. Luigi Mupo

IL GRUPPO DI PROGETTAZIONE:

MANDATARIA:
Sintagma
Dott. Ing. N.Granieri, Dott. Ing. F.Durastanti, Dott. Ing. V.Truffini, Dott. Arch. A.Bracchini, Dott. Ing. L.Nani, Dott. Ing. M.Abram, Dott. Ing. F.Pambianco, Dott. Ing. M.Briganti Botta, Dott. Ing. L.Gagliardini, Dott. Geol. G.Cerquiglini

MANDANTI:
GPI INGEGNERIA
Dott. Ing. G.Guiducci, Dott. Ing. A.Signorelli, Dott. Ing. E.Moscatelli, Dott. Ing. A.Belà, Dott. Ing. G.Lucibello, Dott. Arch. G.Guastella, Dott. Geol. M.Leonardi, Dott. Ing. G.Parente
COOPROGETTI
Dott. Arch. E.A.E.Crimi, Dott. Ing. M.Panfili, Dott. Arch. P.Ghirelli, Dott. Ing. D.Pelle, Dott. Ing. L.Ragnacci, Dott. Arch. A.Strati, Archeol. M.G.Liseno
GEOTECHNICAL DESIGN GROUP
Dott. Ing. D.Cartaccini, Dott. Ing. S.Sacconi, Dott. Ing. C.Consorti, Dott. Ing. F.Aloe, Dott. Ing. A.Salvemini
ICARIA società di ingegneria
Dott. Ing. V.Rotisciani, Dott. Ing. G.Pulli, Dott. Ing. F.Macchioni, Dott. Ing. G.Verini Supplizi, Dott. Ing. V.Piunno, Geom. C.Sugaroni
OMNISERVICE ENGINEERING
Dott. Ing. P.Agnello

IL RESPONSABILE DI PROGETTO:
ORDINE DEGLI INGEGNERI DELLA PROVINCIA DI TERNI
INGEGNERE
Fabrizio DURASTANTI
Settore Civile e Ambientale
Settore Industriale
Settore dell'Informazione
A 844
Provincia di TERNI

PROGETTO INFRASTRUTTURA
VIABILITA' SECONDARIA sec. 095
Sezioni trasversali

CODICE PROGETTO (PROGETTO / LIV. PROG. / N. PROG.)	NOME FILE	REVISIONE	SCALA:
LO408Z E 2101	S04PS11TRASZ01B CODICE ELAB. S04PS11TRASZ01	B	1:200

REV.	DESCRIZIONE	DATA	REDATTO	VERIFICATO	APPROVATO
B	Revisione a seguito di Rapporto di Verifica	Nov 2021	S.Scopetta	F. Durastanti	N.Granieri
A	Emissione	Giu 2021	S.Scopetta	F. Durastanti	N.Granieri