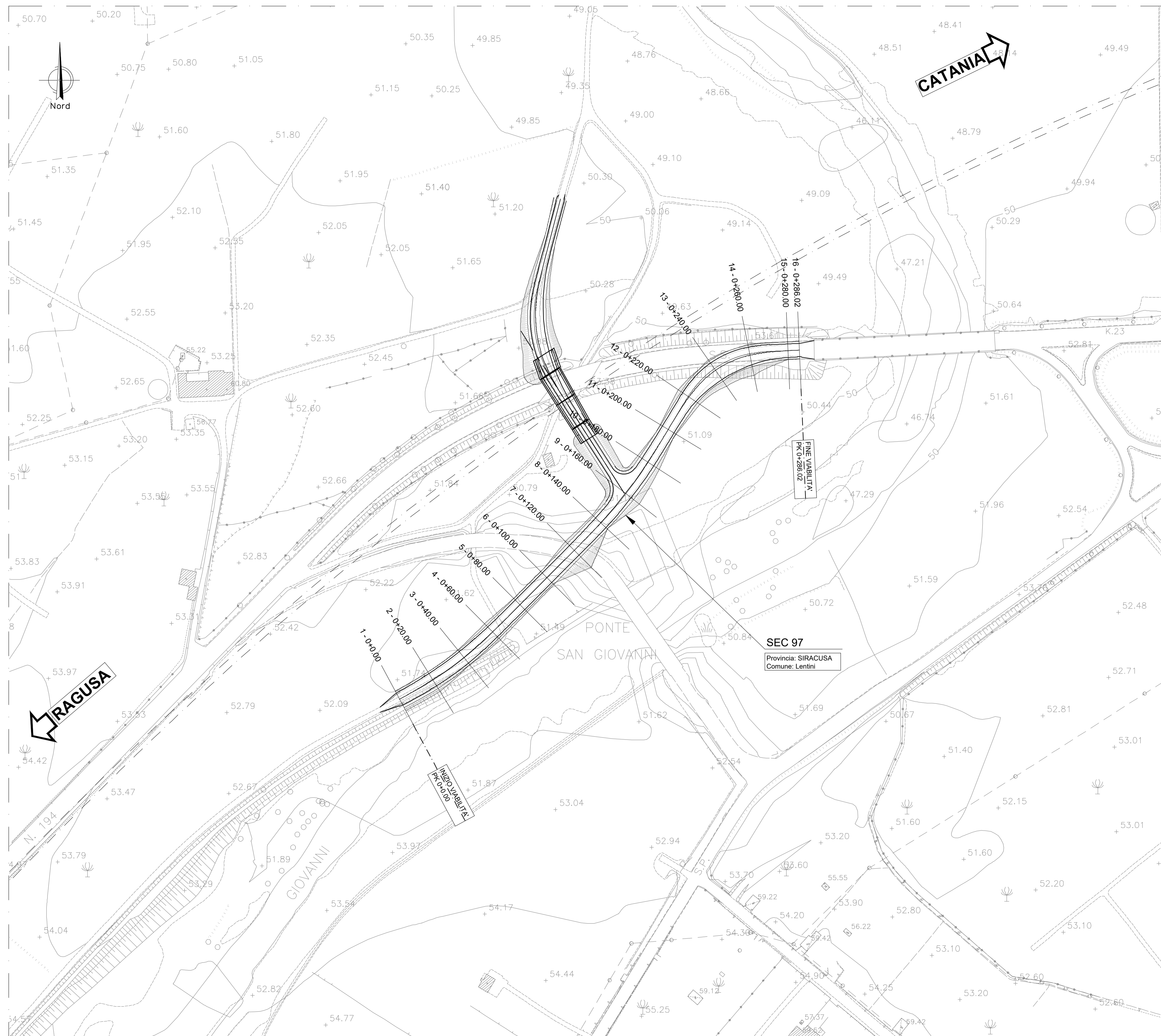
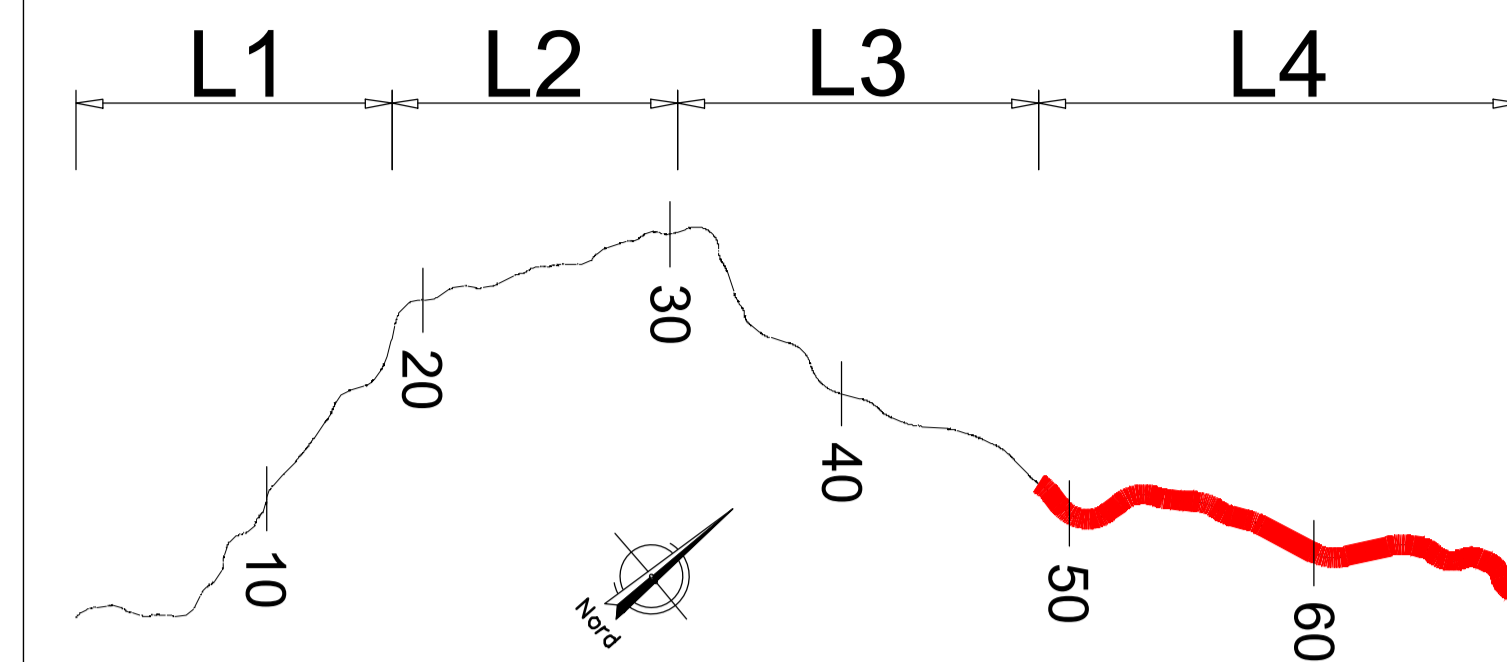


PLANIMETRIA DI PROGETTO  
Scala 1:1000



QUADRO D'UNIONE - INDIVIDUAZIONE LOTTO 4  
KEYPLAN - INDIVIDUAZIONE SEC. 97



Direzione Progettazione e Realizzazione Lavori

**ITINERARIO RAGUSA-CATANIA**  
Collegamento viario compreso tra lo Svincolo della S.S. 514 "di Chiaromonte" con la S.S. 115 e lo Svincolo della S.S. 194 "Ragusana"  
LOTTO 4 - Dallo svincolo n. 8 "Francofonte" (compreso) allo svincolo della "Ragusana"(escluso)

PROGETTO ESECUTIVO COD. PA898

PROGETTAZIONE: ATI SINTAGMA - GP INGEGNERIA - COOPROGETTI -GDG - ICARIA - OMNISERVICE

PROGETTISTA RESPONSABILE DELL'INTEGRAZIONE DELLE PRESTAZIONI  
SPECIALISTICHE:  
Dott. Ing. Nando Granieri  
Ordine degli ingegneri della Prov. di Perugia n° A351



IL GRUPPO DI PROGETTAZIONE:  
MANDATARIA:  
Sintagma  
Dott. Ing. N. Granieri  
Dott. Ing. F. Durastanti  
Dott. Arch. V. Truffini  
Dott. Arch. A. Braccini  
Dott. Ing. L. Nani

MANDANTI:  
GP INGEGNERIA  
Dott. Ing. G. Guadagni  
Dott. Ing. A. Signorini  
Dott. Ing. E. Maccacelli  
Dott. Ing. A. Bella


IL GEOLOGO:  
Dott. Geol. Giorgio Ceruglini  
Ordine dei Geologi della Regione Umbria n° 108

Dott. Arch. E.A.E. Crimi  
Dott. Arch. M. Parenti  
Dott. Arch. P. Ghirelli  
Dott. Ing. D. Piore

IL COORDINATORE PER LA SICUREZZA IN FASE DI PROGETTAZIONE:  
Dott. Ing. Filippo Pambianco  
Ordine degli Ingegneri della Provincia di Perugia n° A1373

Dott. Ing. S. Sacconi  
Dott. Ing. C. Consenti  
Dott. Ing. V. Rotisciani  
Dott. Ing. G. Pulli  
Dott. Ing. F. Marchionni

VISTO IL RESPONSABILE DEL PROCEDIMENTO  
Dott. Ing. Luigi Mupo



**PROGETTO INFRASTRUTTURA**  
**VIABILITA' SECONDARIA sec. 097**  
Planimetria di progetto

CODICE PROGETTO		NOME FILE		REVISIONE	SCALA:
PROGETTO	LV. PROG.	N. PROG.	S04PS13TRAPP01A	A	1:1000
LO408Z	E	2101	CODICE ELAB.		
			S04PS13TRAPP01		

A	Emissione	Giù 2021	L.Paccoselli	F. Durastanti	N. Granieri
REV.	DESCRIZIONE	DATA	REDATTO	VERIFICATO	APPROVATO