

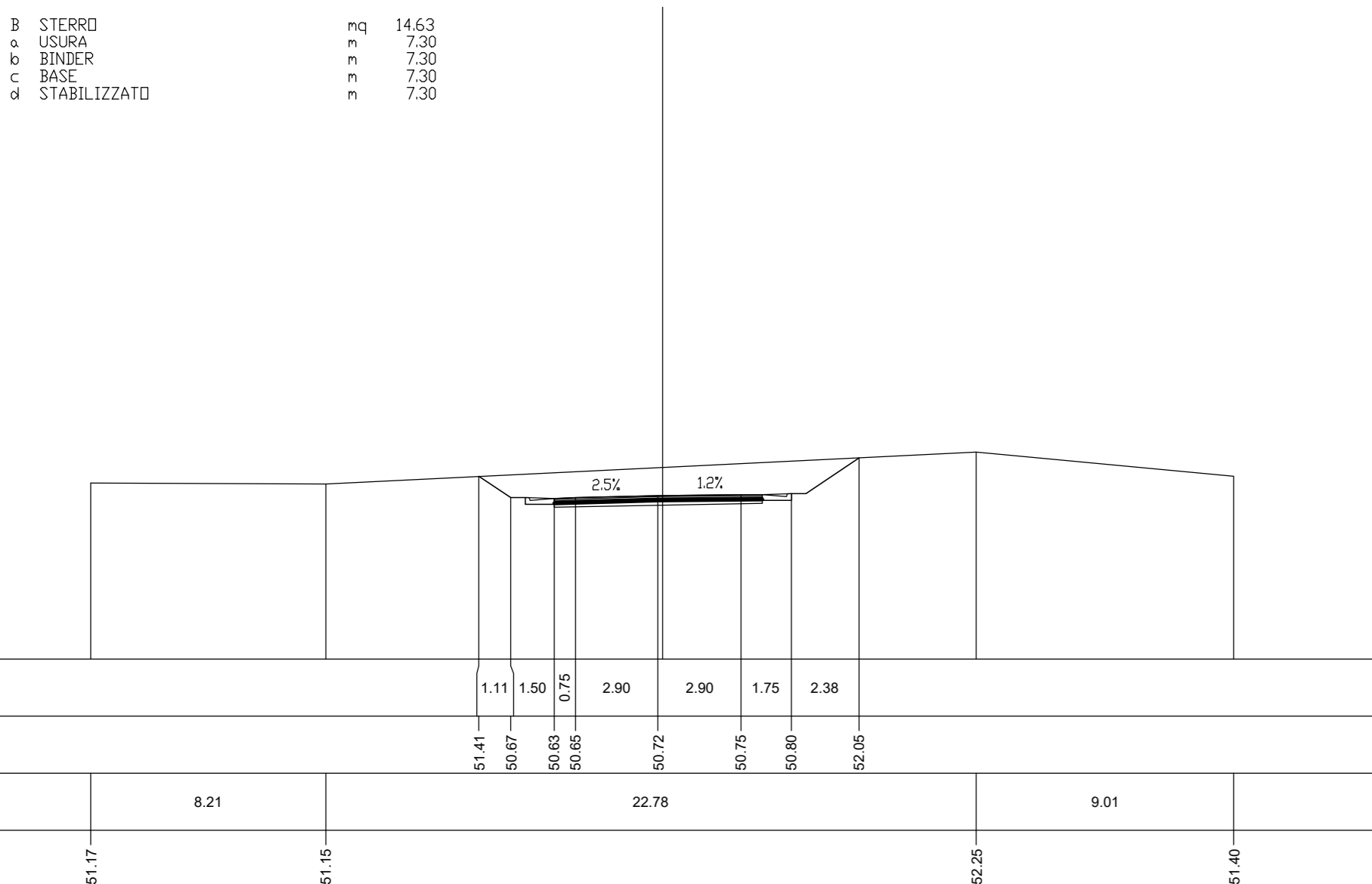
SEZIONI TRASVERSALI

Scala 1:200

ASSE Sec 97
SEZIONE 10
PROGRESSIVA 180.00

- B STERZO
- a USURA
- b BINDER
- c BASE
- d STABILIZZATO

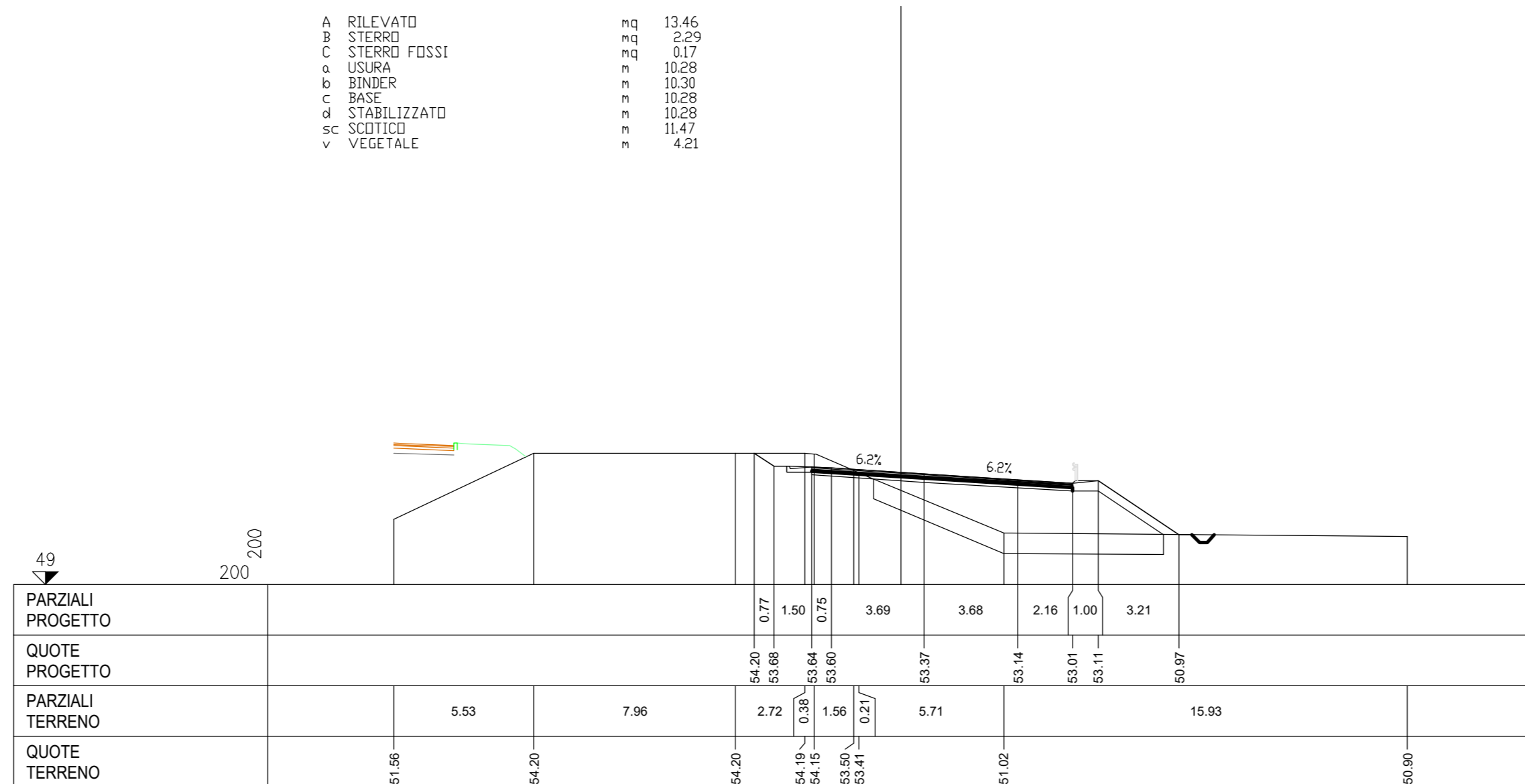
- 1463
- 730
- 730
- 730
- 730



ASSE Sec 97
SEZIONE 13
PROGRESSIVA 240.00

- A RILEVATO
- B STERZO
- c STERZO FOSSI
- e SODRA
- b BINDER
- a BASE
- d STABILIZZATO
- h COTTOLI
- v VEGETALE

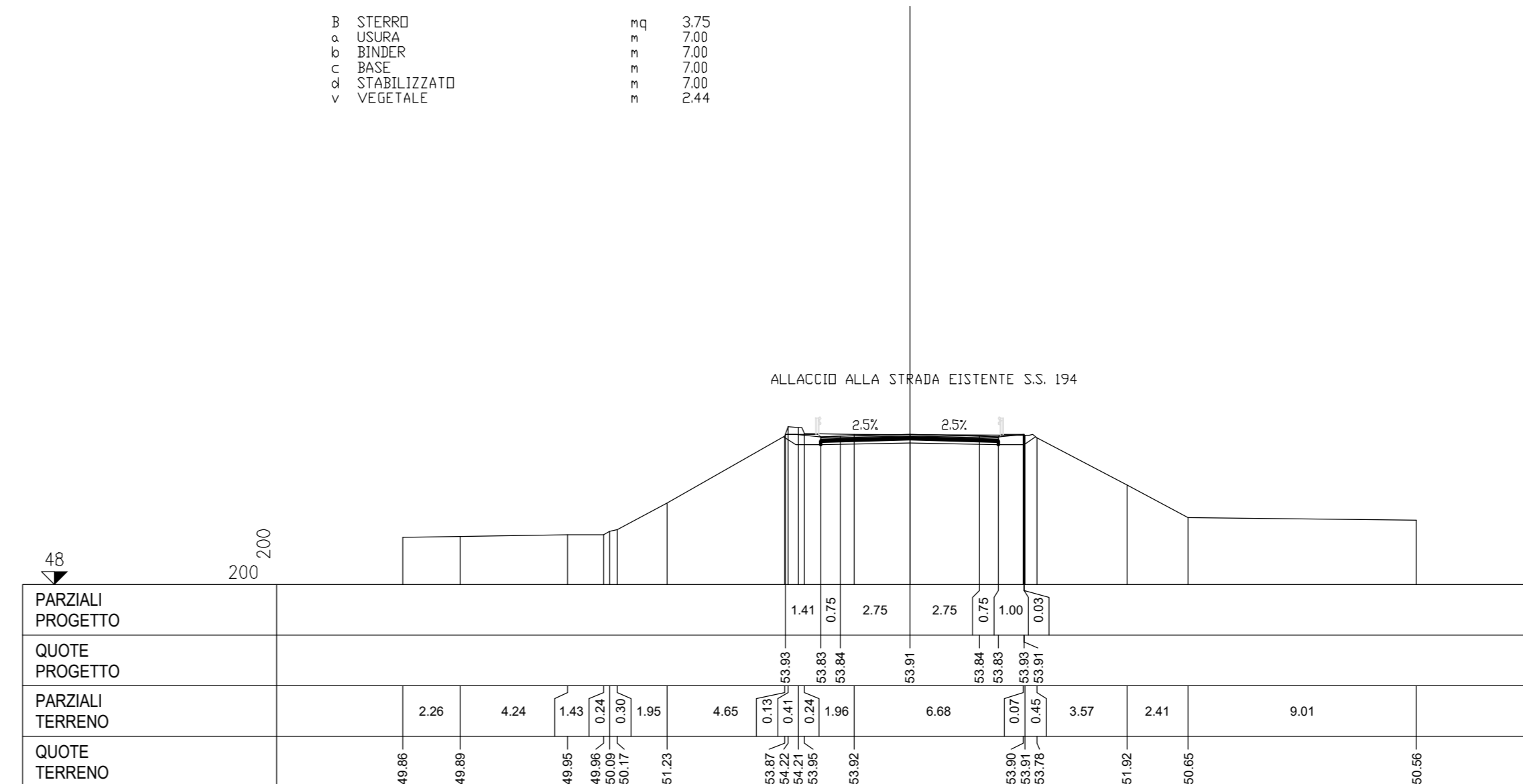
- 1346
- 329
- 517
- 1030
- 1030
- 1029
- 1147
- 4.81



ASSE Sec 97
SEZIONE 16
PROGRESSIVA 286.02

- B STERZO
- a USURA
- b BINDER
- c BASE
- d STABILIZZATO
- v VEGETALE

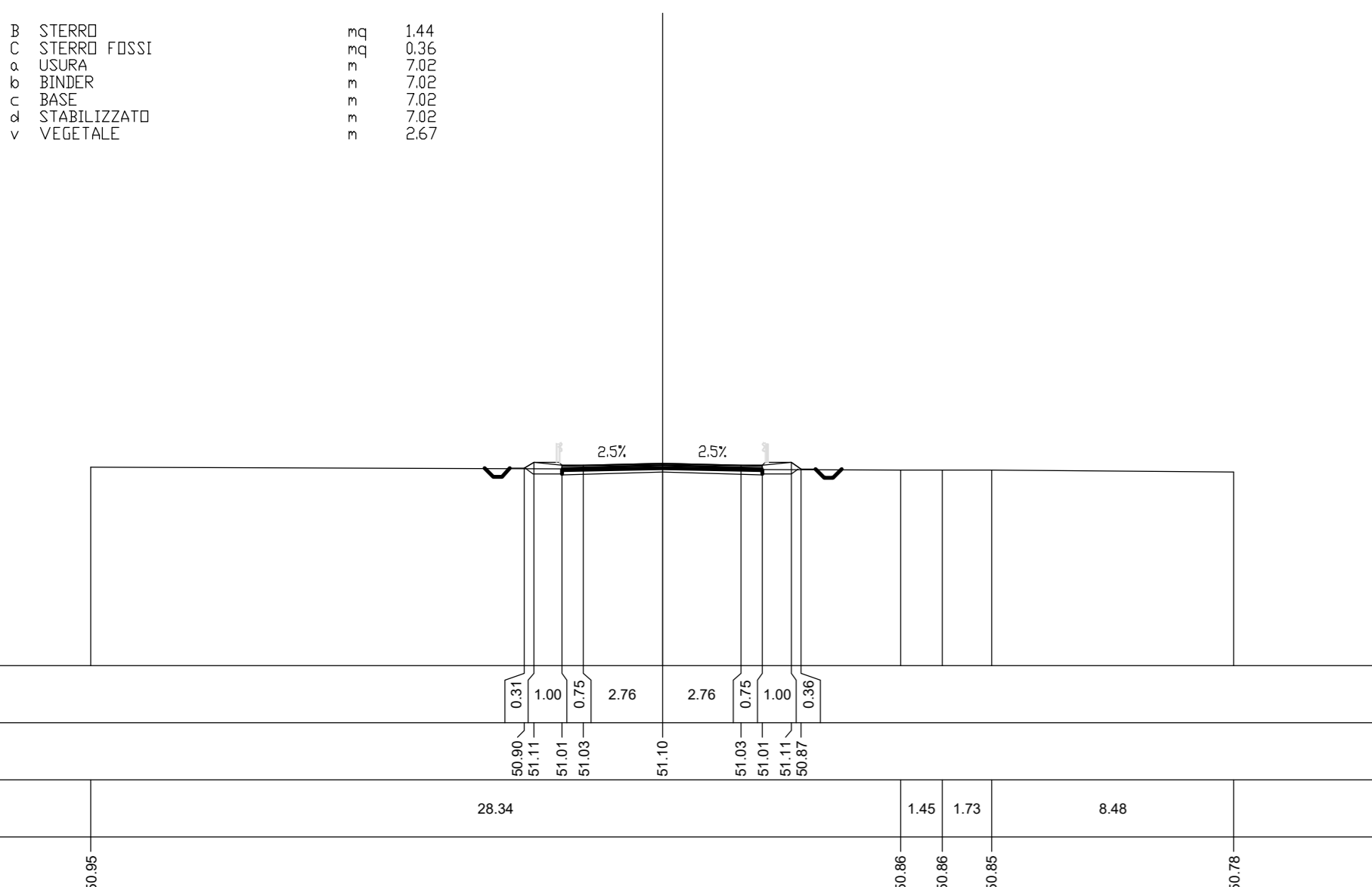
- 375
- 728
- 730
- 730
- 730
- 2.44



ASSE Sec 97
SEZIONE 11
PROGRESSIVA 200.00

- B STERZO
- a USURA
- b BINDER
- c BASE
- d STABILIZZATO
- v VEGETALE


- 144
- 730
- 730
- 730
- 730
- 2.67



ASSE Sec 97
SEZIONE 14
PROGRESSIVA 260.00

- A RILEVATO
- B STERZO
- c STERZO FOSSI
- e SODRA
- b BINDER
- a BASE
- d STABILIZZATO
- h COTTOLI
- v VEGETALE

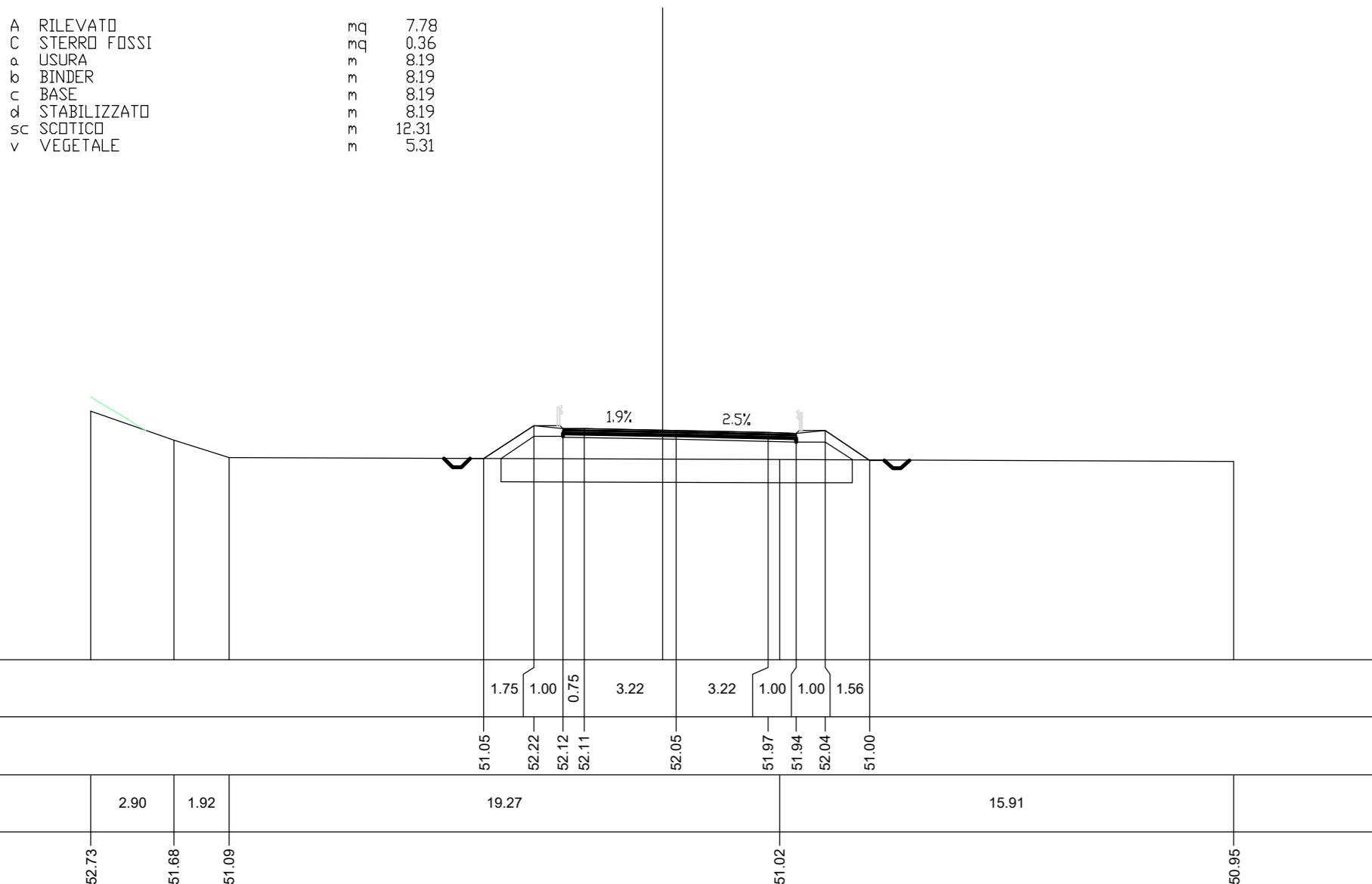
- 273
- 730
- 517
- 929
- 929
- 927
- 5.69
- 7.01



ASSE Sec 97
SEZIONE 12
PROGRESSIVA 220.00

- A RILEVATO
- B STERZO
- a USURA
- b BINDER
- c BASE
- d STABILIZZATO
- h COTTOLI
- v VEGETALE

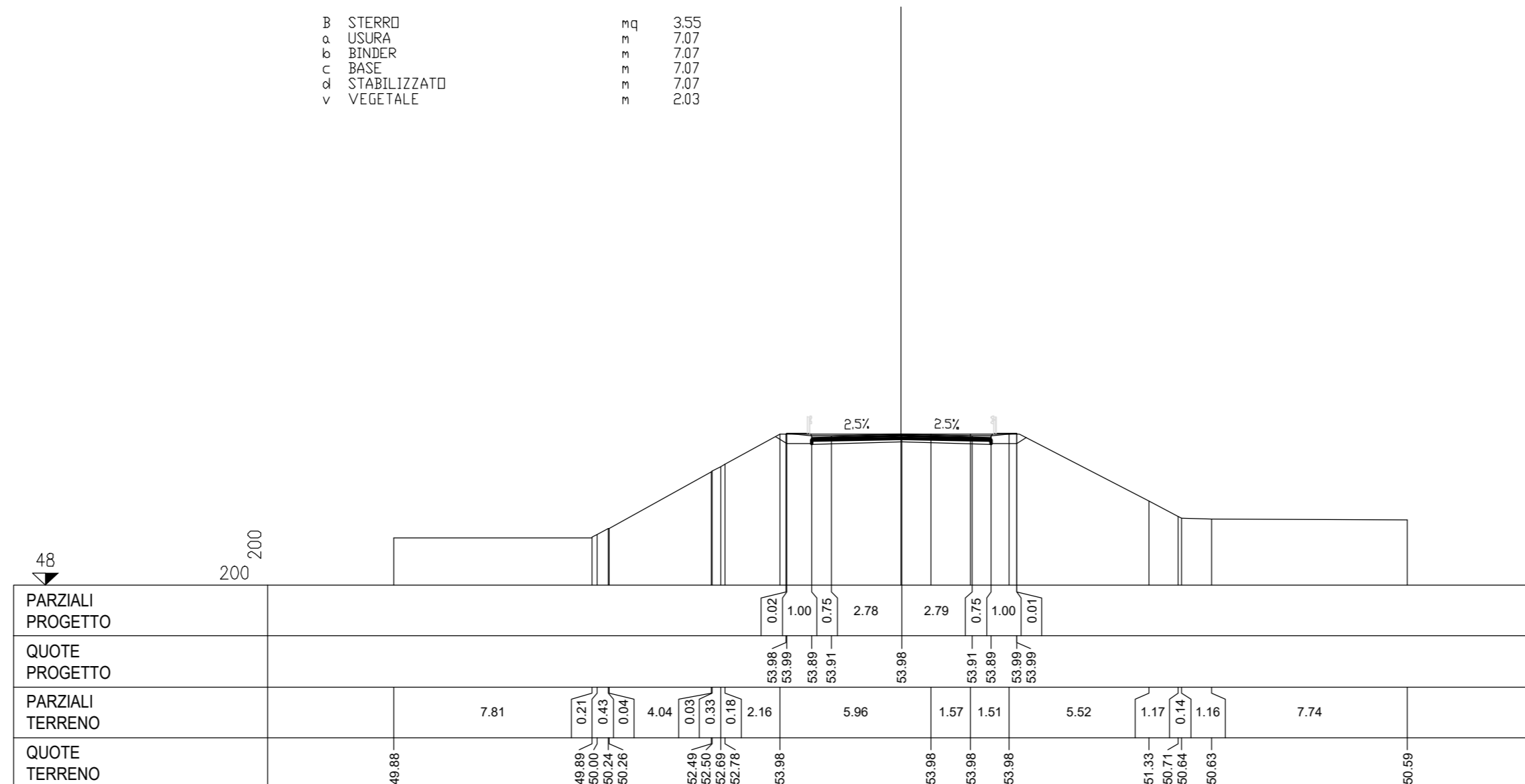
- 778
- 836
- 819
- 819
- 819
- 5.31



ASSE Sec 97
SEZIONE 15
PROGRESSIVA 280.00

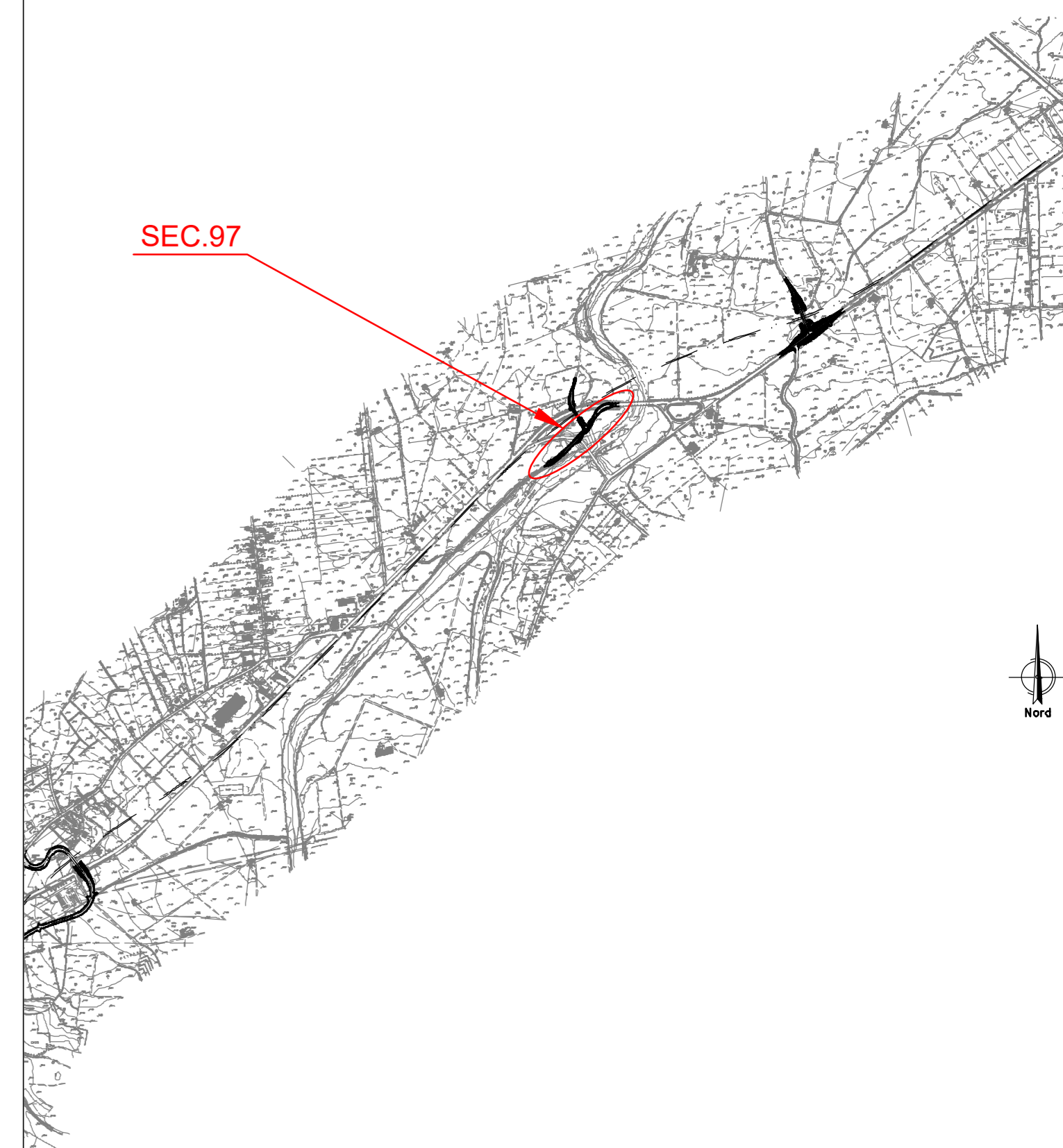
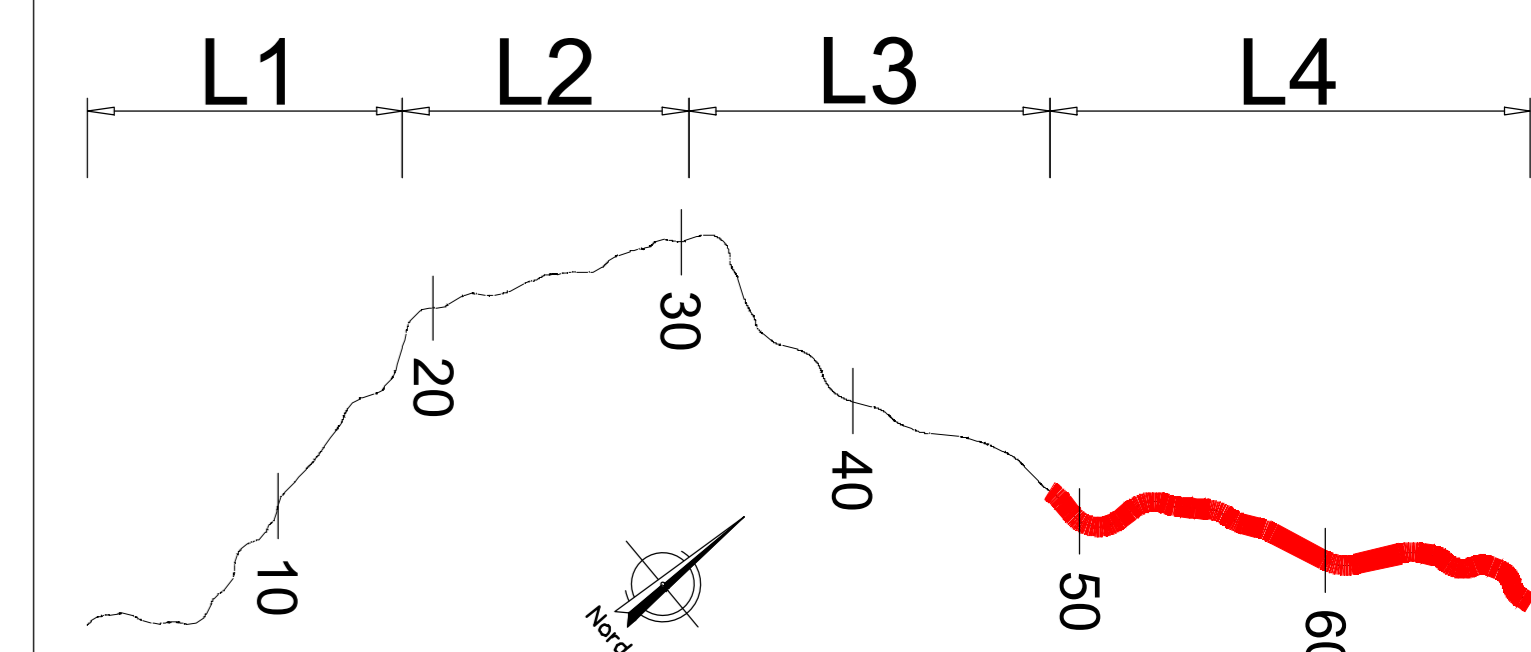
- B STERZO
- a USURA
- b BINDER
- c BASE
- d STABILIZZATO
- v VEGETALE

- 335
- 737
- 737
- 737
- 737
- 2.03



QUADRO D'UNIONE - INDIVIDUAZIONE LOTTO 4

KEYPLAN - INDIVIDUAZIONE SEC. 97



sanas
GRUPPO FS ITALIANE

Direzione Progettazione e Realizzazione Lavori

ITINERARIO RAGUSA-CATANIA
Collegamento viario compreso tra lo Svincolo della S.S. 514 "di Chiaramonte" con la S.S. 115 e lo Svincolo della S.S. 194 "Ragusana"
LOTTO 4 - Dallo svincolo n. 8 "Francofonte" (compreso) allo svincolo della "Ragusana" (escluso)

PROGETTO ESECUTIVO COD: PA898

PROGETTAZIONE: ATI SINTAGMA - GP INGEGNERIA - COOPROGETTI-GDG-ICARIA - OMNISERVICE

PROGETTISTA RESPONSABILE DELL'INTEGRAZIONE DELLE PRESTAZIONI SPECIALISTICHE:
Dott. Ing. Nando Granieri
Ordine degli Ingegneri della Prov. di Perugia n° A331

IL GRUPPO DI PROGETTAZIONE:
SINTAGMA
Dott. Ing. N. Granieri
Dott. Ing. F. Durantoni
Dott. Ing. A. Di Stefano
Dott. Ing. A. Biondini
Dott. Ing. L. Gigliardi
Dott. Ing. G. Carlucci

MANDANTI:
Dott. Ing. G. Duranti
Dott. Ing. A. Sgorvelli
Dott. Ing. M. Marretti
Dott. Arch. E. A.E. Crini
Dott. Arch. F. Di Stefano
Dott. Ing. G. Pini

IL GEOLOGO:
Dott. Geol. Giorgio Capughini
Ordine dei Geologi della Regione Umbra n° 108

IL COORDINATORE PER LA SICUREZZA IN FASE DI PROGETTAZIONE:
Dott. Ing. Filippo Farnabanco
Ordine degli Ingegneri della Provincia di Perugia n° A1373

IL RESPONSABILE DEL PROCEDIMENTO:
Dott. Ing. Luigi Mupo

PROGETTO INFRASTRUTTURA VIABILITA' SECONDARIA sec. 097
Sezioni trasversali - Tav. 2 di 2

CODICE PROGETTO	LV. PROG.	N. PROG.	SCALA	REVISIONE	SCALA:
LQ408Z	E	2101	1:200	B	1:200
PROGETTO	LV. PROG.	N. PROG.	SCALA	REVISIONE	SCALA:
LQ408Z	E	2101	1:200	B	1:200

REV.	DESCRIZIONE	DATA	REDATTO	VERIFICATO	APPROVATO
B	Revisione a seguito di Rapporto di Verifica	Nov 2021	L.Picchioli	F. Durantoni	N.Granieri
A	Emissione	Ott 2021	L.Picchioli	F. Durantoni	N.Granieri