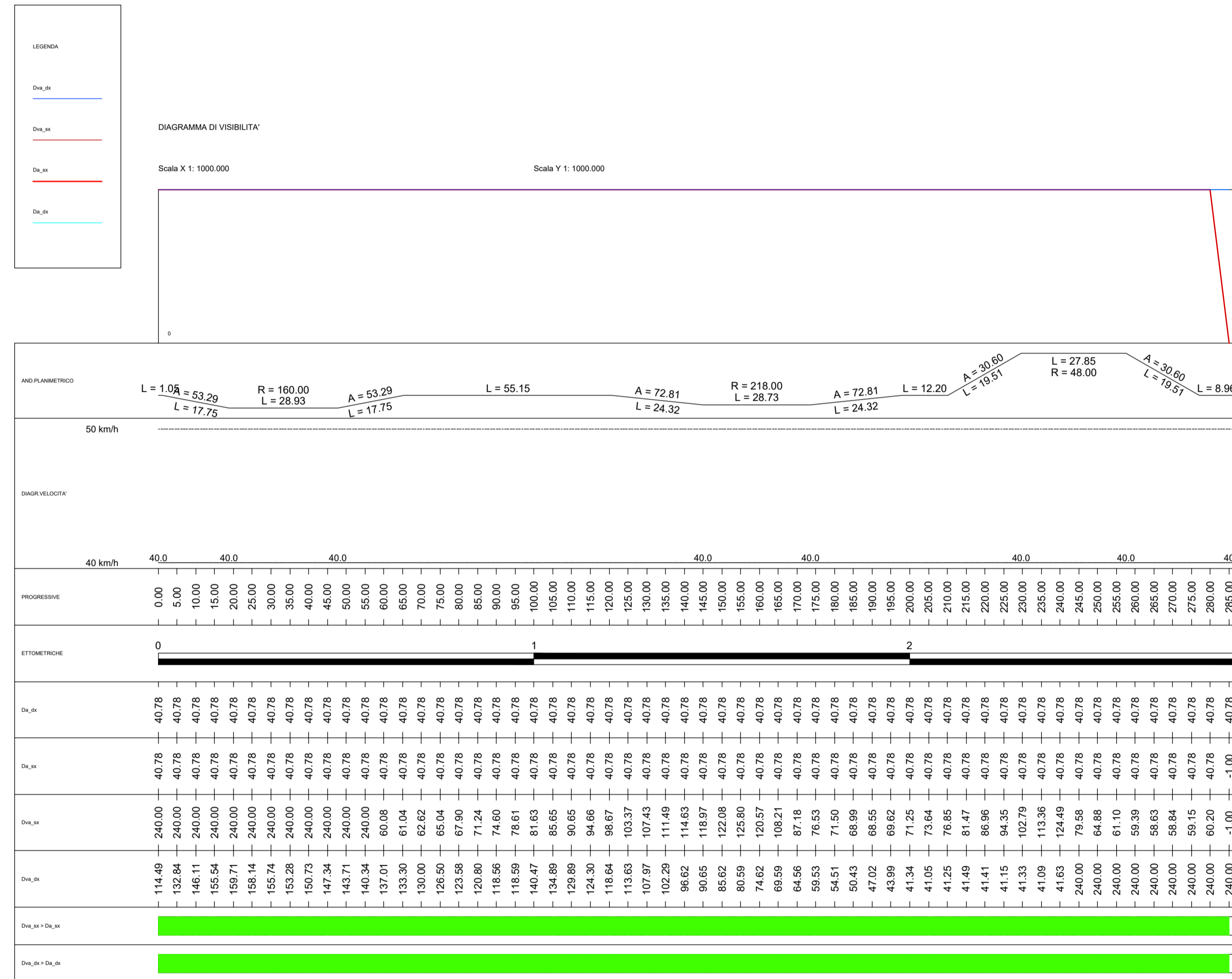
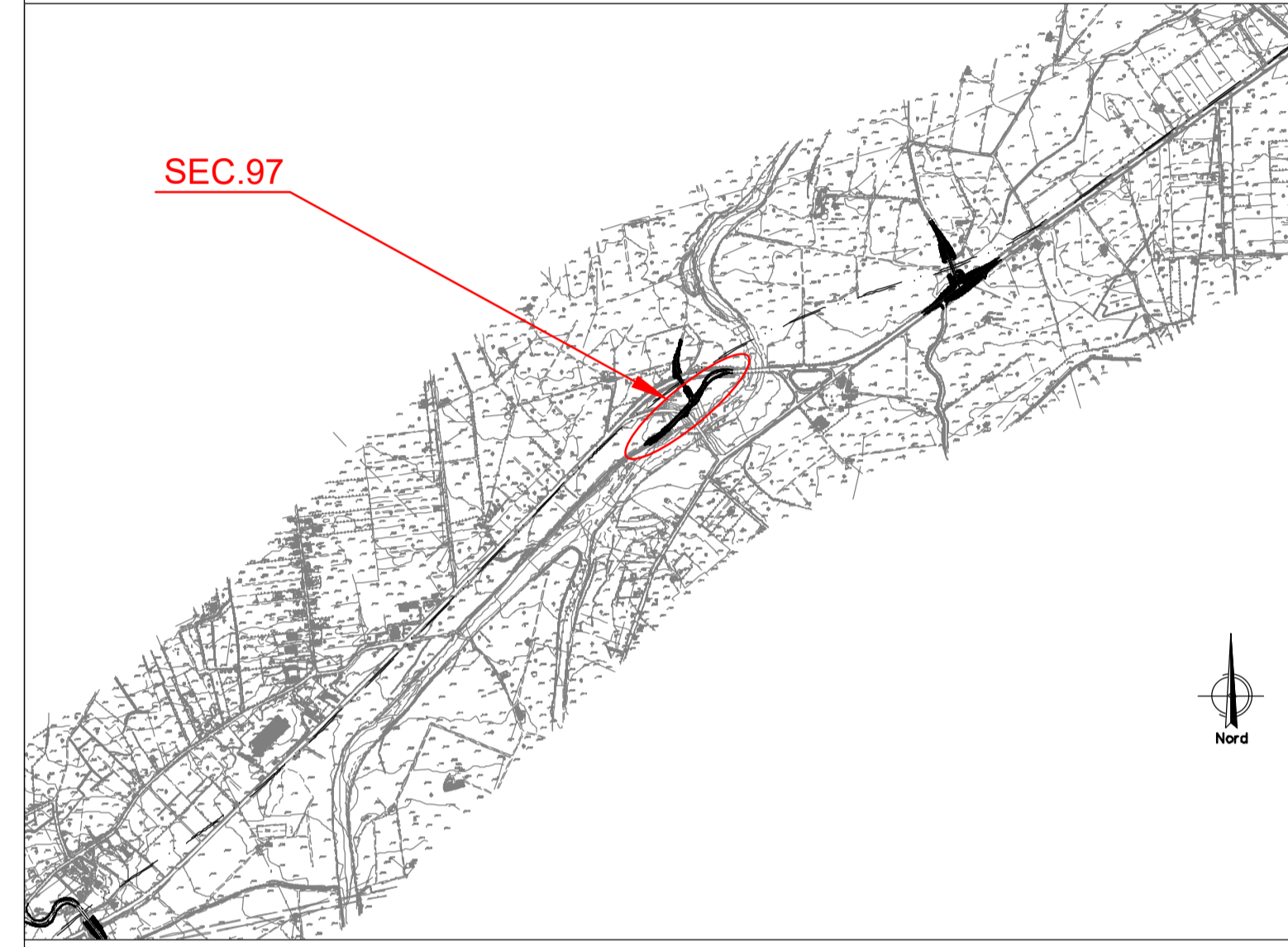
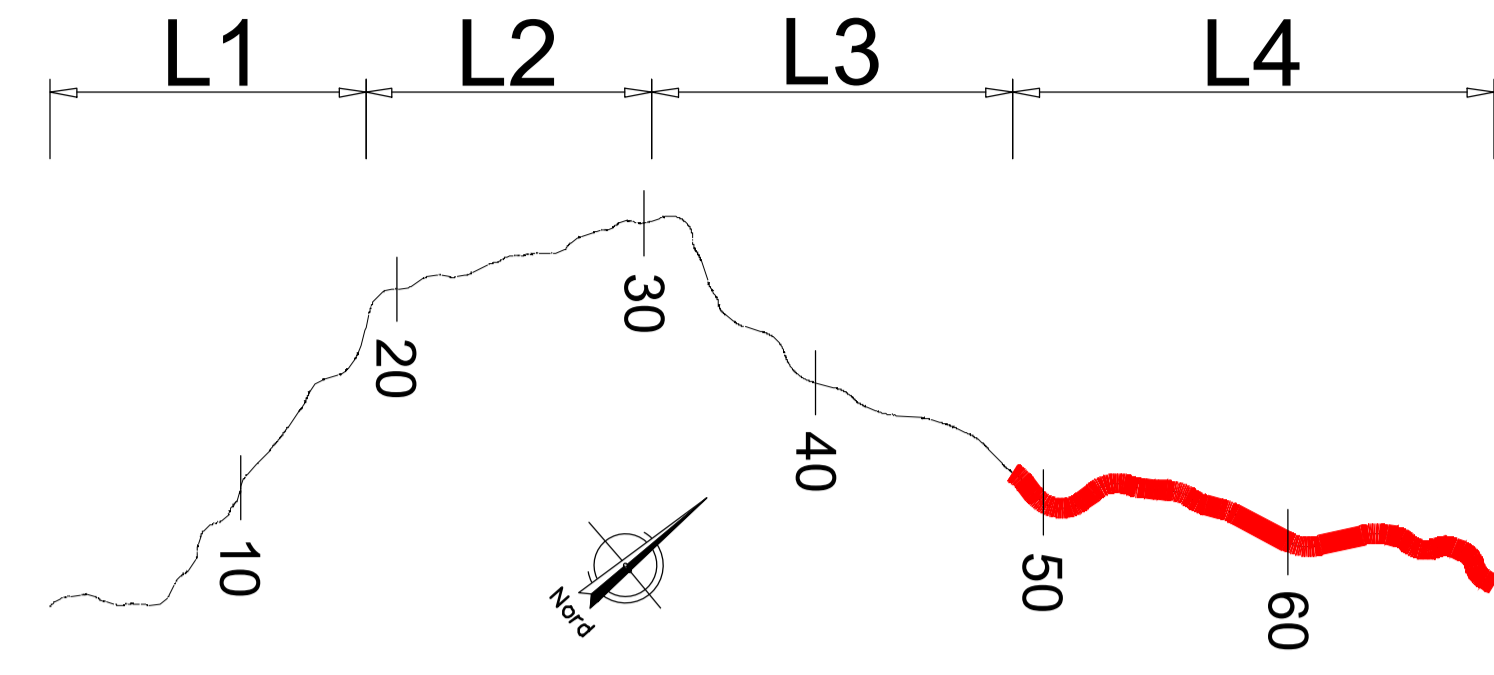


DIAGRAMMI DI VELOCITA' E VISIBILITA'  
Scala 1:1000



QUADRO D'UNIONE - INDIVIDUAZIONE LOTTO 4  
KEYPLAN - INDIVIDUAZIONE SEC. 97



Direzione Progettazione e Realizzazione Lavori

**ITINERARIO RAGUSA-CATANIA**  
Collegamento viario compreso tra lo Svincolo della S.S. 514 "di Chiaramonte" con la S.S. 115 e lo Svincolo della S.S. 194 "Ragusana"  
LOTTO 4 - Dallo svincolo n. 8 "Francofonte" (compreso) allo svincolo della "Ragusana"(escluso)

**PROGETTO ESECUTIVO** COD. PA898

PROGETTAZIONE: ATI SINTAGMA - GP INGEGNERIA - COOPROGETTI - GDG - ICARIA - OMNISERVICE

<b>PROGETTISTA RESPONSABILE DELL'INTEGRAZIONE DELLE PRESTAZIONI</b> SPECIALISTICHE: Dott. Ing. Nando Granieri Ordine degli Ingegneri della Prov. di Perugia n° A351	<b>IL GRUPPO DI PROGETTAZIONE:</b> MANDATARIA: Dott. Ing. N. Granieri Dott. Ing. F. Durastanti Dott. Ing. V. Truffini Dott. Arch. A. Bracchini Dott. Ing. L. Nani Dott. Ing. M. Abram Dott. Ing. F. Fiambranco Dott. Ing. M. Briganti Botta Dott. Ing. L. Cagliardini Dott. Geol. G. Cerugolini
<b>IL GEOLOGO:</b> Dott. Geol. Giorgio Cerugolini Ordine dei Geologi della Regione Umbria n° 108	MANDANTI: Dott. Ing. G. Guadagni Dott. Ing. A. Signorelli Dott. Ing. E. Maccacelli Dott. Ing. A. Bella Dott. Arch. E. A. E. Crimi Dott. Arch. M. Pirelli Dott. Arch. P. Ghirelli Dott. Ing. D. Pella Dott. Ing. D. Caracciolo Dott. Ing. S. Sacconi Dott. Ing. C. Consenti Dott. Ing. V. Rotisciani Dott. Ing. G. Pulli Dott. Ing. F. Marchionni Dott. Ing. P. Agnello Dott. Ing. G. Lucibello Dott. Arch. G. Guastella Dott. Geol. M. Isonardi Dott. Ing. G. Parente Dott. Ing. L. Ragnacoli Dott. Arch. A. Sisti Archeol. M. G. Liseno Dott. Ing. F. Aloe Dott. Ing. A. Salvemini Dott. Ing. G. Verini Supplizi Dott. Ing. C. Piummo Geom. C. Sgarbi
<b>IL COORDINATORE PER LA SICUREZZA IN FASE DI PROGETTAZIONE:</b> Dott. Ing. Filippo Fiambranco Ordine degli Ingegneri della Provincia di Perugia n° A1373	<b>IL RESPONSABILE DEL PROGETTO:</b> Dott. Ing. Luigi Mupo

**PROGETTO INFRASTRUTTURA**  
VIABILITA' SECONDARIA sec. 097  
Diagrammi di velocità e visibilità

CODICE PROGETTO	NOME FILE	REVISIONE	SCALA:
PROGETTO LIV. PROG. N. PROG.	S04PS13TRADG01A	A	1:1000
PROGETTO	CODICE ELAB.		
LO408Z	S04PS13TRADG01		

REV.	DESCRIZIONE	DATA	REDATTO	VERIFICATO	APPROVATO
A	Emissione	Giù 2021	L. Pacloselli	F. Durastanti	N. Granieri