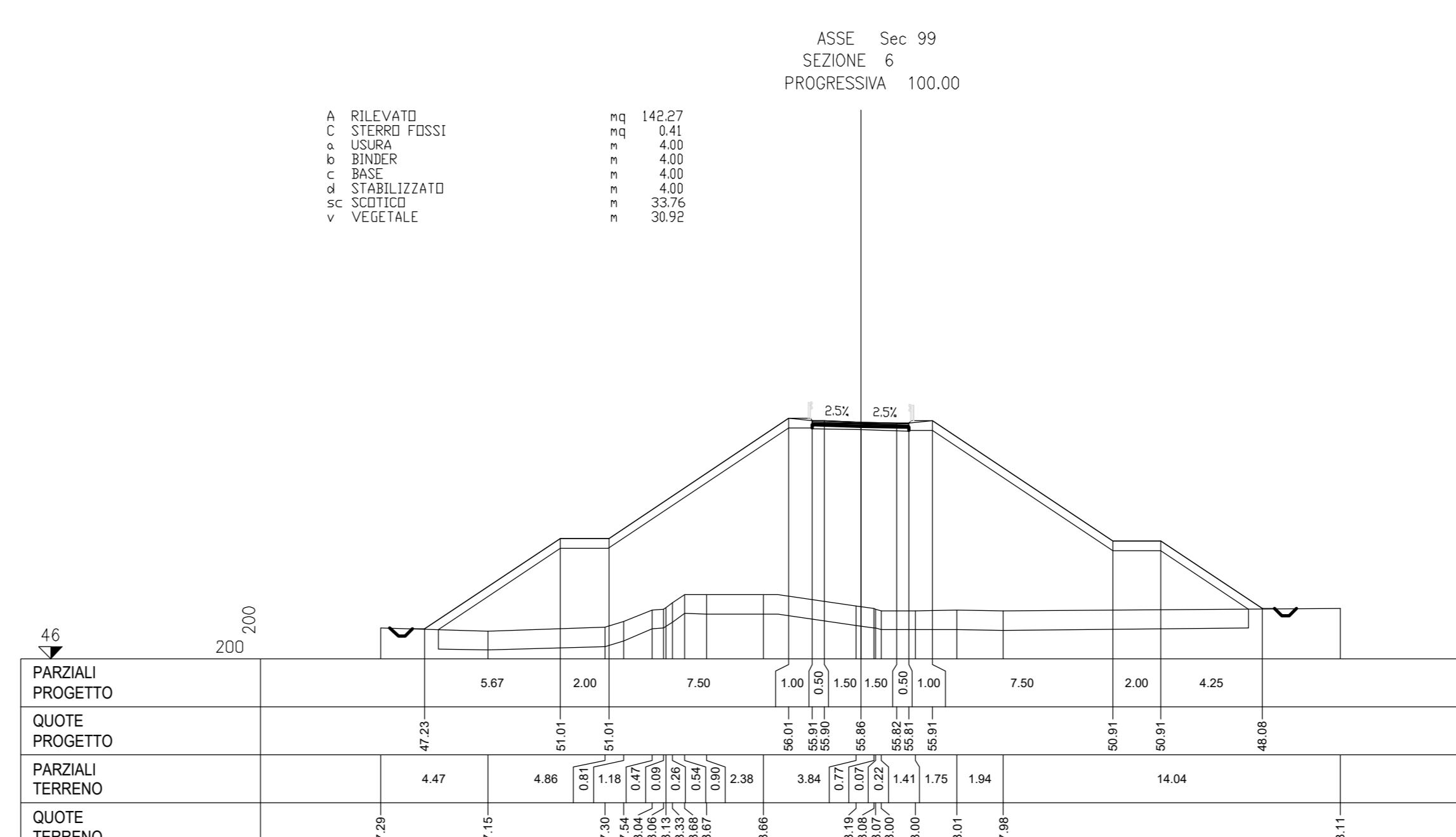
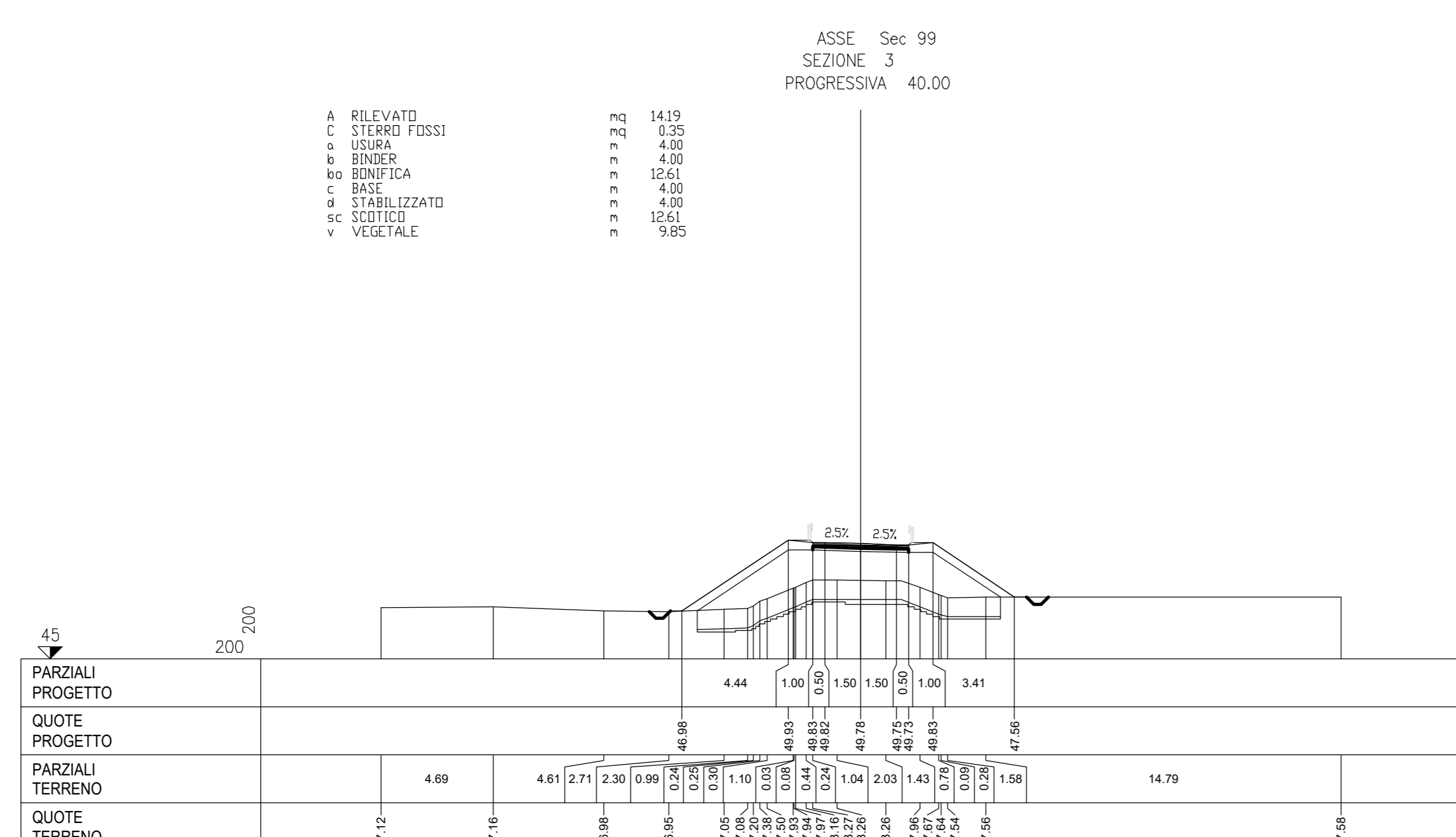
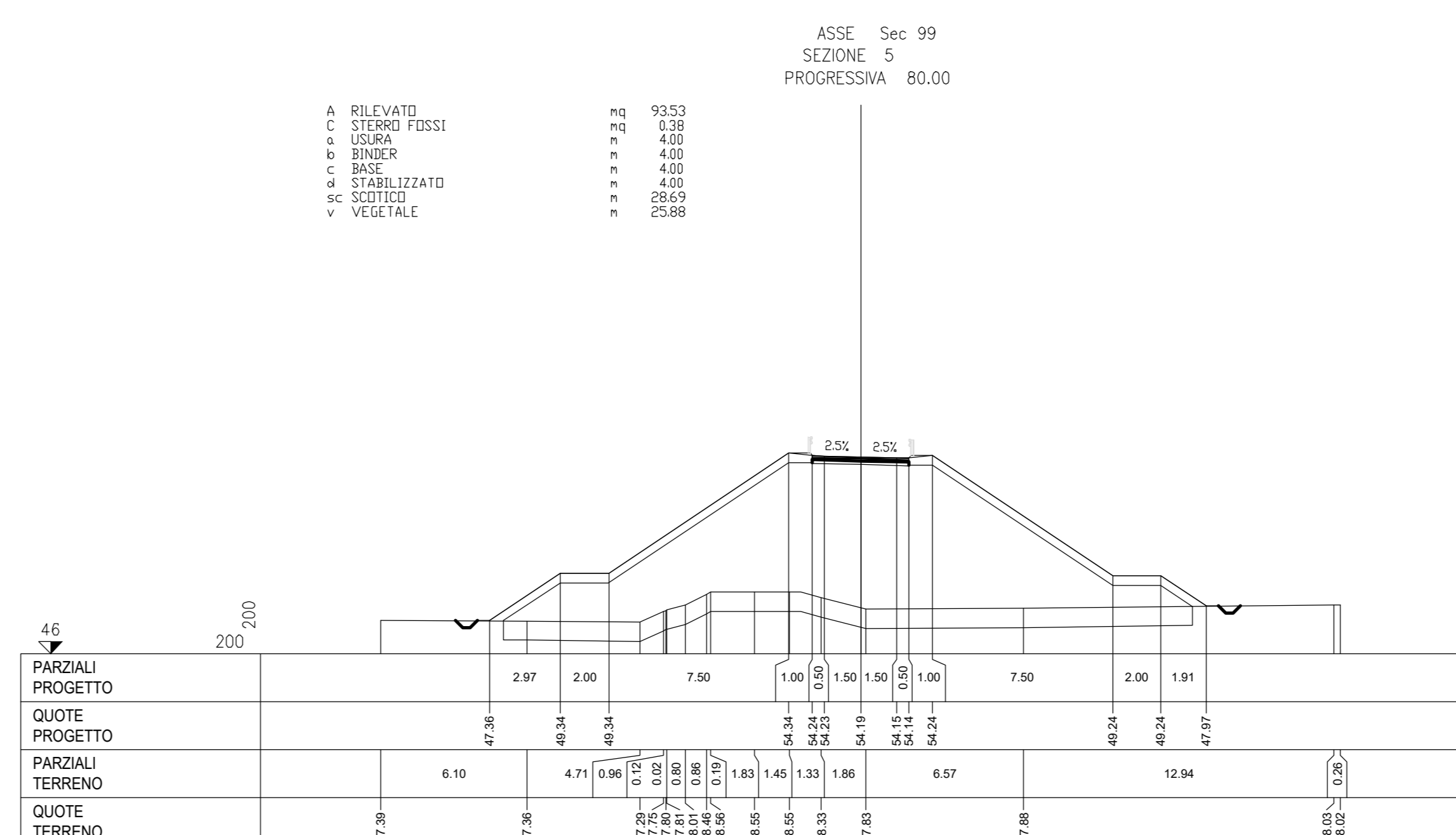
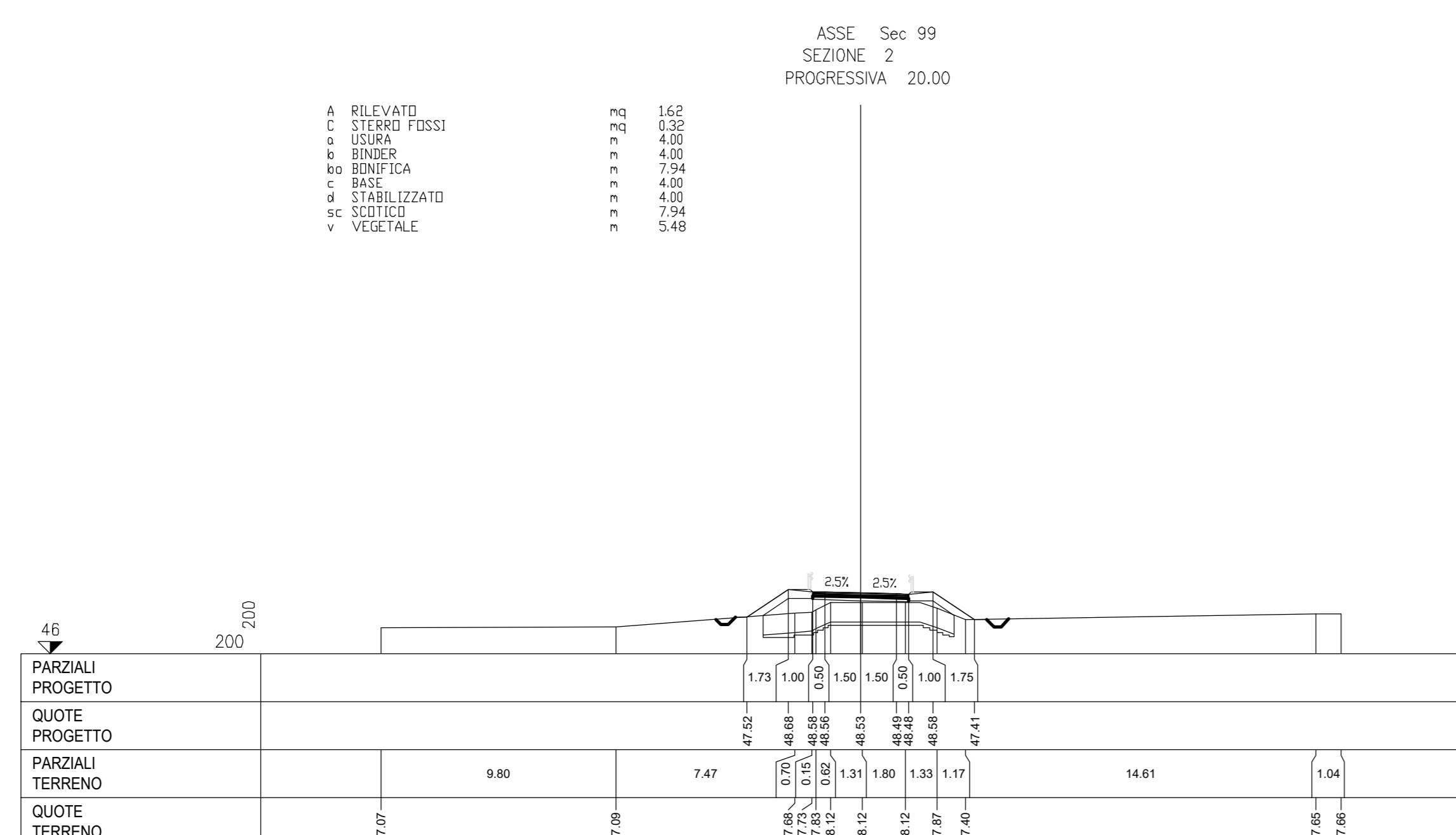
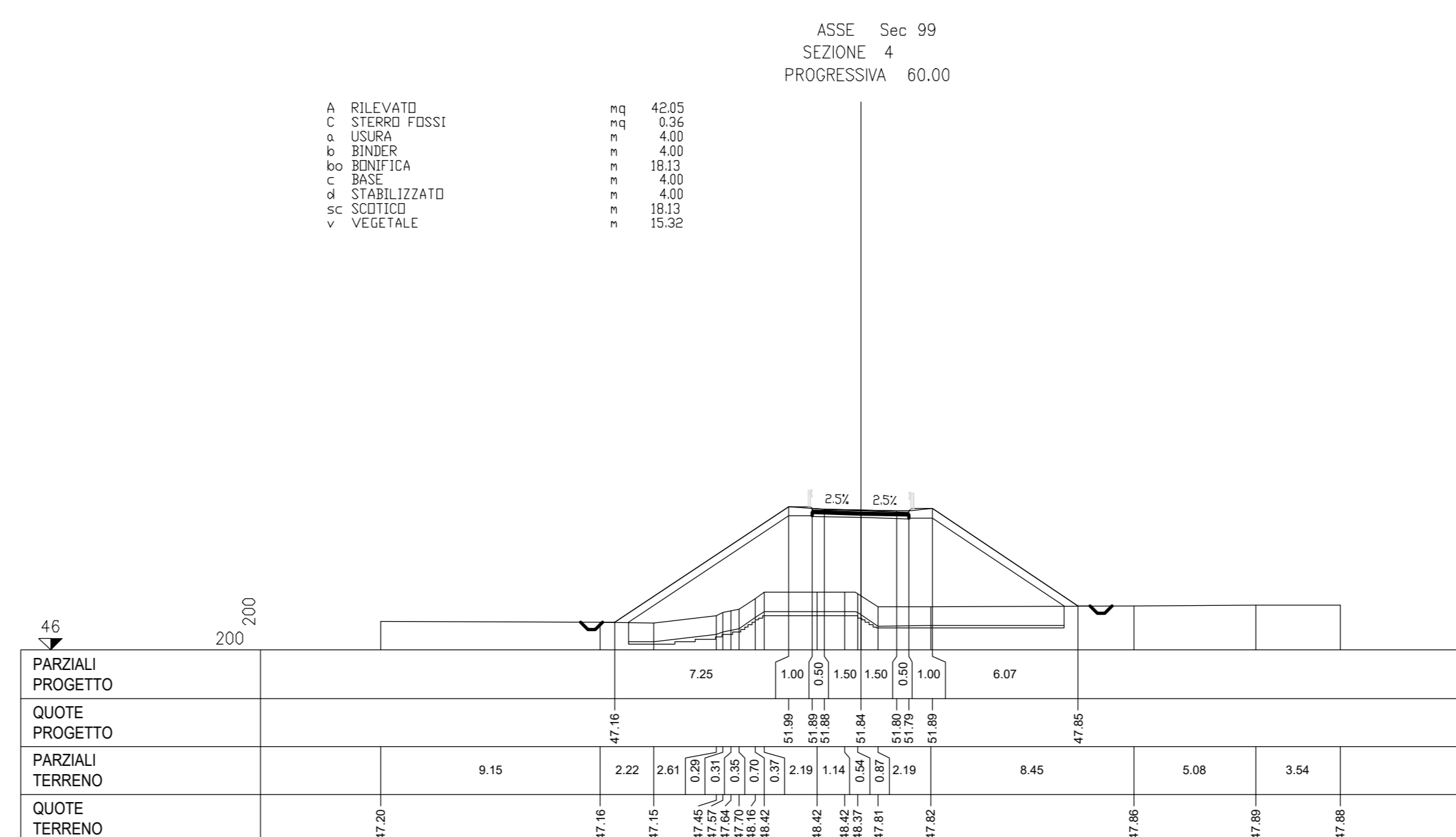
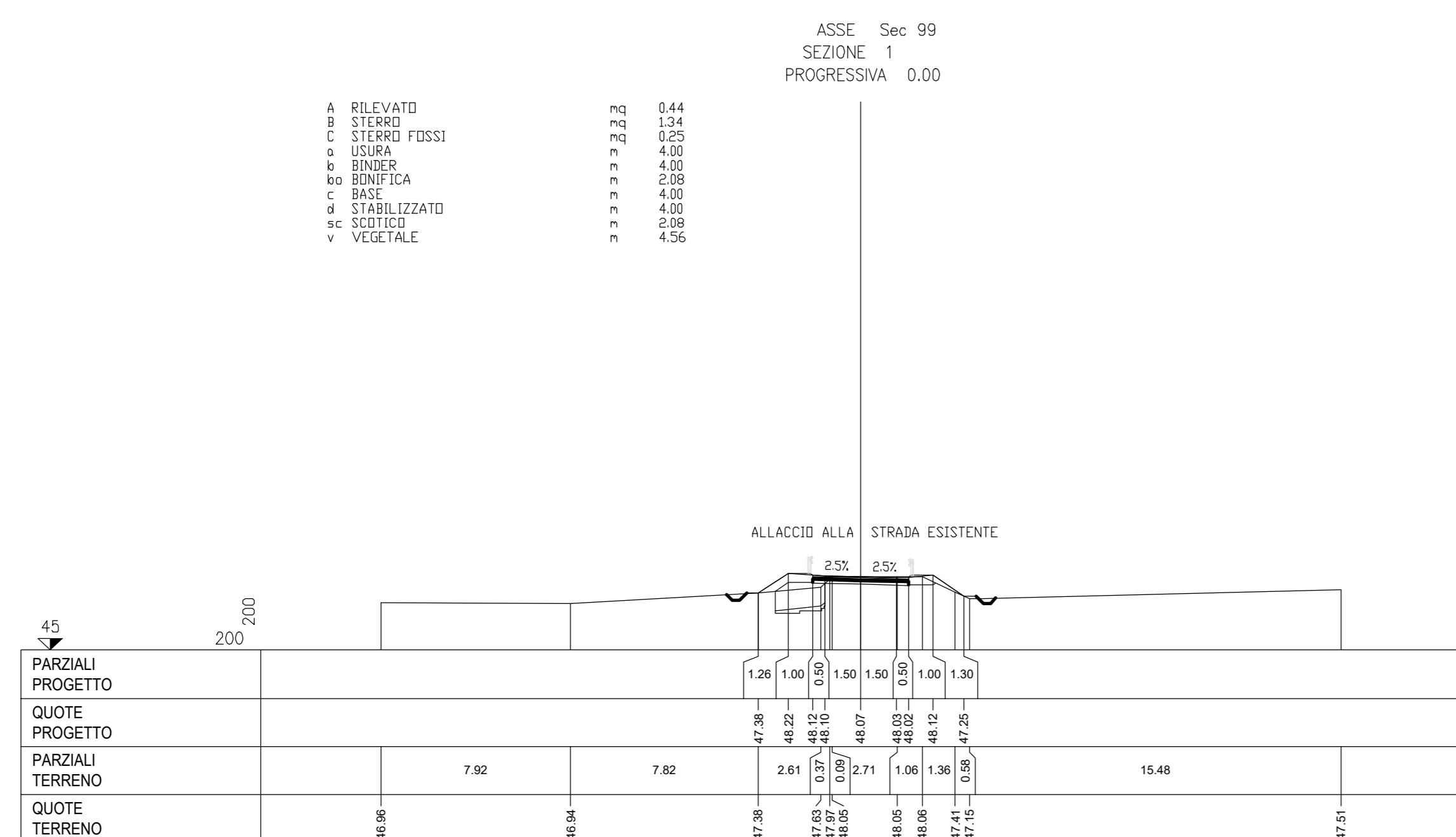
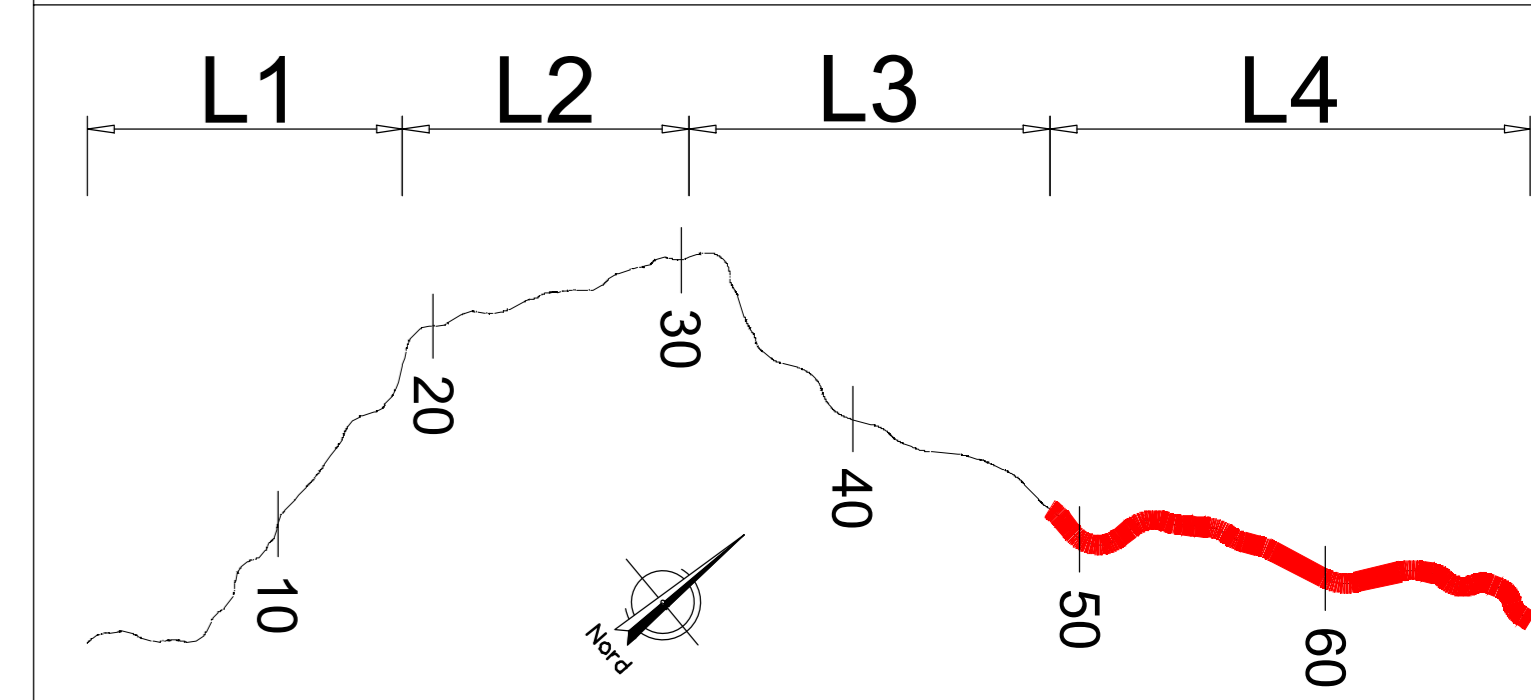


SEZIONI TRASVERSALI
Scala 1:200



QUADRO D'UNIONE - INDIVIDUAZIONE LOTTO 4
KEYPLAN - INDIVIDUAZIONE SEC. 99



sanas
GRUPPO FS ITALIANE

Direzione Progettazione e Realizzazione Lavori

ITINERARIO RAGUSA-CATANIA
Collegamento viario compreso tra lo Svincolo della S.S. 514 "di Chiaramonte" con la S.S. 115 e lo Svincolo della S.S. 194 "Ragusana"
LOTTO 4 - Dallo svincolo n. 8 "Francofonte" (compreso) allo svincolo della "Ragusana" (escluso)

PROGETTO ESECUTIVO COD: PA898

PROGETTISTA RESPONSABILE DELL'INTEGRAZIONE DELLE PRESTAZIONI: **SINTAGMA - GP INGEGNERIA - COOPROGETTI-GDG- ICARIA - OMNISERVICE**

PROGETTISTE SPECIALISTICHE:
 Dott. Ing. Nando Graneri
 Ordine degli Ingegneri della Prov. di Perugia n° A331

IL GRUPPO DI PROGETTAZIONE:
Sintagma
 Dott. Ing. N. Graneri
 Dott. Ing. F. Durantoni
 Dott. Ing. M. Di Stefano
 Dott. Ing. A. Biondini
 Dott. Ing. L. Gagliardini
 Dott. Ing. G. Carlucci

MANDANTI:
GP Ing. Nando Graneri
 Dott. Ing. G. Duranti
 Dott. Ing. A. Soprani
 Dott. Ing. M. Di Stefano
 Dott. Ing. F. Durantoni
 Dott. Ing. M. Di Stefano
 Dott. Ing. A. Biondini
 Dott. Ing. L. Gagliardini
 Dott. Ing. G. Carlucci

IL GEOLOGO:
 Dott. Geol. Giorgio Conquigni
 Ordine dei Geologi della Regione Umbra n° 108

IL COORDINATORE PER LA SICUREZZA IN FASI DI PROGETTAZIONE:
 Dott. Ing. Filippo Farnabico
 Ordine degli Ingegneri della Provincia di Perugia n° A1373

VISTO IL RESPONSABILE DEL PROCEDIMENTO
 Dott. Ing. Luigi Mapo

PROGETTO INFRASTRUTTURA VIABILITA' SECONDARIA sec. 099
Sezioni trasversali - Tav. 1 di 2

CODICE PROGETTO	NOVE FILE	REVISIONE	SCALA:
PROGETTO	30449513/RAC2019		
LQ408Z E 2101	CODEC ELM: S04P1S1TRASZ01	B	1:200

REV.	DESCRIZIONE	DATA	REDATTO	VERIFICATO	APPROVATO
B	Revisione a seguito di Rapporto di Verifica	Nov 2021	L. Pichonelli	F. Durantoni	N. Graneri
A	Emissione	Ott 2021	L. Pichonelli	F. Durantoni	N. Graneri