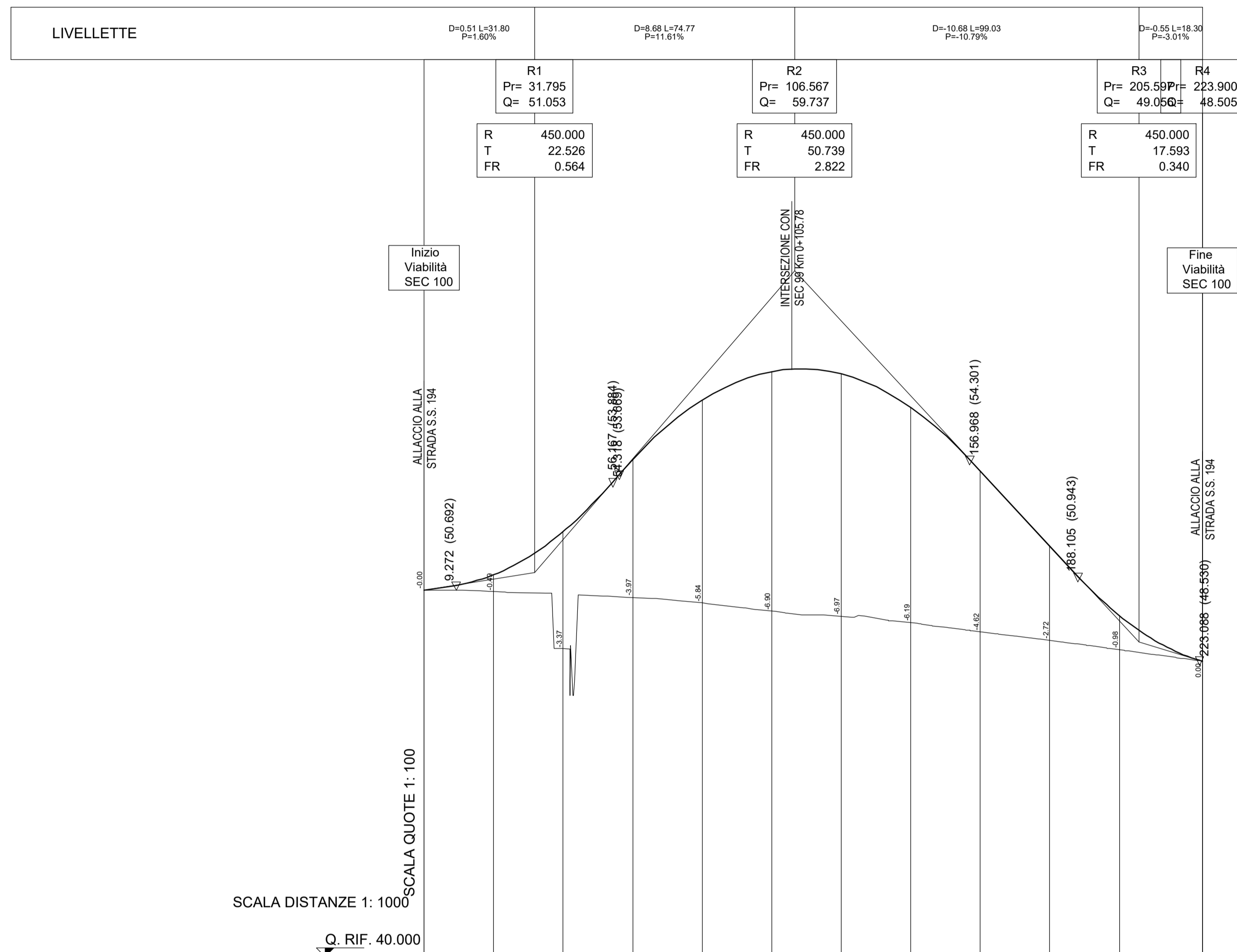
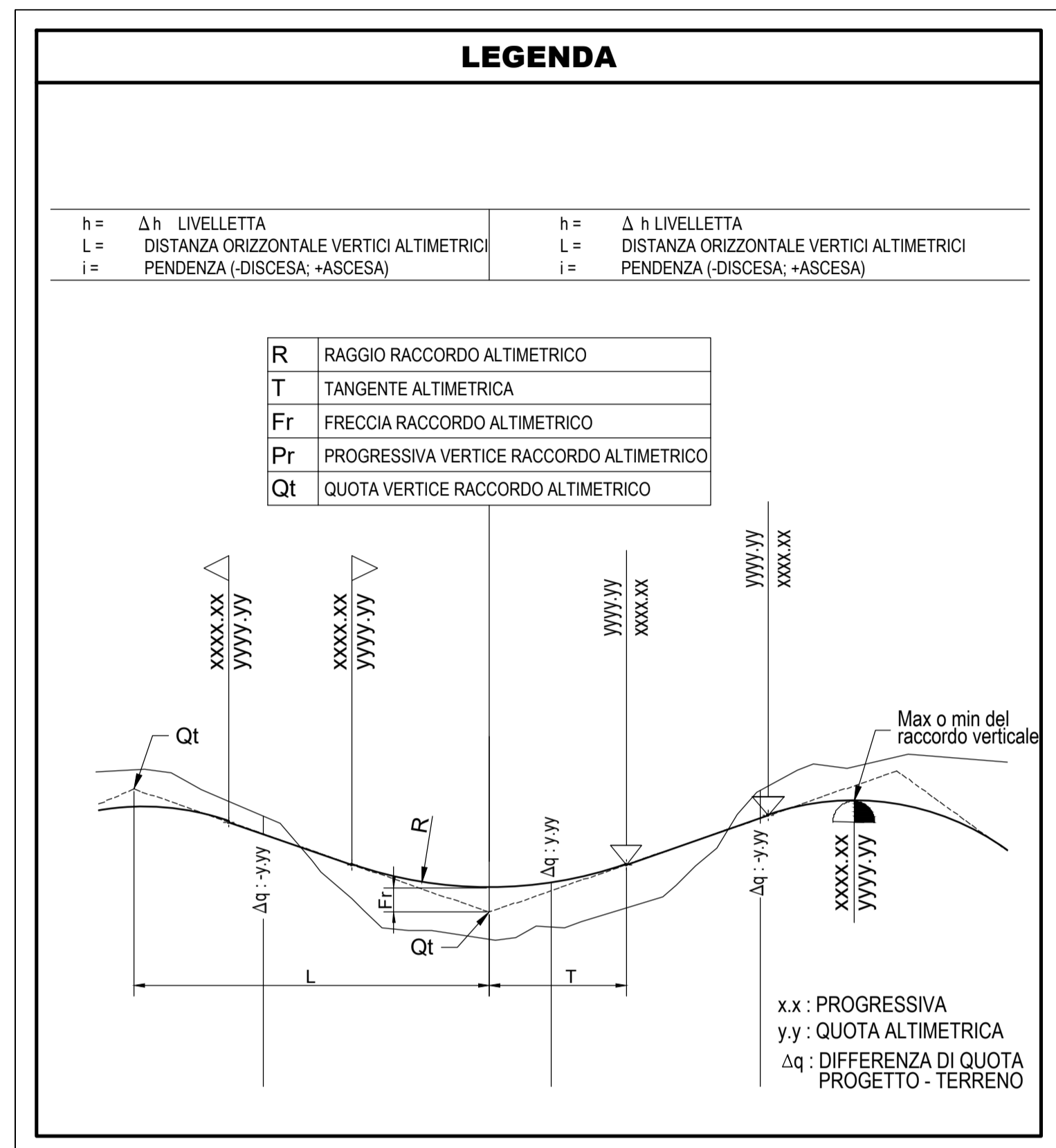
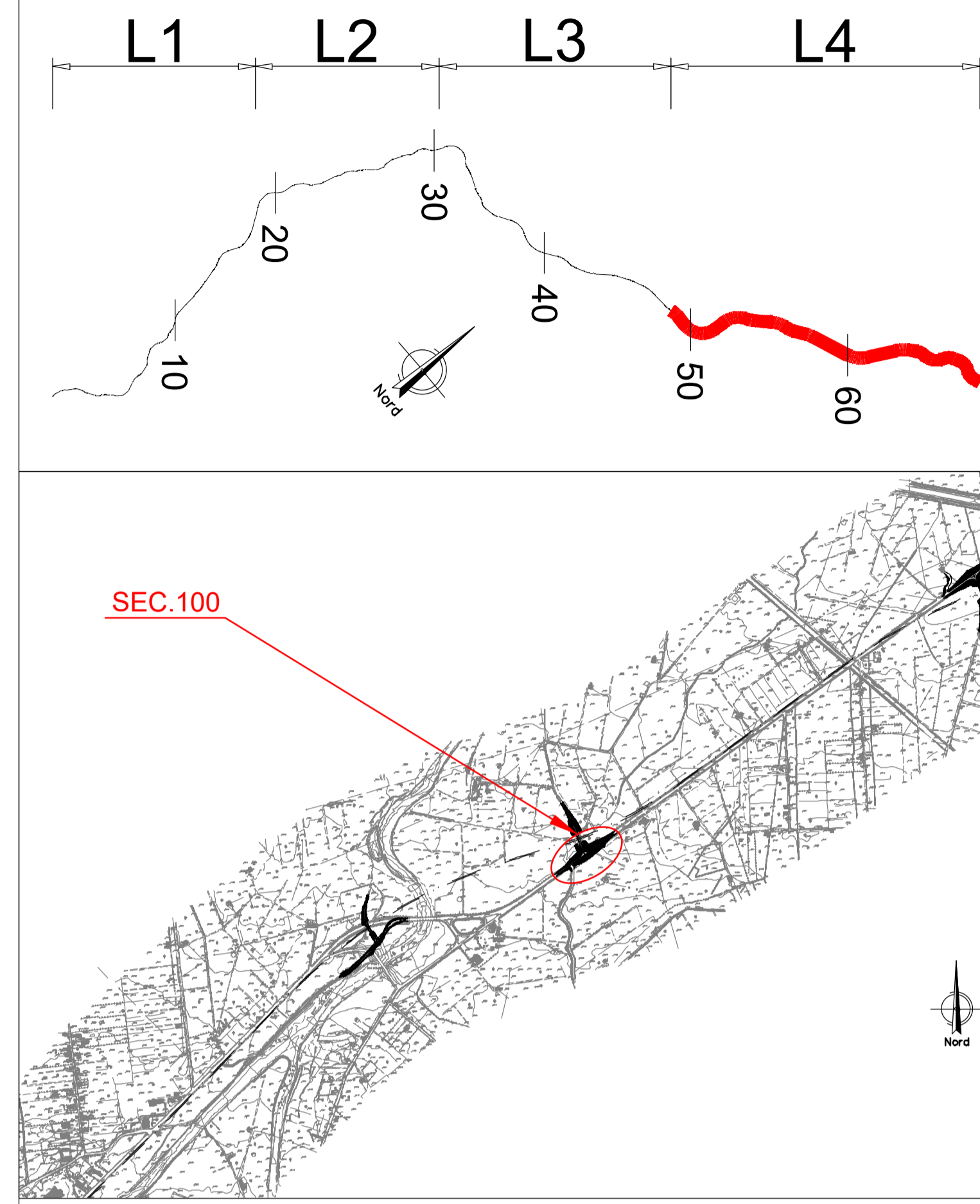


PROFILO LONGITUDINALE
Scala 1:1000



SEZIONI	1	2	3	4	5	6	7	8	9	10	11	12
PROGETTO	50.54	50.99	52.23	54.31	56.02	56.84	56.77	55.81	53.97	51.62	49.82	48.51
TERRENO	50.54	50.51	48.86	50.34	50.18	49.94	48.80	48.62	48.35	48.10	48.83	48.51
DISTANZE PARZIALI	20.00	20.00	20.00	20.00	20.00	20.00	20.00	20.00	20.00	20.00	23.90	
PROGRESSIVE	0.00	20.00	40.00	60.00	80.00	100.00	120.00	140.00	160.00	180.00	200.00	223.90
ETTOMETRICHE	L=223.90											
ANDAMENTO PLANIMETRICO												
ANDAMENTO CIGLI	Destro: -2.00% Sinistro: -2.00%											
DIAGRAM. VELOCITA'	40 km/h 30 km/h											

QUADRO D'UNIONE - INDIVIDUAZIONE LOTTO 4
KEYPLAN - INDIVIDUAZIONE SEC. 100



Sanas
GRUPPO FS ITALIANE

Direzione Progettazione e Realizzazione Lavori

ITINERARIO RAGUSA-CATANIA
Collegamento viario compreso tra lo Svincolo della S.S. 514 "di Chiaramonte" con la S.S. 115 e lo Svincolo della S.S. 194 "Ragusana"
LOTTO 4 - Dallo svincolo n. 8 "Francofonte" (compreso) allo svincolo della "Ragusana"(escluso)

PROGETTO ESECUTIVO COD. PA898

PROGETTAZIONE: ATI SINTAGMA - GP INGEGNERIA - COOPROGETTI -GDG - ICARIA - OMNISERVICE

PROGETTISTA RESPONSABILE DELL'INTEGRAZIONE DELLE PRESTAZIONI
SPECIALISTICHE:
Dott. Ing. Nando Granieri
Ordine degli Ingegneri della Prov. di Perugia n° A351

IL GRUPPO DI PROGETTAZIONE:
MANDATARIA:
Sintagma
Dott. Ing. N. Granieri
Dott. Ing. F. Durastanti
Dott. Ing. V. Truffini
Dott. Arch. A. Bracchini
Dott. Ing. L. Nani

MANDANTI:
GP INGEGNERIA
Dott. Ing. G. Guadagni
Dott. Ing. A. Signorelli
Dott. Ing. E. Mancinelli
Dott. Ing. A. Bella
Dott. Arch. E. A. E. Crimi
Dott. Arch. M. Pirelli
Dott. Arch. P. Ghirelli
Dott. Ing. D. Pele
Dott. Ing. G. Lucibello
Dott. Arch. G. Guastella
Dott. Geol. M. Iannardi
Dott. Ing. G. Parente
Dott. Ing. L. Ragnacci
Dott. Arch. A. Strati
Archeol. M. G. Liseno

IL GEOLOGO:
Dott. Geol. Giorgio Cerquiglini
Ordine dei Geologi della Regione Umbria n° 108

IL COORDINATORE PER LA SICUREZZA IN FASE DI PROGETTAZIONE:
Dott. Ing. Filippo Pambianco
Ordine degli Ingegneri della Provincia di Perugia n° A1373

VISTO IL RESPONSABILE DEL PROCEDIMENTO
Dott. Ing. Luigi Mupo

IL RESPONSABILE DEL PROGETTO:
ORDINE degli INGEGNERI
SINTAGMA
Dott. Ing. Nando Granieri
Provincia di Perugia

PROGETTO INFRASTRUTTURA VIABILITA' SECONDARIA sec. 100
Profilo longitudinale

CODICE PROGETTO	NOME FILE	REVISIONE	SCALA:
PROGETTO LIV. PROG. N. PROG. LO408Z E 2101	S04PS16TRAFFPO1A	A	1:1000/1:100
CODICE ELAB. S04PS16TRAFFPO1			
REV. DESCRIZIONE	DATA REDATTO	VERIFICATO	APPROVATO
A Emissione	Giù 2021 L.Pacossi	F. Durastanti	N. Granieri