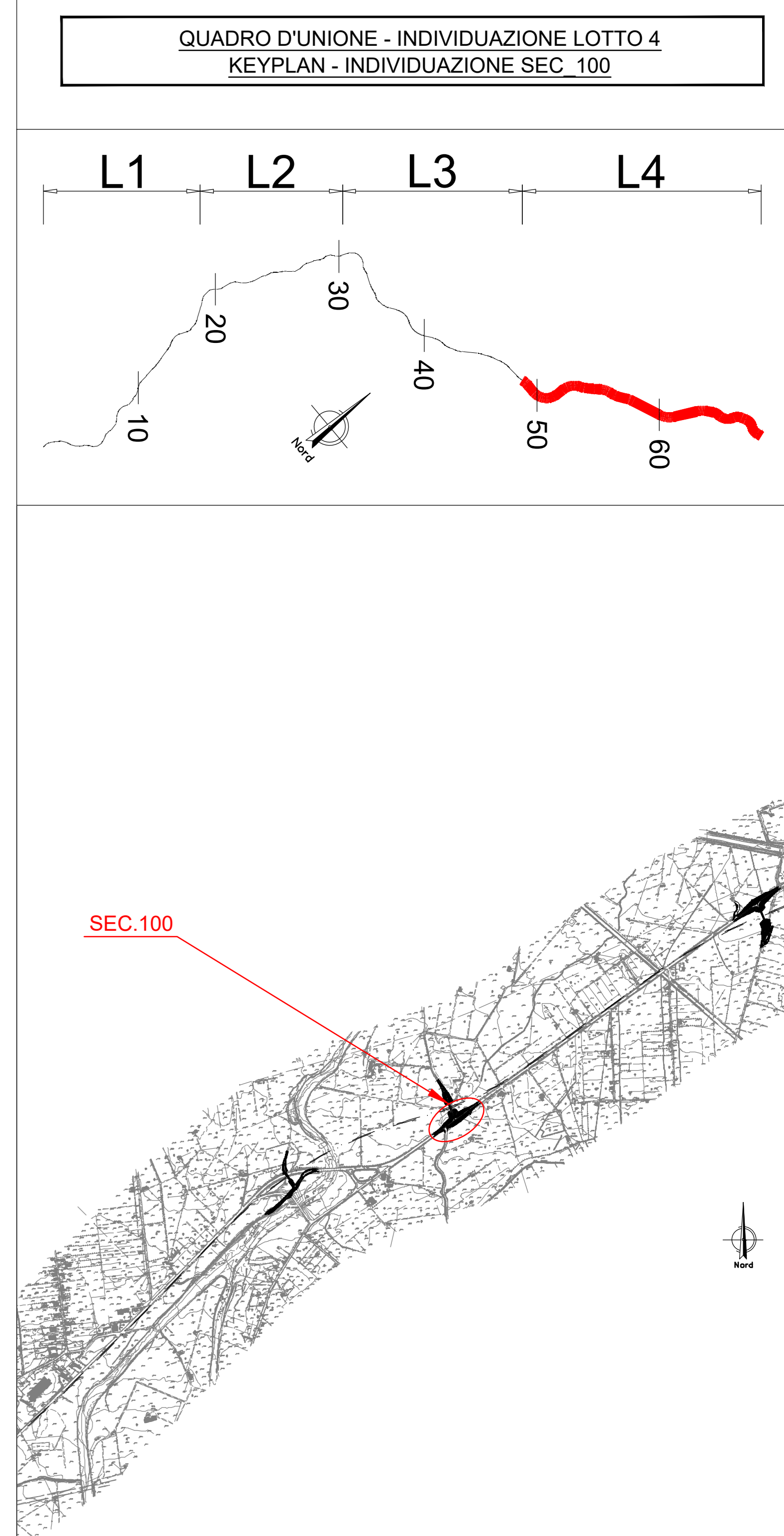
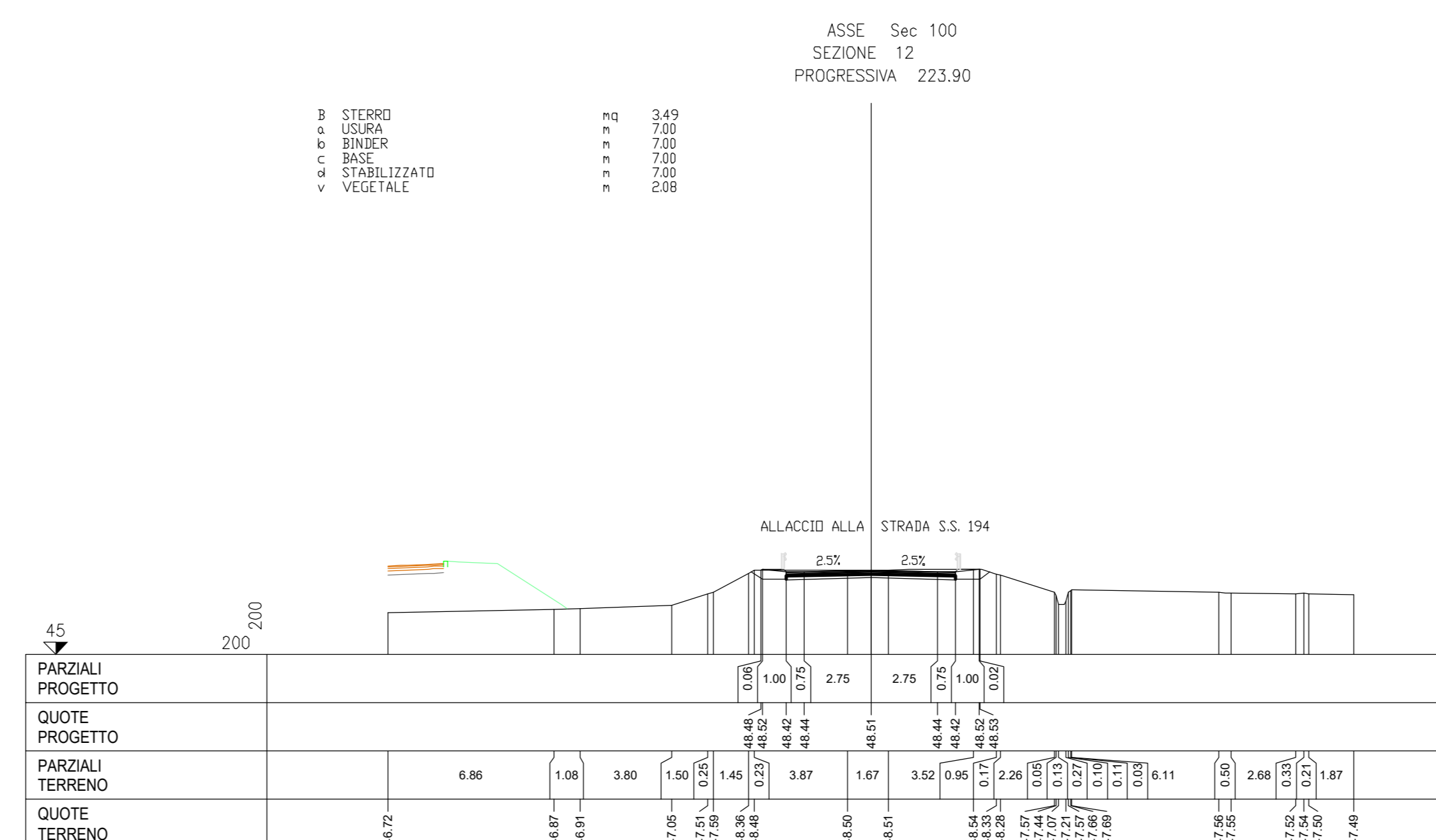
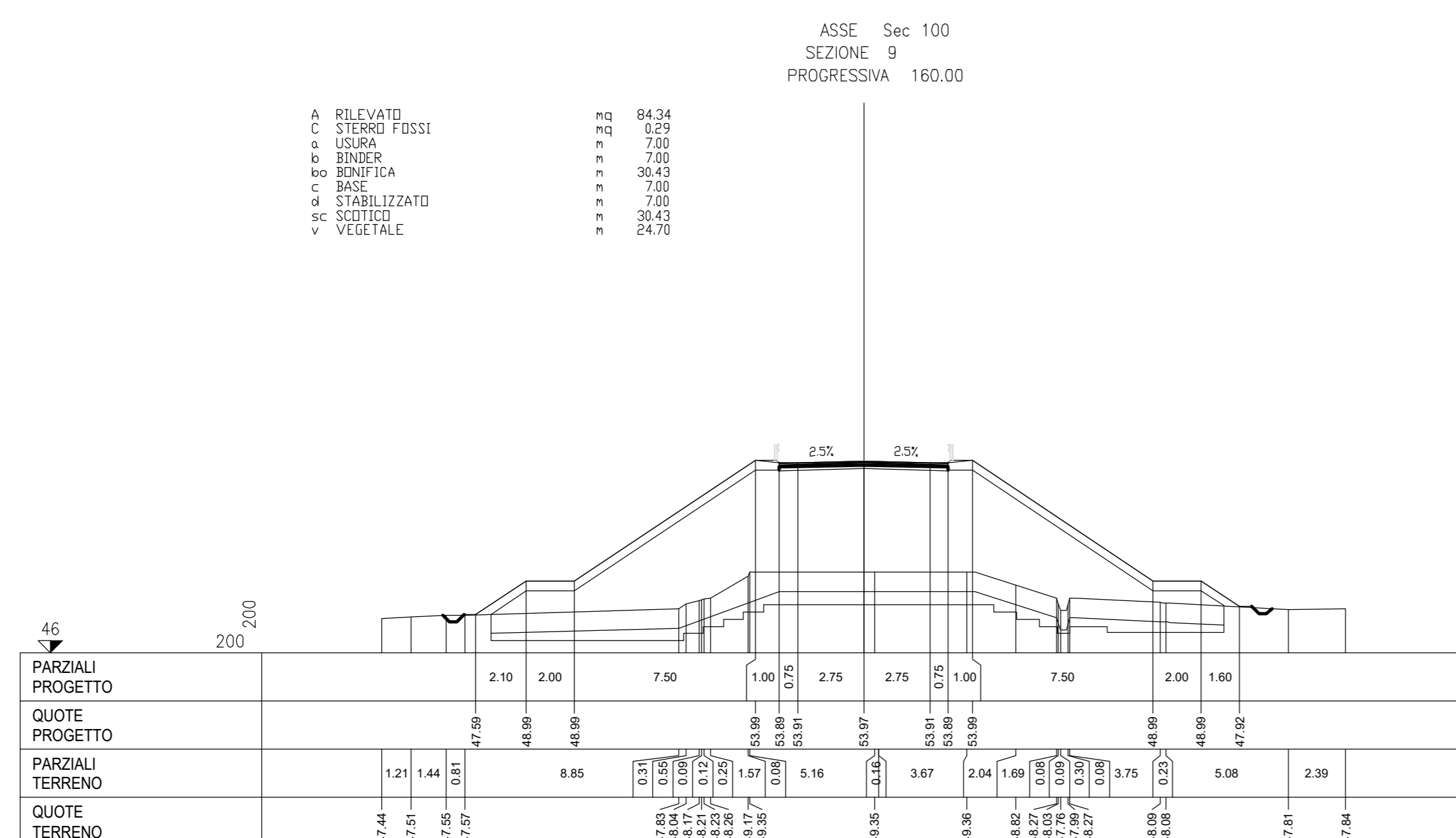
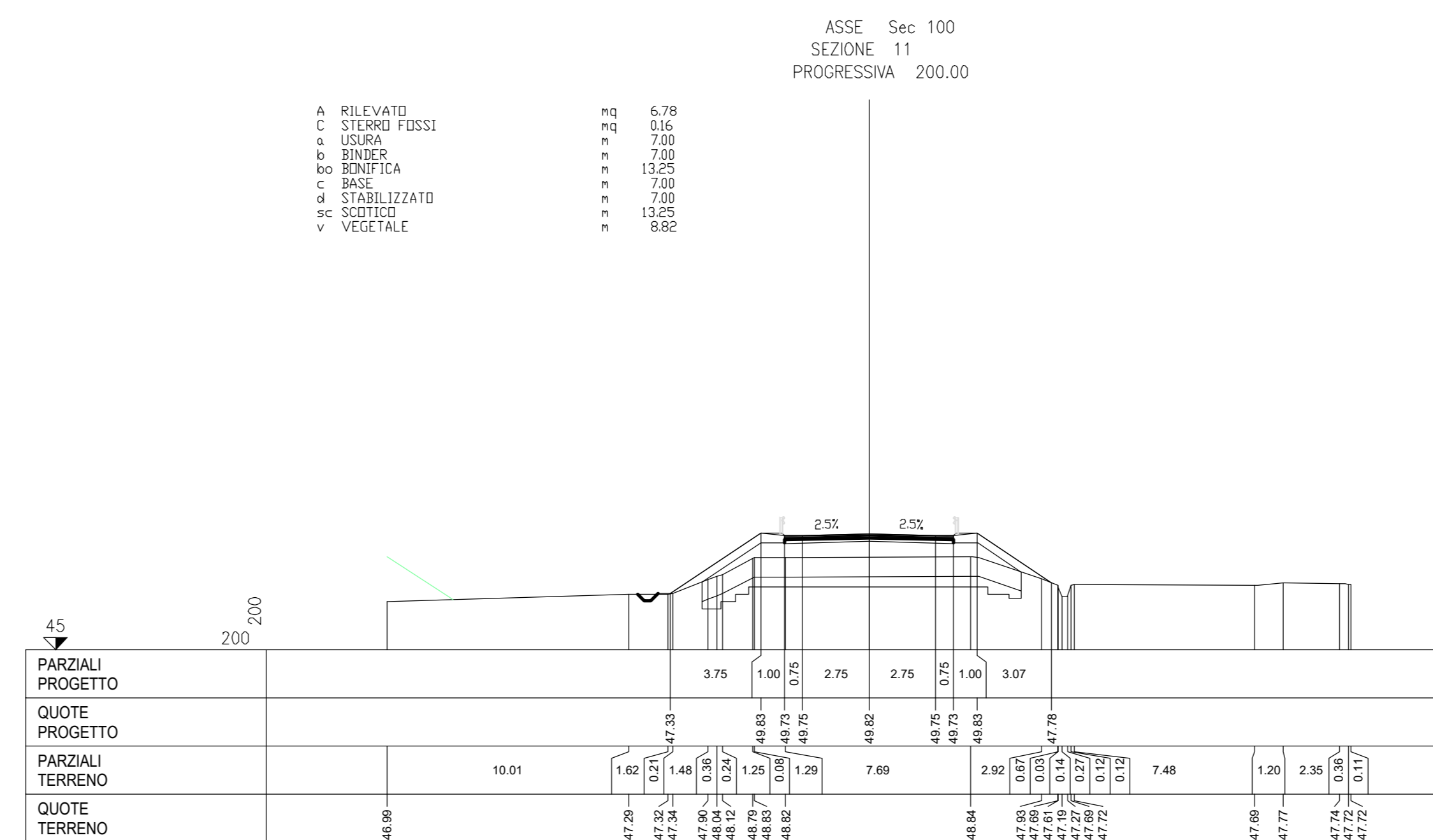
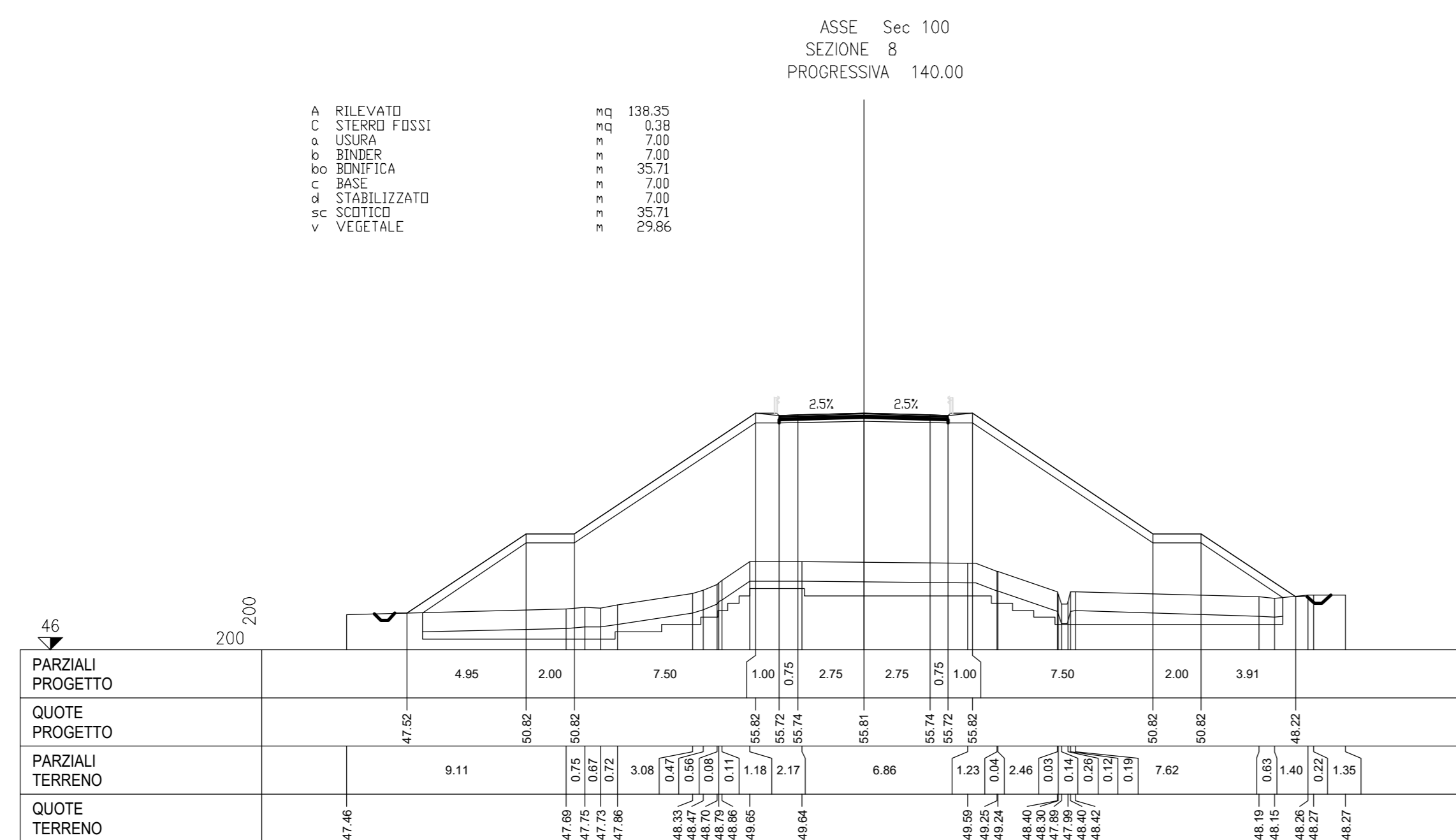
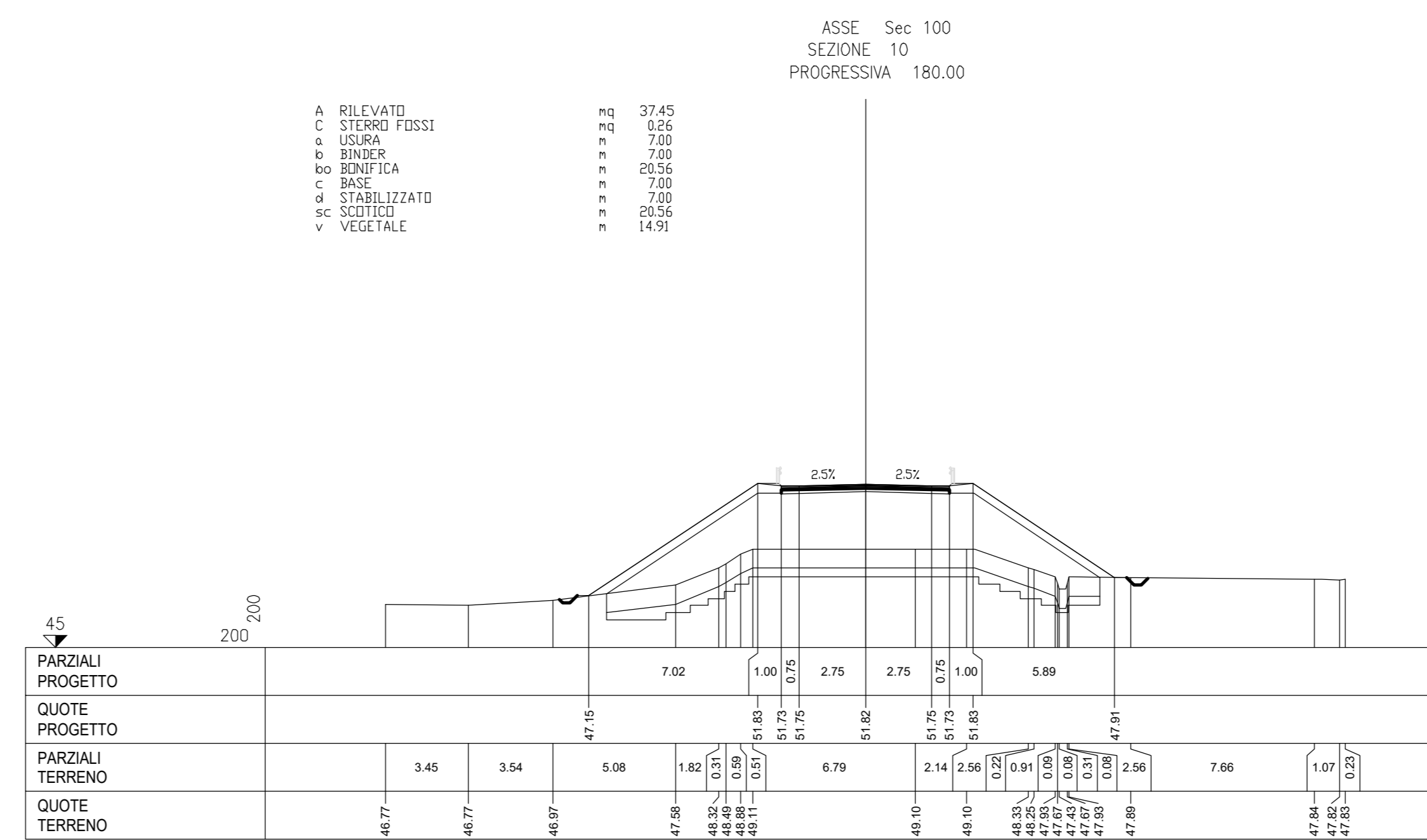
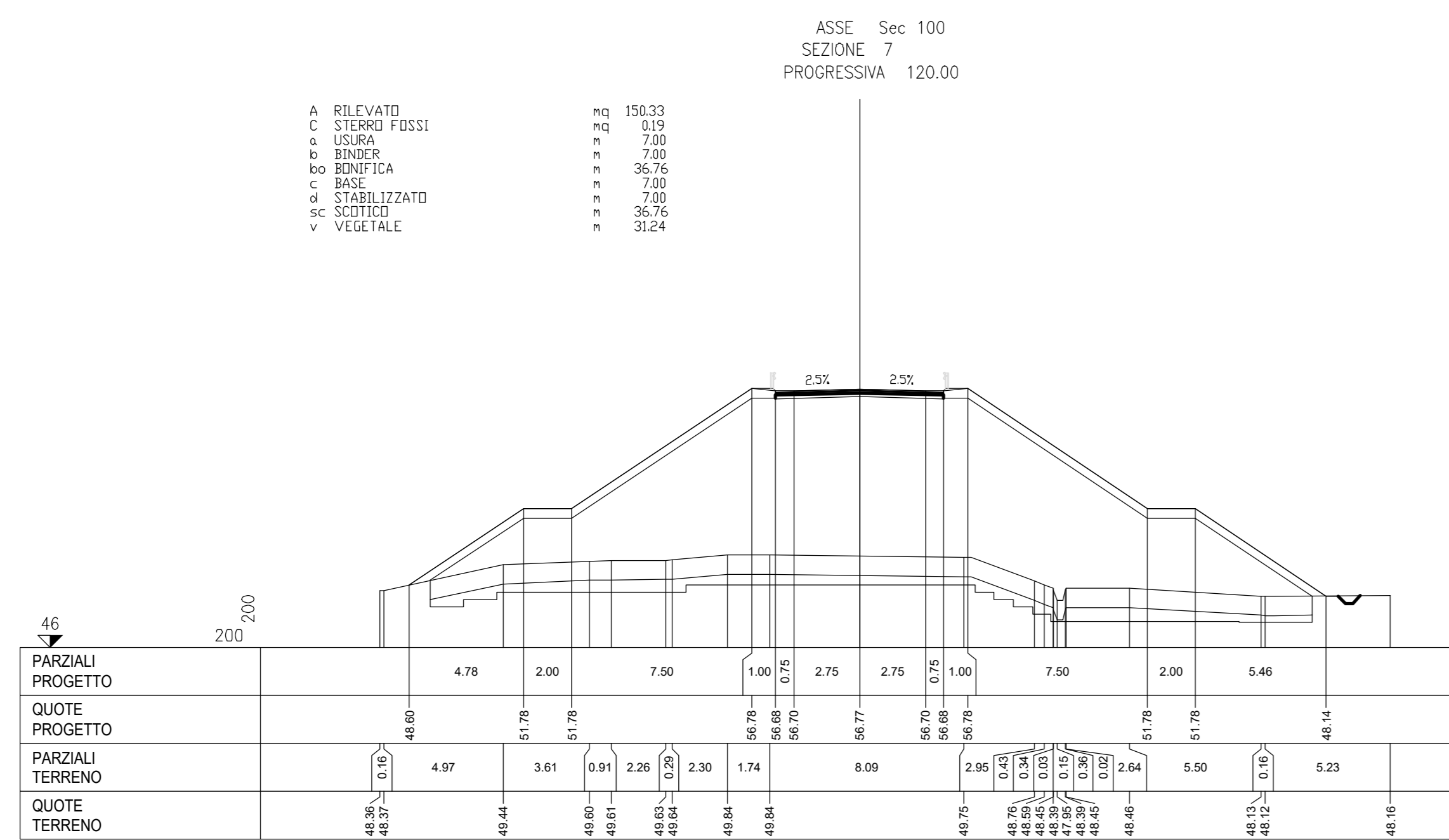


SEZIONI TRASVERSALI
Scala 1:200



sanas
GRUPPO FS ITALIANE

Direzione Progettazione e Realizzazione Lavori

ITINERARIO RAGUSA-CATANIA
Collegamento viario compreso tra lo Svincolo della S.S. 514 "di Chiaramonte" con la S.S. 115 e lo Svincolo della S.S. 194 "Ragusana"
LOTTO 4 - Dallo svincolo n. 8 "Francofonte" (compreso) allo svincolo della "Ragusana" (escluso)

PROGETTO ESECUTIVO COD. PA898

PROGETTAZIONE: ATI SINTAGMA - GP INGEGNERIA - COOPROGETTI-GDG-ICARIA - OMNISERVICE

PROGETTISTA RESPONSABILE DELL'INTEGRAZIONE DELLE PRESTAZIONI SPECIALISTICHE:
Dot. Ing. Nando Granieri
Ordine degli Ingegneri della Prov. di Perugia n° A331

IL GRUPPO DI PROGETTAZIONE:
MANDATARI:
Dot. Ing. G. Quaresima
Dot. Ing. A. Spaventi
Dot. Ing. M. Marretti
Dot. Arch. E. A.E. Crimi
Dot. Arch. M. Pini
Dot. Ing. G. Caronni
Dot. Ing. C. Sestini
Dot. Ing. V. Rastano
Dot. Ing. F. Rastano
Dot. Ing. F. Agnelli

IL GEOLOGO:
Dot. Geol. Giorgio Conquigni
Ordine dei Geologi della Regione Umbra n° 108

IL COORDINATORE PER LA SICUREZZA IN FASI DI PROGETTAZIONE:
Dot. Ing. Filippo Fambanco
Ordine degli Ingegneri della Provincia di Perugia n° A1373

VISTO IL RESPONSABILE DEL PROCEDIMENTO:
Dot. Ing. Luigi Mapo

PROGETTO INFRASTRUTTURA VIABILITA' SECONDARIA sec. 100
Sezioni trasversali - Tav. 2 di 2

CODICE PROGETTO: LQ408Z E 2101
NOME FILE: S04P16TRASZ02
REVISIONE: B
SCALA: 1:200

PROGETTO	REV. 01	01/2021	L. Fucini	F. Duranti	A. Grandi
REVISIONE	02	02/2021	L. Fucini	F. Duranti	A. Grandi