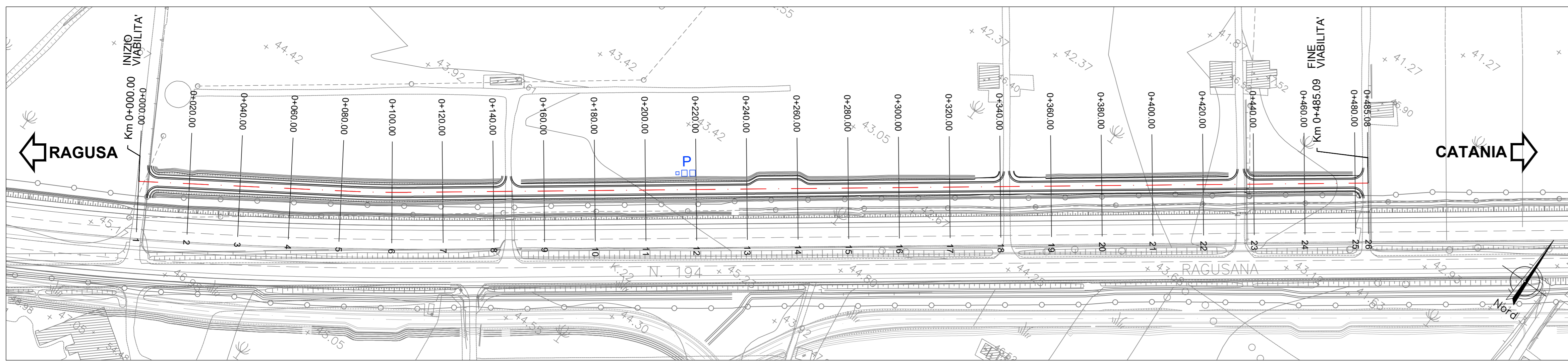
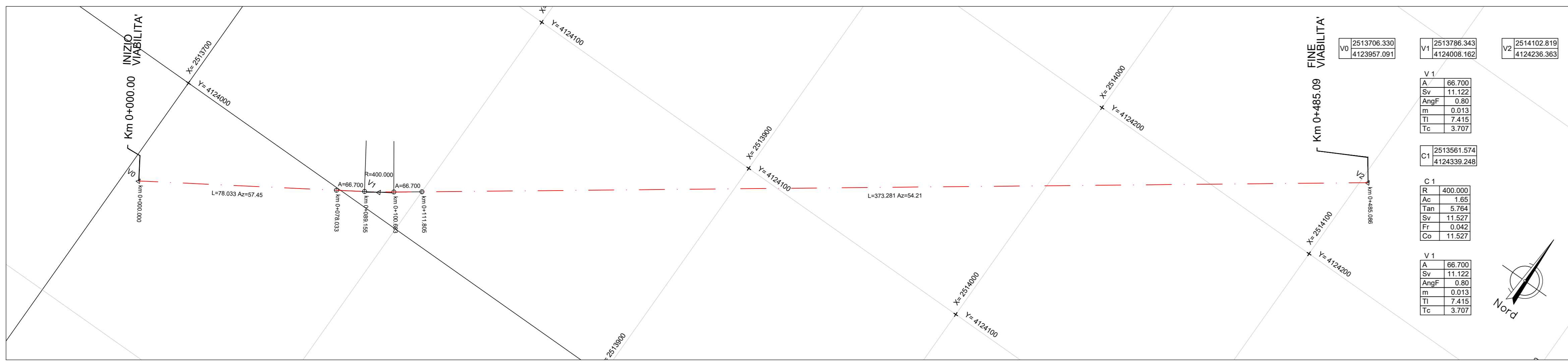


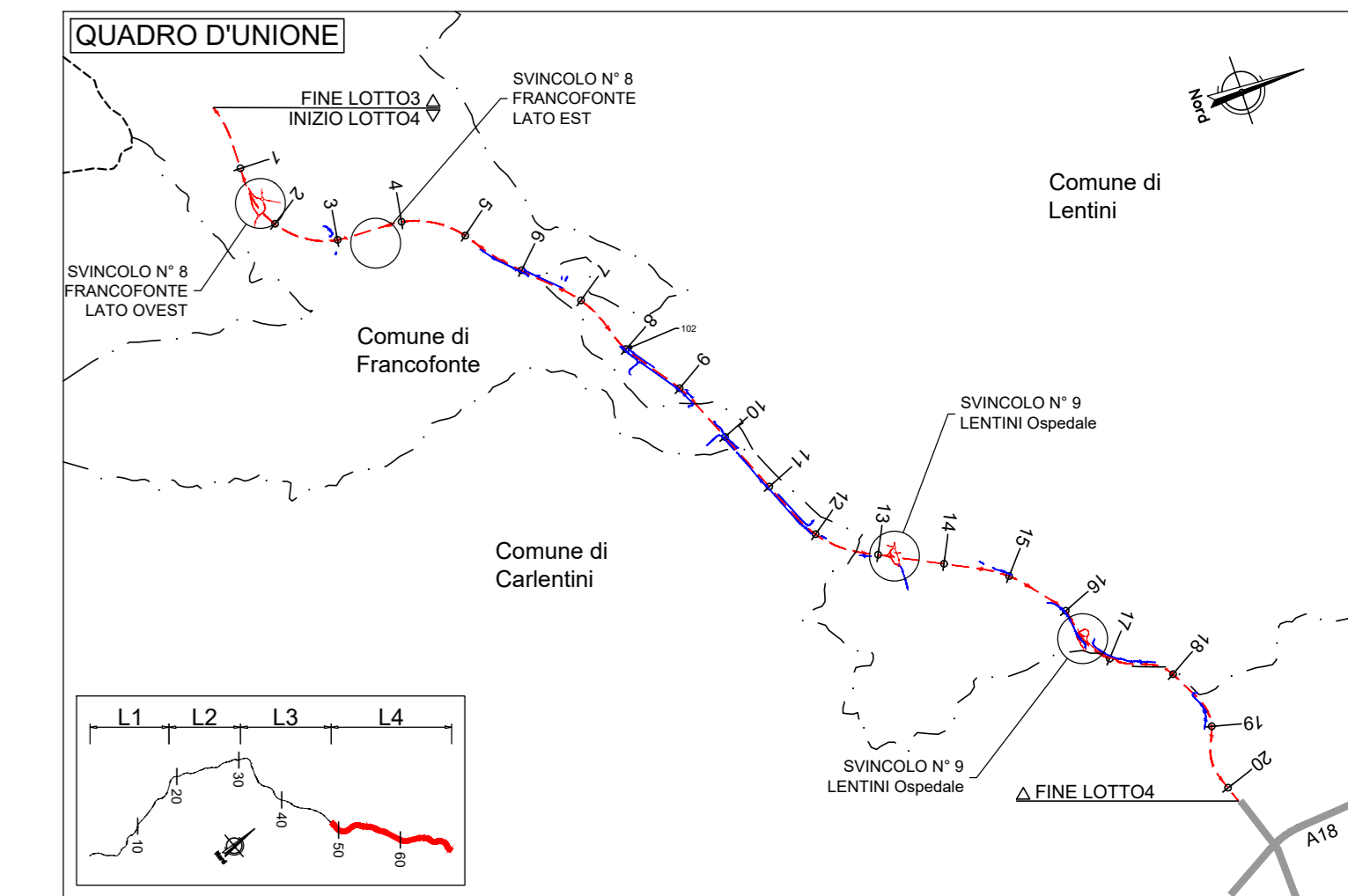
PROFILO - Scala 1:1000 /1:100



PLANIMETRIA DI INQUADRAMENTO - Scala 1:1000



PLANIMETRIA DI TRACCIAMENTO - Scala 1:1000



sanas
GRUPPO FS ITALIANE

Direzione Progettazione e Realizzazione Lavori

ITINERARIO RAGUSA-CATANIA
Collegamento viario compreso tra lo Svincolo della S.S. 514 "di Chiaramonte" con la S.S. 115 e lo Svincolo della S.S. 194 "Ragusana"
LOTTO 4 - Dallo svincolo n. 8 "Francofonte" (compreso) allo svincolo della "Ragusana" (escluso)

PROGETTO ESECUTIVO COD. **PA898**

PROGETTISTA RESPONSABILE DELL'INTEGRAZIONE DELLE PRESTAZIONI SPECIFICATIVE:
Dot. Ing. Mando Granieri
Ordine degli Ingegneri della Prov. di Perugia n° A351

IL GRUPPO DI PROGETTAZIONE:
MANDATARIO:
Sintagma
Dot. Ing. G. Di Cesare
Dot. Ing. F. Di Stefano
Dot. Ing. A. Barozzi
Dot. Ing. L. Abate

MANDANTI:
GRUPPO SANAS
Dot. Ing. G. Di Cesare
Dot. Ing. A. Spavone
Dot. Ing. M. Marretti
Dot. Ing. F. Di Stefano
Dot. Ing. A. Barozzi
Dot. Ing. L. Abate

IL GEOLOGO:
Dot. Geol. Giorgio Caprangini
Ordine dei Geologi della Regione Umbra n° 208

IL COORDINATORE PER LA SICUREZZA IN FASI DI PROGETTAZIONE:
Dot. Ing. Filippo Farnabico
Ordine degli Ingegneri della Provincia di Perugia n° A1373

VISTO IL RESPONSABILE DEL PROCEDIMENTO
Dot. Ing. Luigi Mupo

PROGETTO INFRASTRUTTURA VIABILITA' SECONDARIA sec. 102
Planimetria di progetto - Planimetria di Tracciamento e Profilo longitudinale

| CODICE PROGETTO | LV. MOD. | N. MOD. | SCAFS/STRAD019 | REVISIONE | SCALA: |
|-----------------|----------|---------|----------------|-----------|----------------------|
| LQ408ZE | E | 2101 | | B | 1:1000-1:1000/1:1000 |

| REV. | DESCRIZIONE | DATA | REDATTO | VERIFICATO | APPROVATO |
|------|---|----------|------------|---------------|-------------|
| B | Revisione a seguito di Rapporto di Verifica | Nov 2021 | S. Spavone | F. Di Stefano | A. Granieri |
| A | Emissione | 04/2021 | S. Spavone | F. Di Stefano | A. Granieri |