PROFILO SEC_102
SEZIONE 13
PROGRESSIVA 240.00

S STERRO	m²	0.73
FD FOSSO DX	m²	0.37
o BONIFICA	m	6.48
b SCOTICO	m	6.48
bo BASE	m	4.34
bi BINDER	m	4.18
st MISTO STABILIZZATO	m	4.66
u USURA	m	4.08
v VEGETALE	m	2.90

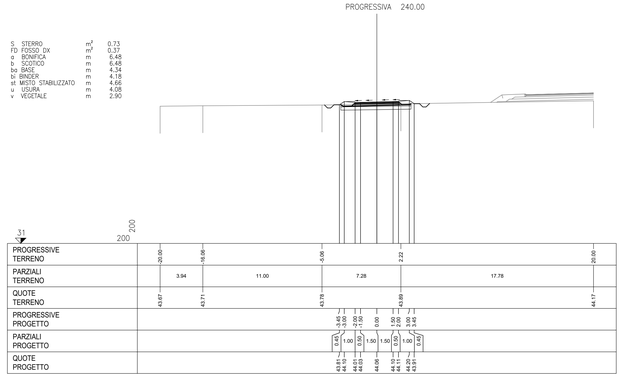

PROFILO SEC_102
SEZIONE 14
PROGRESSIVA 260.00

S STERRO	m²	1.50
FD FOSSO DX	m²	0.34
o BONIFICA	m	8.62
b SCOTICO	m	8.62
bo BASE	m	6.34
bi BINDER	m	6.18
st MISTO STABILIZZATO	m	6.66
u USURA	m	6.08
v VEGETALE	m	2.75

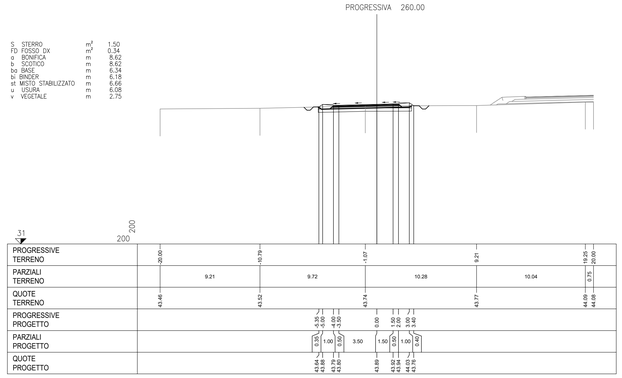

PROFILO SEC_102
SEZIONE 15
PROGRESSIVA 280.00

S STERRO	m²	1.39
FD FOSSO DX	m²	0.36
o BONIFICA	m	6.73
b SCOTICO	m	6.73
bo BASE	m	4.34
bi BINDER	m	4.18
st MISTO STABILIZZATO	m	4.66
u USURA	m	4.08
v VEGETALE	m	2.63

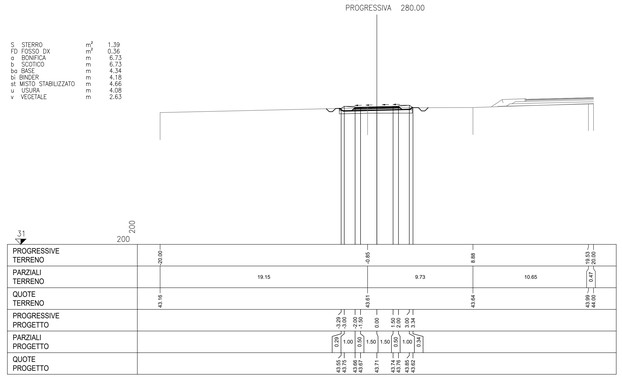

PROFILO SEC_102
SEZIONE 16
PROGRESSIVA 300.00

S STERRO	m²	0.33
FD FOSSO DX	m²	0.38
o BONIFICA	m	6.29
b SCOTICO	m	6.29
bo BASE	m	4.34
bi BINDER	m	4.18
st MISTO STABILIZZATO	m	4.66
u USURA	m	4.08
v VEGETALE	m	3.07

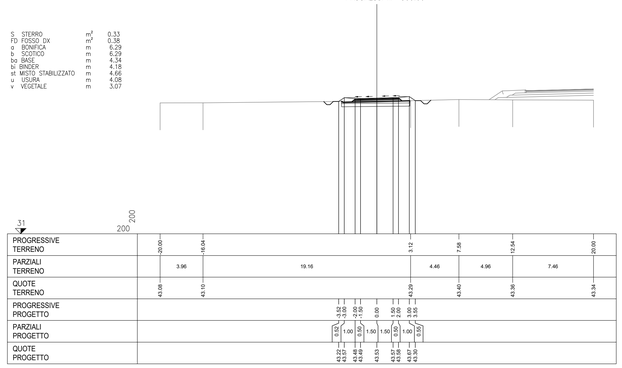

PROFILO SEC_102
SEZIONE 17
PROGRESSIVA 320.00

S STERRO	m²	1.22
FD FOSSO DX	m²	0.35
o BONIFICA	m	6.67
b SCOTICO	m	6.67
bo BASE	m	4.34
bi BINDER	m	4.18
st MISTO STABILIZZATO	m	4.66
u USURA	m	4.08
v VEGETALE	m	2.69

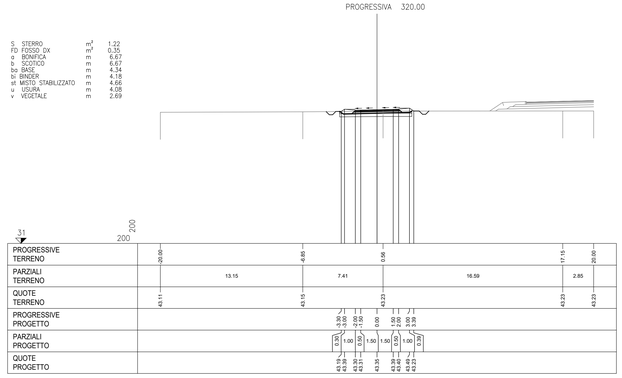

PROFILO SEC_102
SEZIONE 18
PROGRESSIVA 340.00

S STERRO	m²	3.58
FD FOSSO DX	m²	0.36
o BONIFICA	m	7.61
b SCOTICO	m	7.61
bo BASE	m	4.00
bi BINDER	m	4.00
st MISTO STABILIZZATO	m	4.00
u USURA	m	4.00

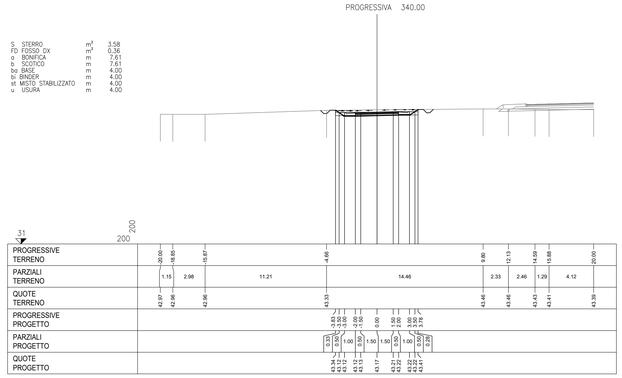

PROFILO SEC_102
SEZIONE 19
PROGRESSIVA 360.00

S STERRO	m²	1.29
FD FOSSO DX	m²	0.34
o BONIFICA	m	6.74
b SCOTICO	m	6.74
bo BASE	m	4.34
bi BINDER	m	4.18
st MISTO STABILIZZATO	m	4.66
u USURA	m	4.08
v VEGETALE	m	2.63

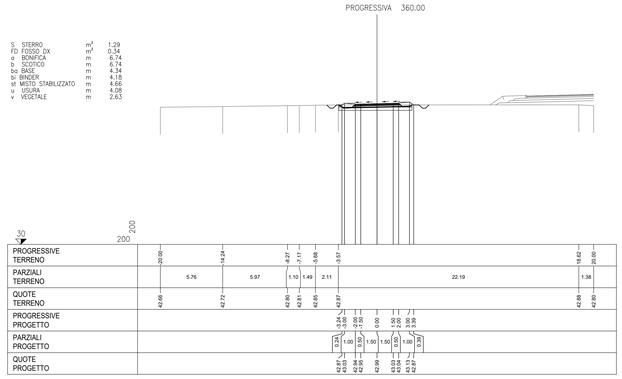

PROFILO SEC_102
SEZIONE 20
PROGRESSIVA 380.00

S STERRO	m²	1.70
FD FOSSO DX	m²	0.36
o BONIFICA	m	6.91
b SCOTICO	m	6.91
bo BASE	m	4.34
bi BINDER	m	4.18
st MISTO STABILIZZATO	m	4.66
u USURA	m	4.08
v VEGETALE	m	2.46

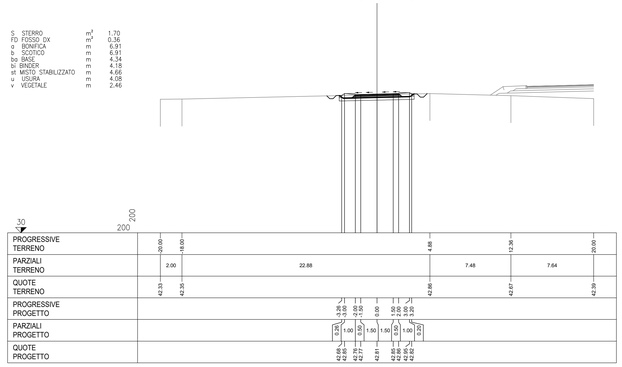

PROFILO SEC_102
SEZIONE 21
PROGRESSIVA 400.00

S STERRO	m²	1.20
FD FOSSO DX	m²	0.32
o BONIFICA	m	6.68
b SCOTICO	m	6.68
bo BASE	m	4.34
bi BINDER	m	4.18
st MISTO STABILIZZATO	m	4.66
u USURA	m	4.08
v VEGETALE	m	2.69

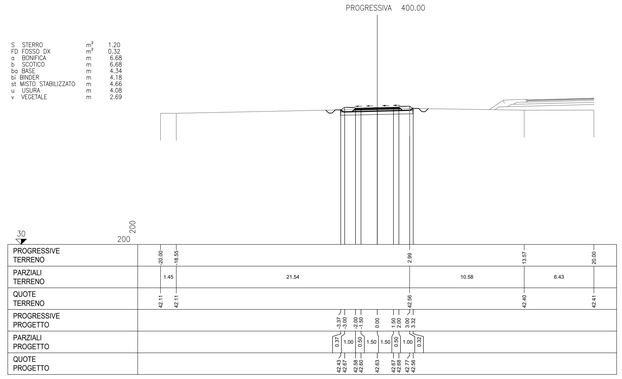

PROFILO SEC_102
SEZIONE 22
PROGRESSIVA 420.00

S STERRO	m²	0.36
R RIPORTO	m²	0.03
FD FOSSO DX	m²	0.32
o BONIFICA	m	6.38
b SCOTICO	m	6.38
bo BASE	m	4.34
bi BINDER	m	4.18
st MISTO STABILIZZATO	m	4.66
u USURA	m	4.08
v VEGETALE	m	3.19

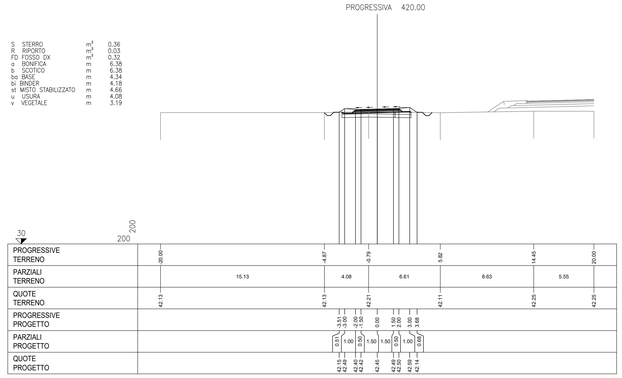

PROFILO SEC_102
SEZIONE 23
PROGRESSIVA 440.00

S STERRO	m²	0.41
FD FOSSO DX	m²	0.35
o BONIFICA	m	6.31
b SCOTICO	m	6.31
bo BASE	m	4.34
bi BINDER	m	4.18
st MISTO STABILIZZATO	m	4.66
u USURA	m	4.08
v VEGETALE	m	3.09

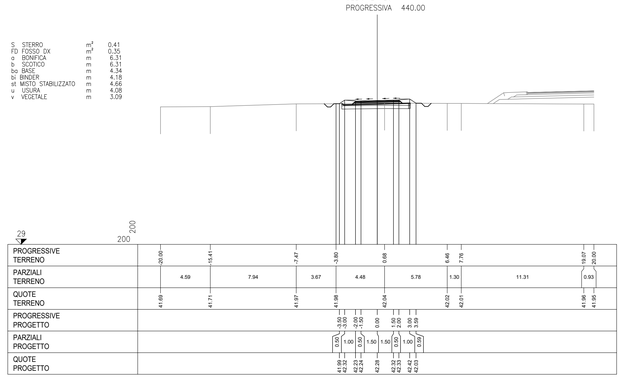

PROFILO SEC_102
SEZIONE 24
PROGRESSIVA 460.00

S STERRO	m²	1.04
FD FOSSO DX	m²	0.34
o BONIFICA	m	6.61
b SCOTICO	m	6.61
bo BASE	m	4.34
bi BINDER	m	4.18
st MISTO STABILIZZATO	m	4.66
u USURA	m	4.08
v VEGETALE	m	2.76

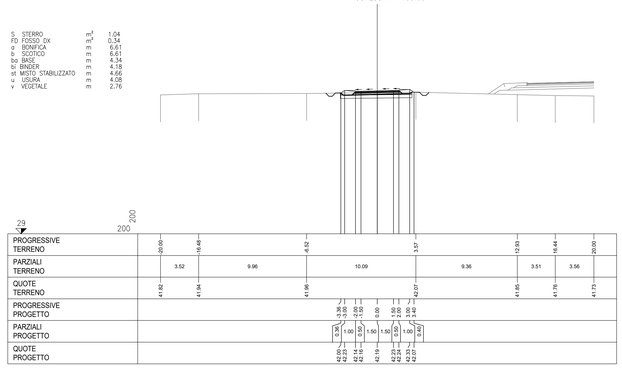

anas
GRUPPO FS ITALIANE

Direzione Progettazione e Realizzazione Lavori

ITINERARIO RAGUSA-CATANIA

Collegamento viario compreso tra lo Svincolo della S.S. 514 "di Chiaramonte" con la S.S. 115 e lo Svincolo della S.S. 194 "Ragusana"

LOTTO 4 - Dallo svincolo n. 8 "Francofonte" (compreso) allo svincolo della "Ragusana"(escluso)

PROGETTO ESECUTIVO — COD. PA898

PROGETTAZIONE: ATI SINTAGMA - GP INGEGNERIA - COOPROGETTI -GDG - ICARIA - OMNISERVICE

PROGETTISTA RESPONSABILE DELL'INTEGRAZIONE DELLE PRESTAZIONI SPECIALISTICHE:
Dott. Ing. Nando Granieri
Ordine degli Ingegneri della Prov. di Perugia n° A351

ORDINE DEGLI INGEGNERI DELLA PROVINCIA DI PERUGIA
Dott. Ing. Nando Granieri
SETTORE INGEGNERIA CIVILE E AMBIENTALE
SETTORE INDUSTRIALE
SETTORE DELL'INFORMAZIONE

IL GEOLOGO:
Dott. Geol. Giorgio Cerquiglini
Ordine dei Geologi della Regione Umbria n° 108

IL COORDINATORE PER LA SICUREZZA IN FASE DI PROGETTAZIONE:
Dott. Ing. Filippo Pambianco
Ordine degli Ingegneri della Provincia di Perugia n° A1373

VISTO IL RESPONSABILE DEL PROCEDIMENTO
Dott. Ing. Luigi Mupo

IL GRUPPO DI PROGETTAZIONE:

MANDATARIA: Sintagma
Dott. Ing. N.Granieri — Dott. Ing. M.Abrami
Dott. Ing. F.Durastanti — Dott. Ing. F.Lamberesco
Dott. Ing. V.Truffini — Dott. Ing. M.Borgiani Botta
Dott. Arch. A.Brocchini — Dott. Ing. L.Gagliardini
Dott. Ing. L.Nani — Dott. Geol. G.Cerquiglini

MANDANTI:
GP INGEGNERIA — Dott. Ing. G.Guiducci, Dott. Ing. A.Signorelli, Dott. Ing. A.Bellucci, Dott. Ing. A.Bela — Dott. Ing. G.Ludovico, Dott. Arch. G.Guastella, Dott. Ing. A.Pasquali, Dott. Ing. G.Parente
COOPROGETTI — Dott. Arch. E.A.E.Crino, Dott. Ing. M.Pavolli, Dott. Arch. P.Chiesti, Dott. Ing. D.Pelle — Dott. Ing. L.Ragnacci, Dott. Arch. A.Sirab, Archeol. M.G.Liseno
GEOTECHNICAL DESIGN GROUP — Dott. Ing. D.Carlaccini, Dott. Ing. C.Cardarelli, C.Consorti — Dott. Ing. F.Aloe, A.Salvemini
ICARIA società di ingegneria — Dott. Ing. V.Rotisciani, Dott. Ing. G.Putti, Dott. Ing. F.Macchioni — Dott. Ing. G.Verini Supplizi, Dott. Ing. V.Piunno, Geom. C.Sugaroni
OMNISERVICE INGEGNERIA — Dott. Ing. P.Agnello

IL RESPONSABILE DI PROGETTO:
ORDINE degli INGEGNERI della PROVINCIA di PERUGIA
Dott. Ing. Fabio FORASTIERI
Sez. A
Iscrizione n. A 844
Provincia di TERNI

PROGETTO INFRASTRUTTURA
VIABILITA' SECONDARIA sec. 102
Sezioni trasversali - Tav. 2 di 3

CODICE PROGETTO (PROGETTO / LIV. PROG. / N. PROG.)	NOME FILE	REVISIONE	SCALA:
LO408ZE2101	S04PS18TRASZ02B	B	1:200
	CODICE ELAB. S04PS18TRASZ02		

REV.	DESCRIZIONE	DATA	REDATTO	VERIFICATO	APPROVATO
B	Revisione a seguito di Rapporto di Verifica	Nov 2021	S.Scopetta	F. Durastanti	N.Granieri
A	Emissione	Giu 2021	S.Scopetta	F. Durastanti	N.Granieri