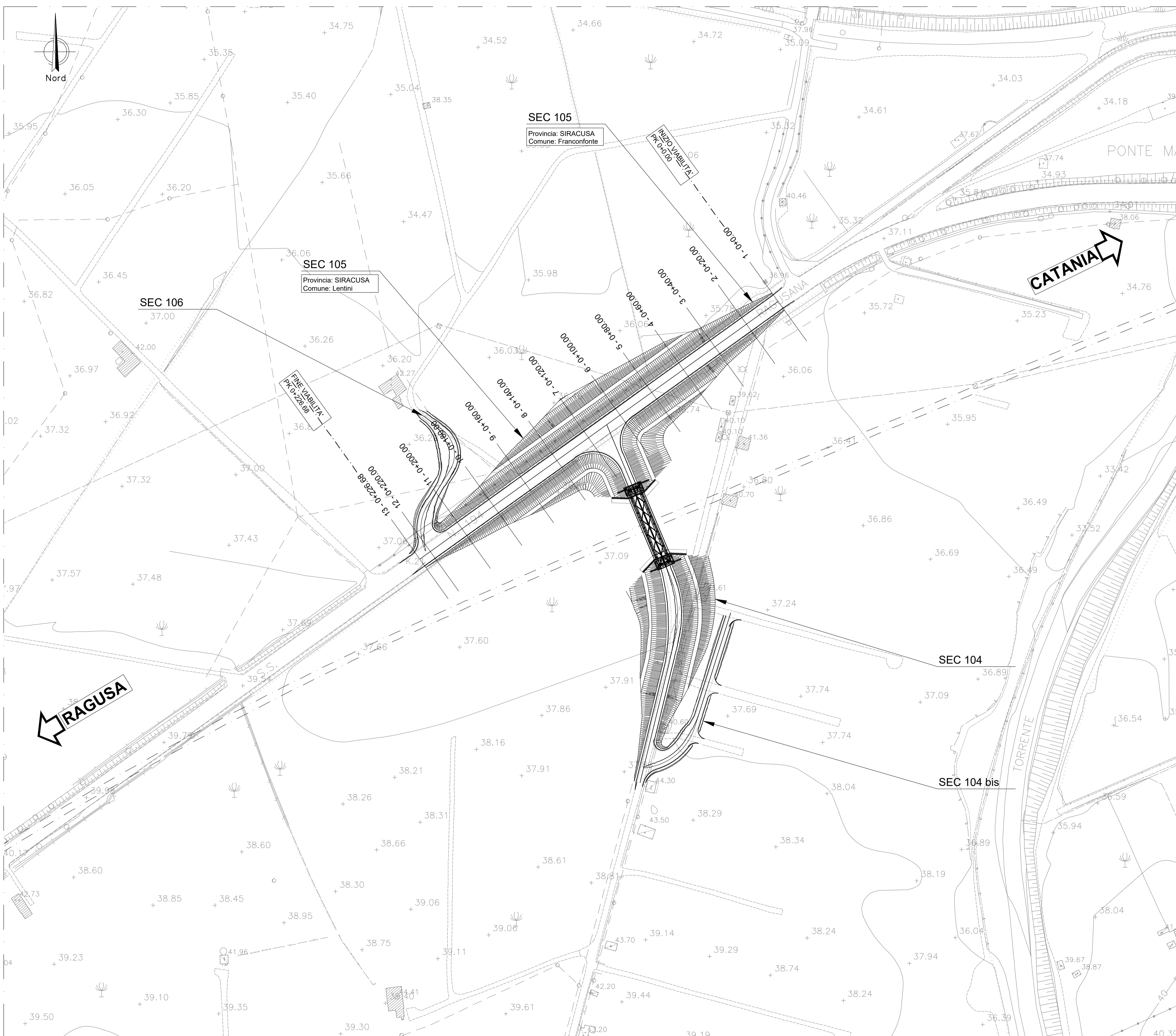
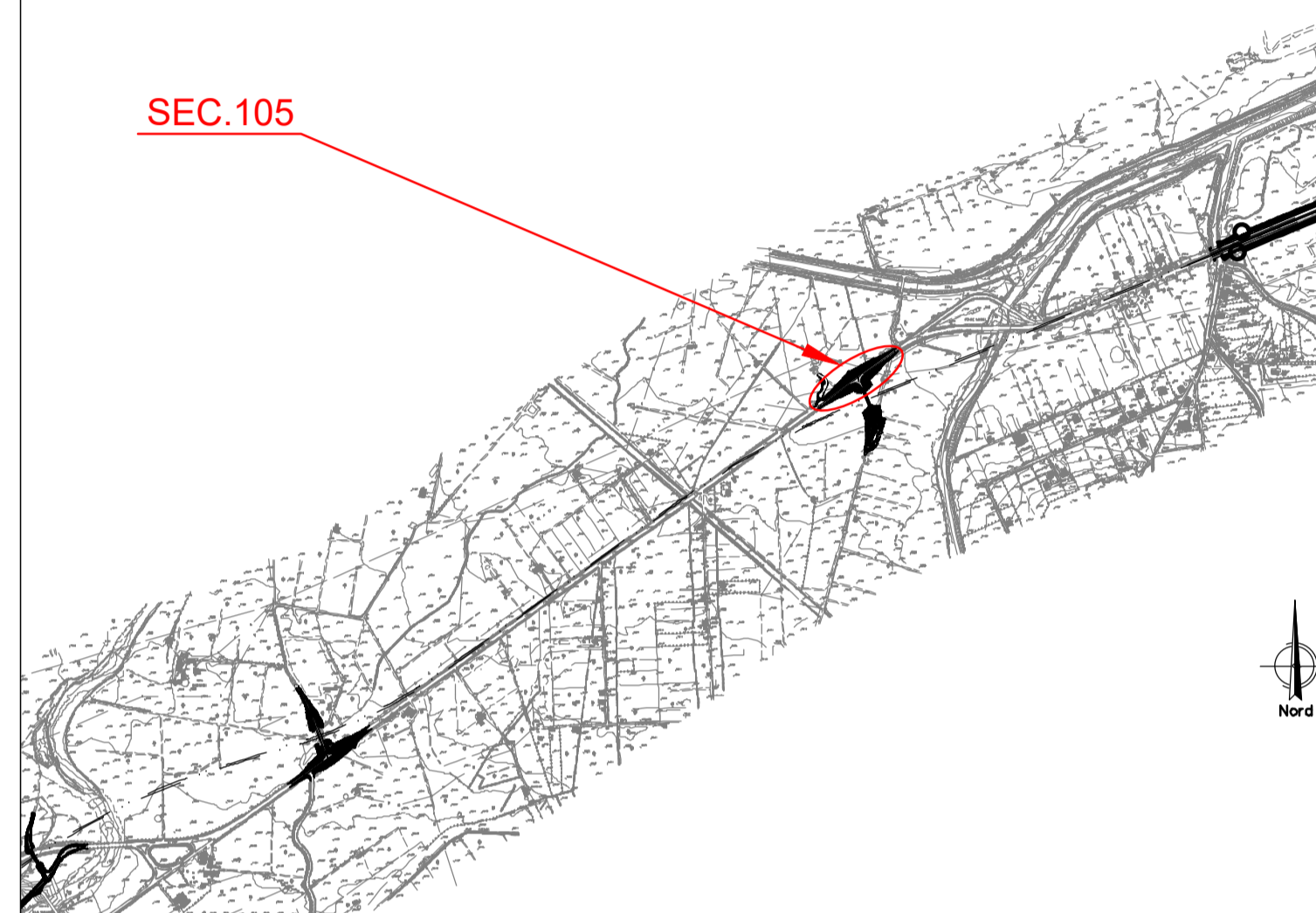
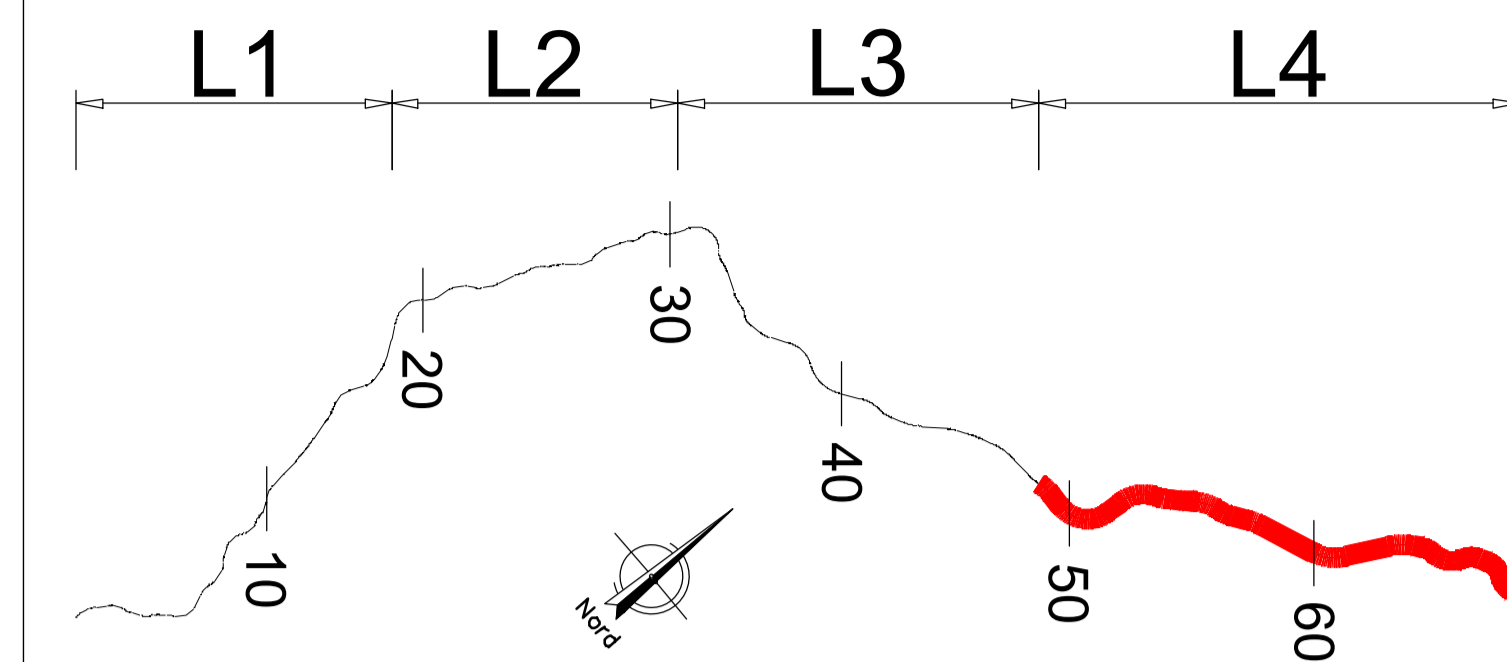


PLANIMETRIA DI PROGETTO

Scala 1:1000



QUADRO D'UNIONE - INDIVIDUAZIONE LOTTO 4
KEYPLAN - INDIVIDUAZIONE SEC. 105



Direzione Progettazione e Realizzazione Lavori

ITINERARIO RAGUSA-CATANIA
Collegamento viario compreso tra lo Svincolo della S.S. 514 "di Chiaromonte" con la S.S. 115 e lo Svincolo della S.S. 194 "Ragusana"
LOTTO 4 - Dallo svincolo n. 8 "Francofonte" (compreso) allo svincolo della "Ragusana" (escluso)

PROGETTO ESECUTIVO COD. PA898

PROGETTAZIONE: ATI SINTAGMA - GP INGEGNERIA - COOPROGETTI - GDG - ICARIA - OMNISERVICE

PROGETTISTA RESPONSABILE DELL'INTEGRAZIONE DELLE PRESTAZIONI
SPECIALISTICHE:
Dott. Ing. Nando Granieri
Ordine degli ingegneri della Prov. di Perugia n° A351

IL GRUPPO DI PROGETTAZIONE:
MANDATARIA:
Sintagma
Dott. Ing. N. Granieri
Dott. Ing. F. Durastanti
Dott. Ing. V. Truffini
Dott. Arch. A. Bracchini
Dott. Ing. L. Nani

MANDANTI:
GP INGEGNERIA
Dott. Ing. G. Guarducci
Dott. Ing. A. Signorelli
Dott. Ing. E. Marescalchi
Dott. Ing. A. Bella

Dott. Ing. M. Abram
Dott. Ing. F. Fiambranco
Dott. Ing. M. Briganti Botta
Dott. Ing. L. Cagliardi
Dott. Geol. G. Cerquiglini

IL GEOLOGO:
Dott. Geol. Giorgio Cerquiglini
Ordine dei Geologi della Regione Umbria n° 108

MANDANTI:
GP INGEGNERIA
Dott. Arch. E. A. E. Crimi
Dott. Arch. M. Pirelli
Dott. Arch. P. Ghirelli
Dott. Ing. D. Piele

Dott. Ing. F. Aloe
Dott. Ing. A. Salvemini
Dott. Ing. G. Verini Supplizi
Dott. Ing. V. Piuoro
Dott. Ing. C. Sgarbi

IL COORDINATORE PER LA SICUREZZA IN FASE DI PROGETTAZIONE:
Dott. Ing. Filippo Pambianco
Ordine degli ingegneri della Provincia di Perugia n° A1373

IL RESPONSABILE DEL PROCEDIMENTO:
Dott. Ing. Luigi Mupo

PROGETTO INFRASTRUTTURA
VIABILITA' SECONDARIA sec. 105
Planimetria di progetto

CODICE PROGETTO		NOME FILE		REVISIONE	SCALA:
PROGETTO	LIV. PROG.	N. PROG.	S04PS22TRAPP01A	A	1:1000
LO408Z	E	2101	S04PS22TRAPP01	A	1:1000
REV.	DESCRIZIONE	DATA	REDATTO	VERIFICATO	APPROVATO
A	Emissione	Giù 2021	L.Pacossi	F. Durastanti	N. Granieri