SEZIONI TRASVERSALI

Scala 1:200

QUADRO D'UNIONE - INDIVIDUAZIONE LOTTO 4
KEYPLAN - INDIVIDUAZIONE SEC_105

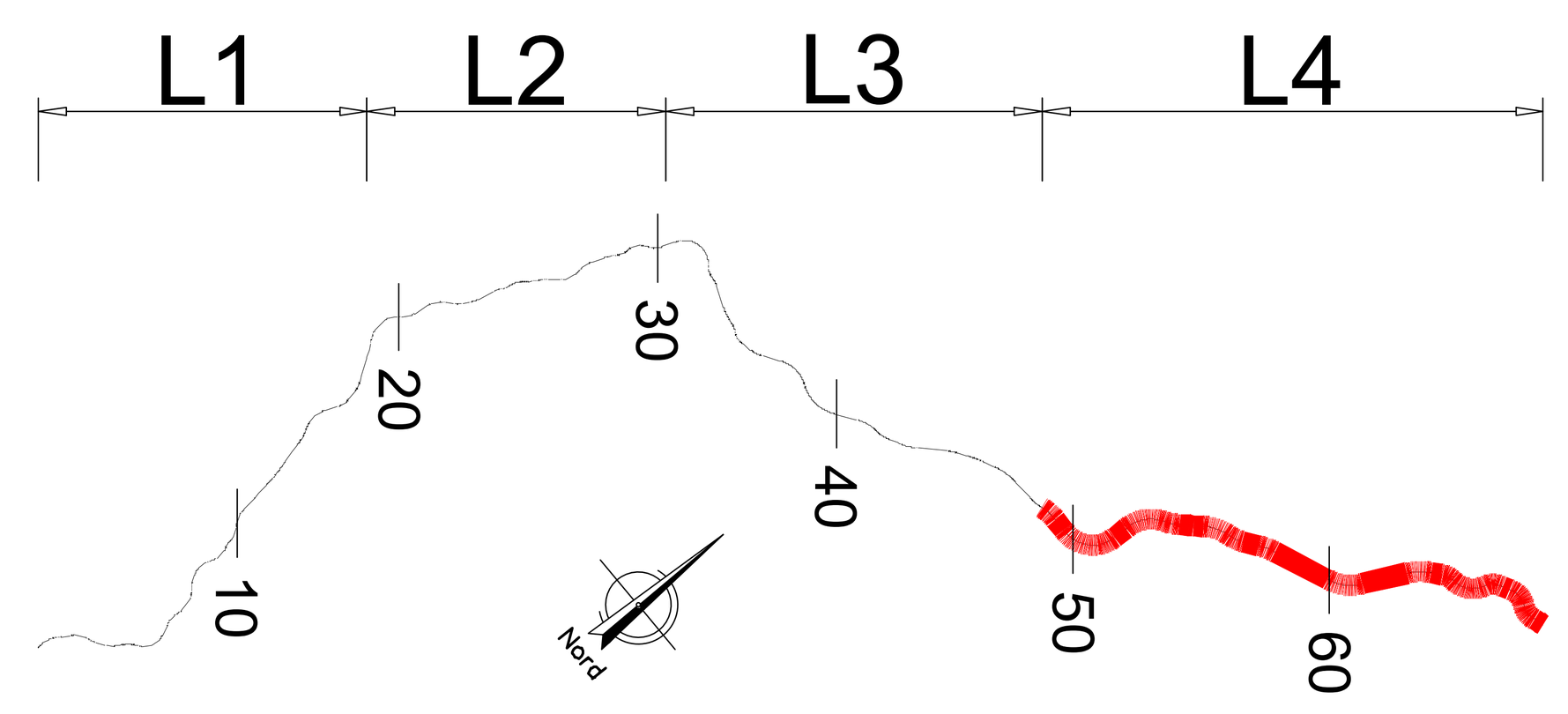

ASSE Sec 105
SEZIONE 10
PROGRESSIVA 180.00

A	RILEVATO	mq	58.51
C	STERRO FOSSI	mq	0.32
a	USURA	m	8.50
b	BINDER	m	8.50
c	BASE	m	8.50
d	STABILIZZATO	m	8.50
sc	SCOTICO	m	23.18
v	VEGETALE	m	15.92

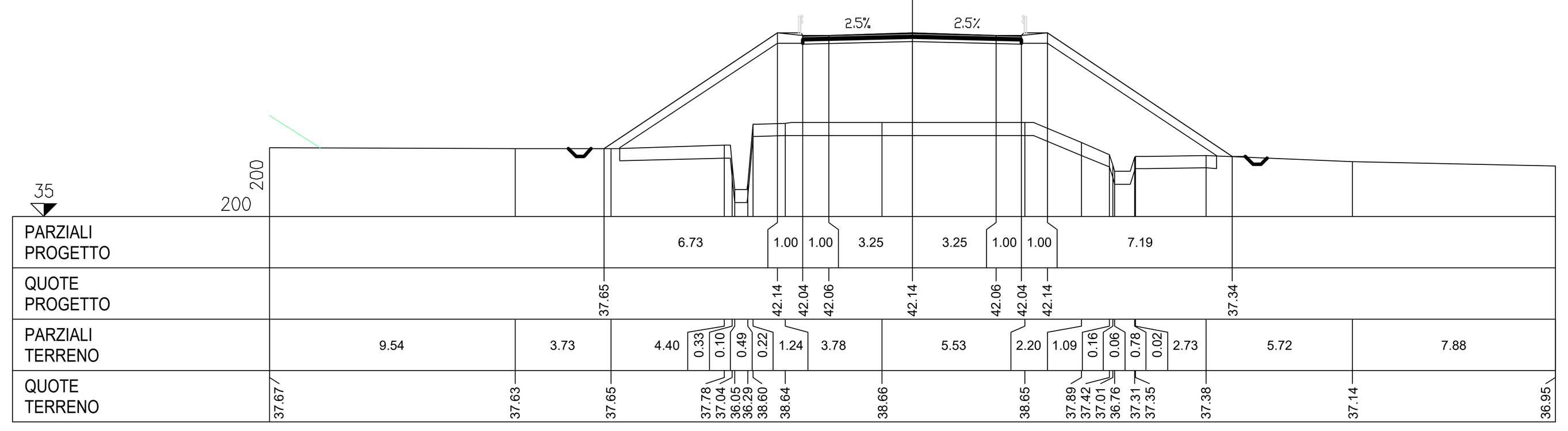

ASSE Sec 105
SEZIONE 12
PROGRESSIVA 220.00

B	STERRO	mq	1.12
a	USURA	m	8.50
b	BINDER	m	8.50
c	BASE	m	8.50
d	STABILIZZATO	m	8.50
sc	SCOTICO	m	0.23
v	VEGETALE	m	4.50

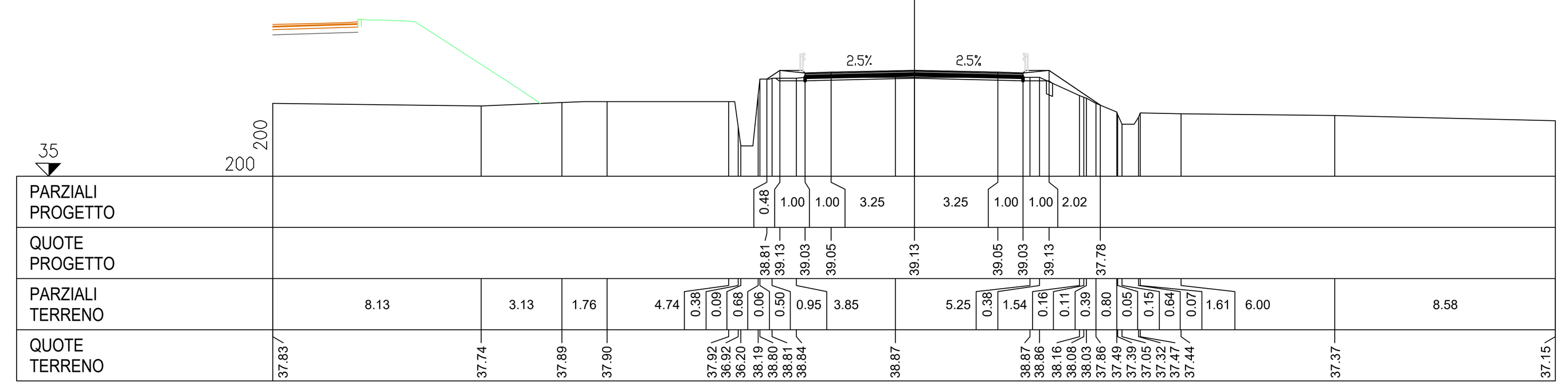

ASSE Sec 105
SEZIONE 11
PROGRESSIVA 200.00

A	RILEVATO	mq	22.79
C	STERRO FOSSI	mq	0.33
a	USURA	m	8.50
b	BINDER	m	8.50
c	BASE	m	8.50
d	STABILIZZATO	m	8.50
sc	SCOTICO	m	17.95
v	VEGETALE	m	10.67

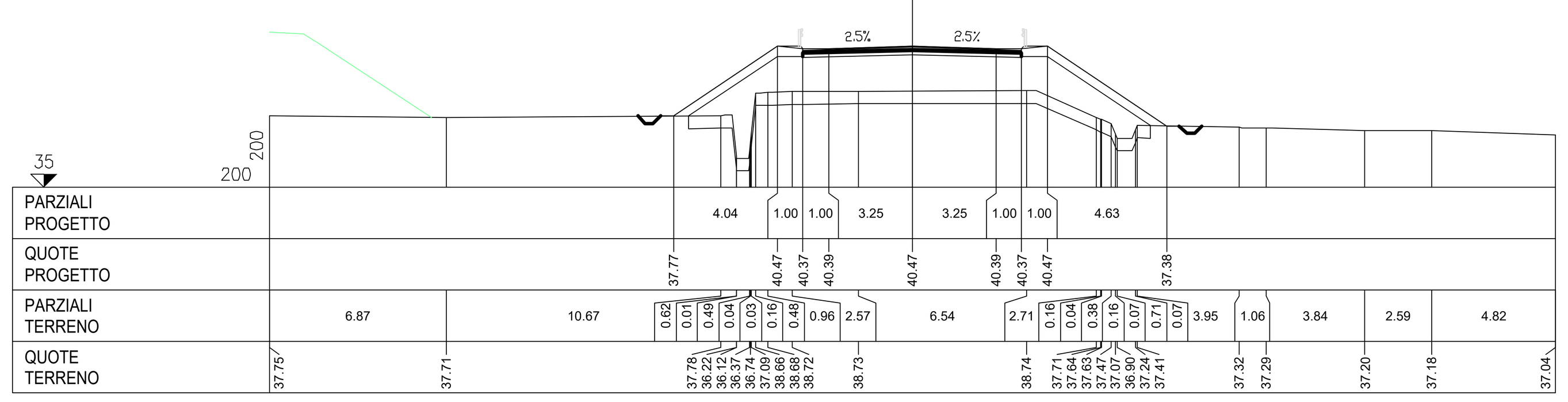

ASSE Sec 105
SEZIONE 13
PROGRESSIVA 226.68

B	STERRO	mq	4.10
a	USURA	m	8.50
b	BINDER	m	8.50
c	BASE	m	8.50
d	STABILIZZATO	m	8.50
v	VEGETALE	m	2.76

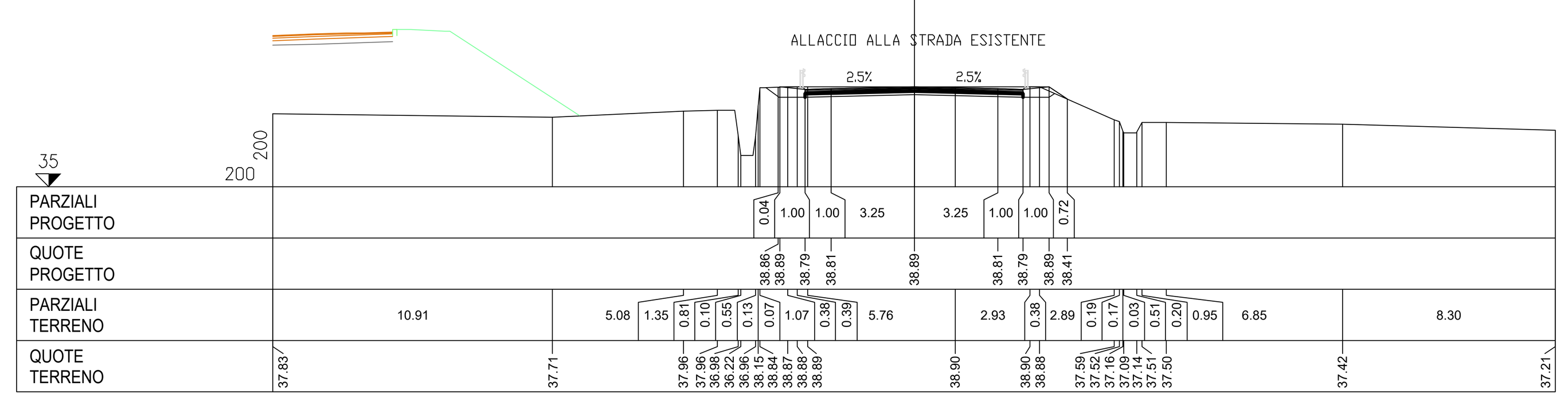

anas
GRUPPO FS ITALIANE

Direzione Progettazione e Realizzazione Lavori

ITINERARIO RAGUSA-CATANIA

Collegamento viario compreso tra lo Svincolo della S.S. 514 "di Chiaramonte" con la S.S. 115 e lo Svincolo della S.S. 194 "Ragusana"

LOTTO 4 - Dallo svincolo n. 8 "Francofonte" (compreso) allo svincolo della "Ragusana"(escluso)

PROGETTO ESECUTIVO — COD. PA898

PROGETTAZIONE: ATI SINTAGMA - GP INGEGNERIA - COOPROGETTI -GDG - ICARIA - OMNISERVICE

PROGETTISTA RESPONSABILE DELL'INTEGRAZIONE DELLE PRESTAZIONI SPECIALISTICHE:
Dott. Ing. Nando Granieri
Ordine degli Ingegneri della Prov. di Perugia n° A351

IL GEOLOGO:
Dott. Geol. Giorgio Cerquiglini
Ordine dei Geologi della Regione Umbria n° 108

IL COORDINATORE PER LA SICUREZZA IN FASE DI PROGETTAZIONE:
Dott. Ing. Filippo Pambianco
Ordine degli Ingegneri della Provincia di Perugia n° A1373

VISTO IL RESPONSABILE DEL PROCEDIMENTO
Dott. Ing. Luigi Mupo

IL GRUPPO DI PROGETTAZIONE:

MANDATARIA: Sintagma
Dott. Ing. N.Granieri, Dott. Ing. F.Durastanti, Dott. Ing. V.Truffini, Dott. Arch. A.Bracchini, Dott. Ing. L.Nani, Dott. Ing. M.Abram, Dott. Ing. F.Pambianco, Dott. Ing. M.Briganti Botta, Dott. Ing. L.Gagliardini, Dott. Geol. G.Cerquiglini

MANDANTI:
GP Ingegneria: Dott. Ing. G.Guiducci, Dott. Ing. A.Signorelli, Dott. Ing. E.Moscatelli, Dott. Ing. A.Belà, Dott. Ing. G.Lucibello, Dott. Arch. G.Guastella, Dott. Geol. M.Leonardi, Dott. Ing. G.Parente
Cooprogetti: Dott. Arch. E.A.E.Crimi, Dott. Ing. M.Panfili, Dott. Arch. P.Ghirelli, Dott. Ing. D.Pelle, Dott. Ing. L.Ragnacci, Dott. Arch. A.Strati, Archeol. M.G.Liseno
GDG: Dott. Ing. D.Carlaccini, Dott. Ing. S.Sacconi, Dott. Ing. C.Consorti, Dott. Ing. F.Aloe, Dott. Ing. A.Salvemini
ICARIA: Dott. Ing. V.Rotisciani, Dott. Ing. G.Pulli, Dott. Ing. F.Macchioni, Dott. Ing. G.Verini Supplizi, Dott. Ing. V.Piunno, Geom. C.Sugaroni
Omniservice: Dott. Ing. P.Agnello

IL RESPONSABILE DI PROGETTO:

PROGETTO INFRASTRUTTURA
VIABILITA' SECONDARIA sec. 105
Sezioni trasversali - Tav. 2 di 2

CODICE PROGETTO (PROGETTO / LIV. PROG. / N. PROG.)	NOME FILE	REVISIONE	SCALA:
LO408Z E 2101	S04PS22TRASZ02B — CODICE ELAB. S04PS22TRASZ02	B	1:200

REV.	DESCRIZIONE	DATA	REDATTO	VERIFICATO	APPROVATO
B	Revisione a seguito di Rapporto di Verifica	Nov 2021	L.Pacioselli	F. Durastanti	N.Granieri
A	Emissione	Giu 2021	L.Pacioselli	F. Durastanti	N.Granieri