SEZIONI TRASVERSALI

Scala 1:200

ASSE Sec 106
SEZIONE 1
PROGRESSIVA 0.00

A	RILEVATO	mq	0.02
B	STERRO	mq	0.41
C	STERRO FOSSI	mq	0.36
a	USURA	m	4.50
b	BINDER	m	4.50
c	BASE	m	4.50
d	STABILIZZATO	m	4.50
sc	SCOTICO	m	1.14
v	VEGETALE	m	3.08

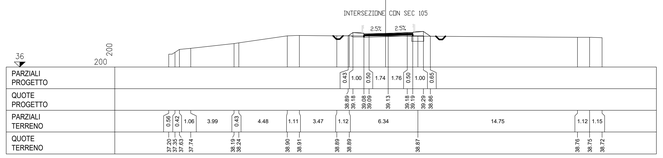

ASSE Sec 106
SEZIONE 2
PROGRESSIVA 20.00

A	RILEVATO	mq	3.74
C	STERRO FOSSI	mq	0.37
a	USURA	m	7.31
b	BINDER	m	7.31
c	BASE	m	7.31
d	STABILIZZATO	m	7.31
sc	SCOTICO	m	10.51
v	VEGETALE	m	4.39

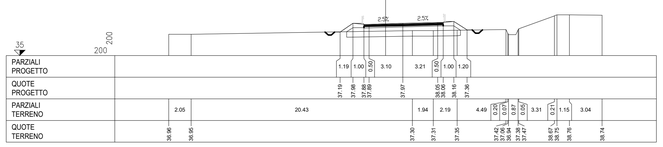

ASSE Sec 106
SEZIONE 3
PROGRESSIVA 40.00

B	STERRO	mq	2.65
C	STERRO FOSSI	mq	0.34
a	USURA	m	4.87
b	BINDER	m	4.87
c	BASE	m	4.87
d	STABILIZZATO	m	4.87
v	VEGETALE	m	0.24

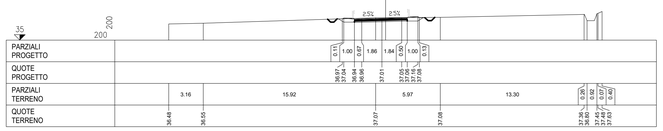

ASSE Sec 106
SEZIONE 4
PROGRESSIVA 60.00

B	STERRO	mq	3.63
C	STERRO FOSSI	mq	0.35
a	USURA	m	9.36
b	BINDER	m	9.36
c	BASE	m	9.36
d	STABILIZZATO	m	9.36
v	VEGETALE	m	2.45

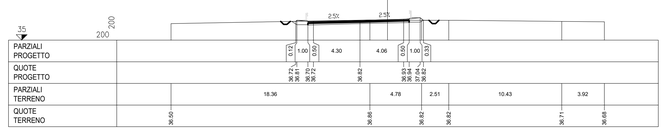

ASSE Sec 106
SEZIONE 5
PROGRESSIVA 81.10

B	STERRO	mq	2.03
C	STERRO FOSSI	mq	0.34
a	USURA	m	4.00
b	BINDER	m	4.00
c	BASE	m	4.00
d	STABILIZZATO	m	4.00
v	VEGETALE	m	0.31

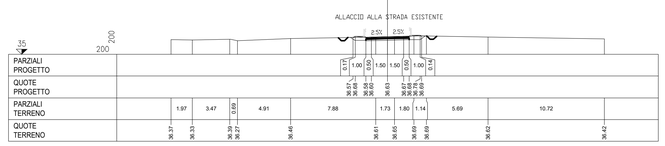

QUADRO D'UNIONE - INDIVIDUAZIONE LOTTO 4
KEYPLAN - INDIVIDUAZIONE SEC_106

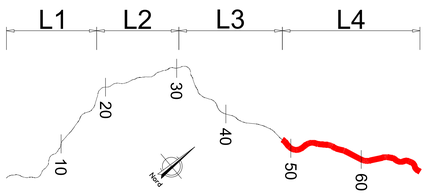

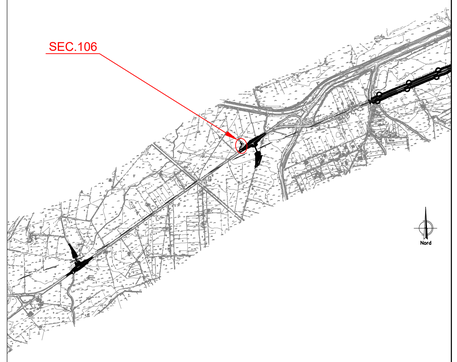

anas
GRUPPO FS ITALIANE

Direzione Progettazione e Realizzazione Lavori

ITINERARIO RAGUSA-CATANIA

Collegamento viario compreso tra lo Svincolo della S.S. 514 "di Chiaramonte" con la S.S. 115 e lo Svincolo della S.S. 194 "Ragusana"

LOTTO 4 - Dallo svincolo n. 8 "Francofonte" (compreso) allo svincolo della "Ragusana"(escluso)

PROGETTO ESECUTIVO — COD. PA898

PROGETTAZIONE: ATI SINTAGMA - GP INGEGNERIA - COOPROGETTI -GDG - ICARIA - OMNISERVICE

PROGETTISTA RESPONSABILE DELL'INTEGRAZIONE DELLE PRESTAZIONI SPECIALISTICHE:
Dott. Ing. Nando Granieri
Ordine degli Ingegneri della Prov. di Perugia n° A351

IL GEOLOGO:
Dott. Geol. Giorgio Cerquiglini
Ordine dei Geologi della Regione Umbria n° 108

IL COORDINATORE PER LA SICUREZZA IN FASE DI PROGETTAZIONE:
Dott. Ing. Filippo Pambianco
Ordine degli Ingegneri della Provincia di Perugia n° A1373

VISTO IL RESPONSABILE DEL PROCEDIMENTO
Dott. Ing. Luigi Mupo

IL GRUPPO DI PROGETTAZIONE:

MANDATARIA: Sintagma
Dott. Ing. N.Granieri — Dott. Ing. M.Abram
Dott. Ing. A.Vinciguerra — Dott. Ing. M.Domenico
Dott. Ing. V. Truffini — Dott. Ing. M.Bridgett Botta
Dott. Arch. A.Bracchini — Dott. Ing. L.Gagliardini
Dott. Ing. L.Neri — Dott. Geol. G.Cerquiglini

MANDANTI: GP INGEGNERIA
Dott. Ing. G.Guiducci — Dott. Ing. G.Lodovello
Dott. Ing. A.Dignorelli — Dott. Arch. G.Guastella
Dott. Ing. A.Vinciguerra — Dott. Ingegnere G.Lombardo
Dott. Ing. A.Bela — Dott. Ing. G.Parente
Dott. Arch. E.A.E.Crimi — Dott. Ing. L.Ragnacci
Dott. Ing. M.Pavilli — Dott. Arch. A.Strati
Dott. Arch. P.Olivelli — Archeol. M.G.Liseno
Dott. Ing. D.Polis
Dott. Ing. D.Carlaccini — Dott. Ing. F.Aloe
Dott. Ing. C.Cherubini — Dott. Ing. A.Galvanoni
Dott. Ing. C.Consorti
Dott. Ing. V.Rotieciani — Dott. Ing. G.Verrin Supplizi
Dott. Ing. G.Pulli — Dott. Ing. V.Punno
Dott. Ing. F.Macchioni — Geom. C.Sugaroni
Dott. Ing. P.Agnello

IL RESPONSABILE DEL PROGETTO:
Ordine degli Ingegneri della Provincia di Ancona n° A594

PROGETTO INFRASTRUTTURA
VIABILITA' SECONDARIA sec. 106
Sezioni trasversali

CODICE PROGETTO (PROGETTO / LIV. PROG. / N. PROG.)	NOME FILE	REVISIONE	SCALA:
LO408Z E 2101	CODICE ELAB. S04PS23TRASZ01	B	1:200

REV.	DESCRIZIONE	DATA	REDATTO	VERIFICATO	APPROVATO
B	Revisione a seguito di Rapporto di Verifica	Nov 2021	L.Paolosell	F. Durastanti	N.Granieri
A	Emissione	Giu 2021	L.Paolosell	F. Durastanti	N.Granieri