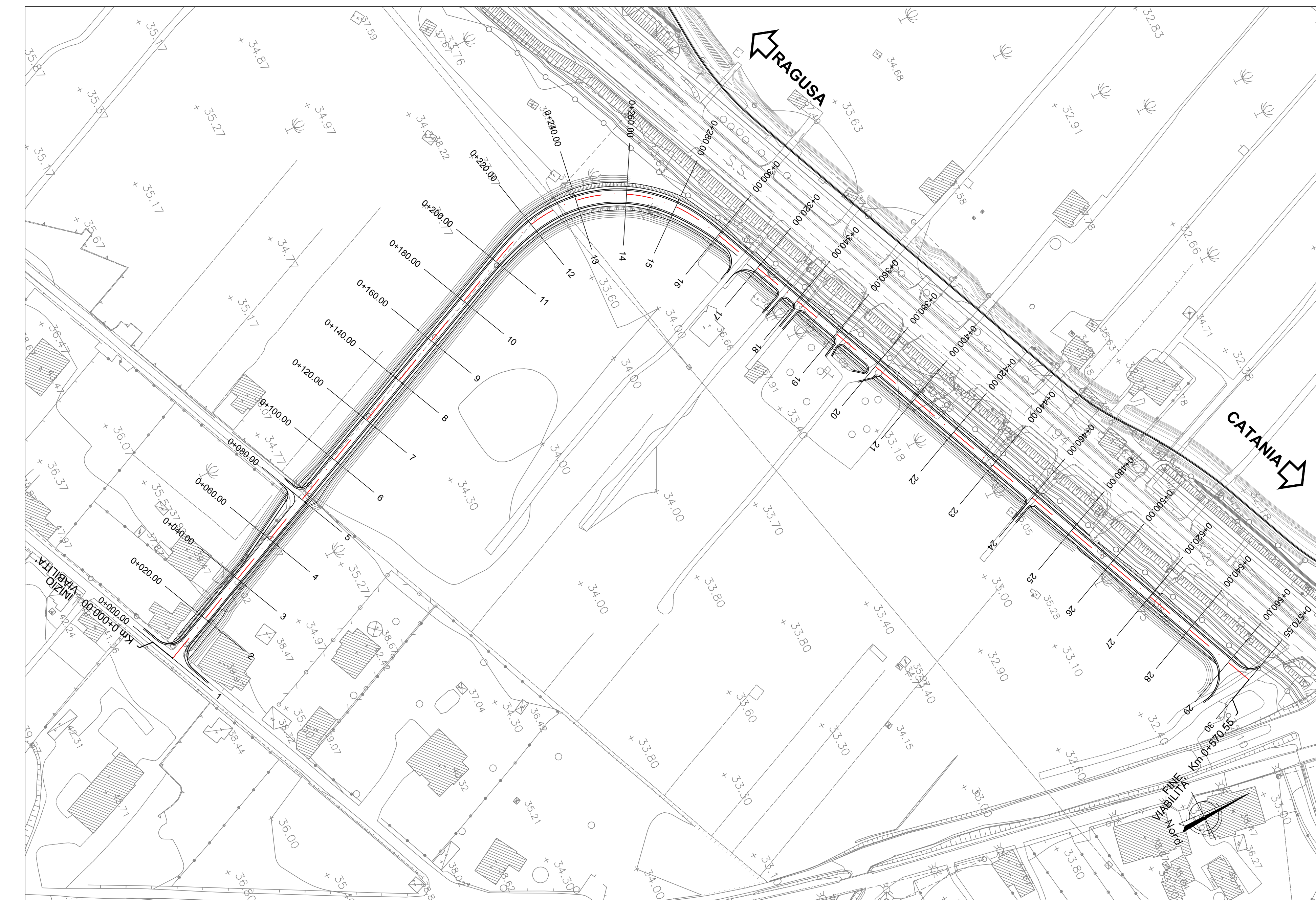
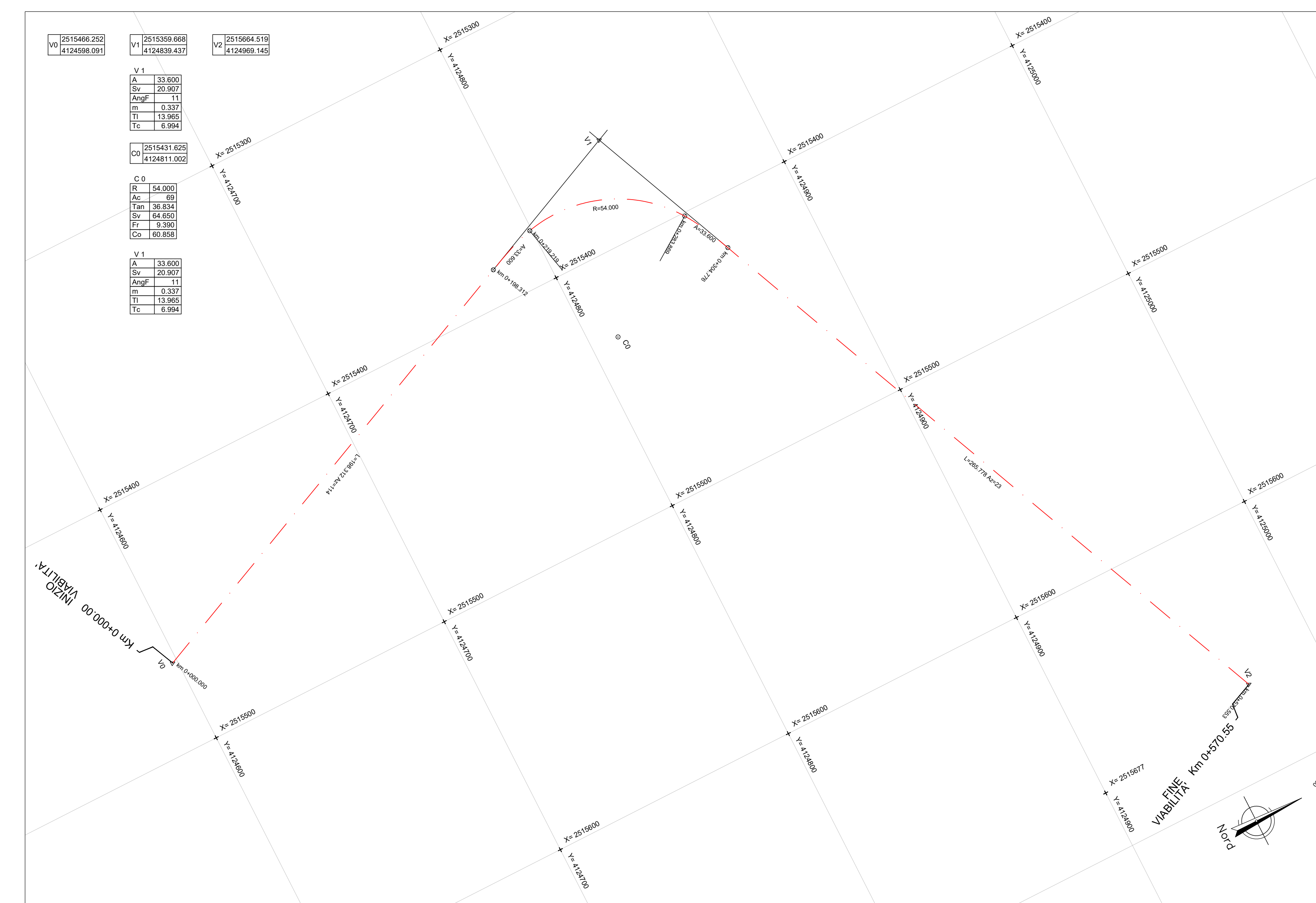


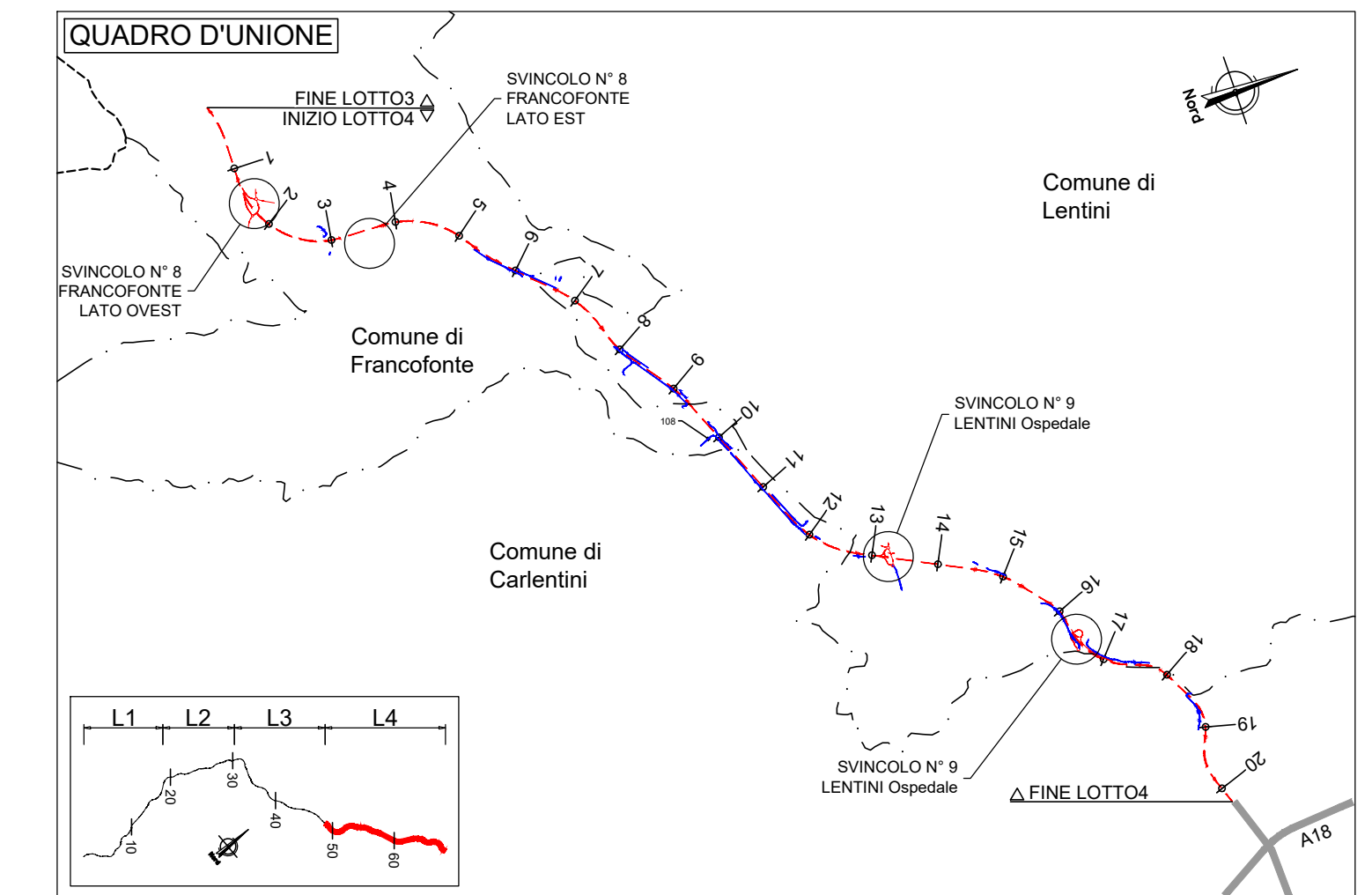
PROFILO - Scala 1:1000 /1:100



PLANIMETRIA DI INQUADRAMENTO - Scala 1:1000



PLANIMETRIA DI TRACCIAMENTO - Scala 1:1000



**Sanas**  
GRUPPO FS ITALIANI

**Direzione Progettazione e Realizzazione Lavori**

**ITINERARIO RAGUSA-CATANIA**  
Collegamento viario compreso tra lo Svincolo della S.S. 514 "di Chiamante" con la S.S. 115 e lo Svincolo della S.S. 194 "Ragusana"  
LOTTO 4 - Dallo svincolo n. 8 "Francforte" (compreso) allo svincolo della "Ragusana" (escluso)

**PROGETTO ESECUTIVO** COD PA898

PROGETTISTA RESPONSABILE DELL'INTEGRAZIONE DELLE PRESTAZIONI  
SPECIALISTICHE:  
Dir. Ing. Nicola Giannini  
Ordine degli Ingegneri della Prov. di Perugia n° 4351

IL GEOLOGO:  
Dir. Geol. Giorgio Campagnini  
Ordine dei Geologi della Regione Umbria n° 108

IL COORDINATORE PER LA SICUREZZA IN FASE DI PROGETTAZIONE:  
Dir. Ing. Filippo Parronico  
Ordine degli Ingegneri della Provincia di Perugia n° 43373

VISTO IL RESPONSABILE DEL PROCEDIMENTO  
Dir. Ing. Luigi Magri

**PROGETTO INFRASTRUTTURA VIABILITA' SECONDARIA sec. 108**  
Planimetria di progetto - Planimetria di Tracciamento e Profilo longitudinale

REVISIONE	SCALA
B 1:1000-1:1000/1:1000	

REVISIONE	DATA	REDAITTO	VERIFICATO	APPROVATO
B	Rev. 2021	S. Spigante	F. Duranetti	N. Diwan
A	04/2021	S. Spigante	F. Duranetti	N. Diwan