PROFILO SEC_108
SEZIONE 1
PROGRESSIVA 0.00

S STERRO	m^2	0.51
R RIPORTO	m^2	0.06
FD FOSSO DX	m^2	2.04
o BONIFICA	m	6.46
b SCOTICO	m	6.46
bo BASE	m	4.34
bi BINDER	m	4.18
st MISTO STABILIZZATO	m	4.66
u USURA	m	4.08
v VEGETALE	m	3.28

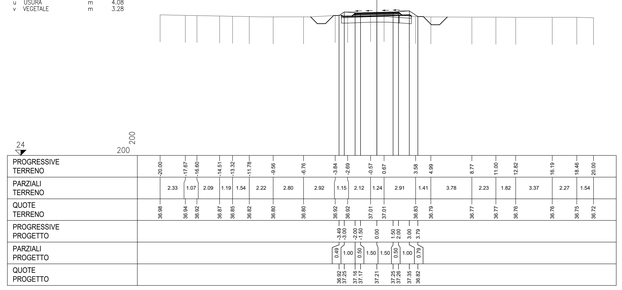

PROFILO SEC_108
SEZIONE 2
PROGRESSIVA 20.00

R RIPORTO	m^2	2.25
FD FOSSO DX	m^2	1.43
o BONIFICA	m	7.66
b SCOTICO	m	7.66
bo BASE	m	4.34
bi BINDER	m	4.18
st MISTO STABILIZZATO	m	4.66
u USURA	m	4.08
v VEGETALE	m	5.03

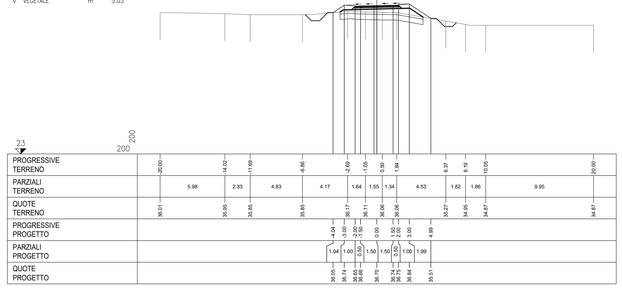

PROFILO SEC_108
SEZIONE 3
PROGRESSIVA 40.00

S STERRO	m^2	0.11
R RIPORTO	m^2	0.33
FD FOSSO DX	m^2	2.20
o BONIFICA	m	6.43
b SCOTICO	m	6.43
bo BASE	m	4.34
bi BINDER	m	4.18
st MISTO STABILIZZATO	m	4.66
u USURA	m	4.08
v VEGETALE	m	3.56

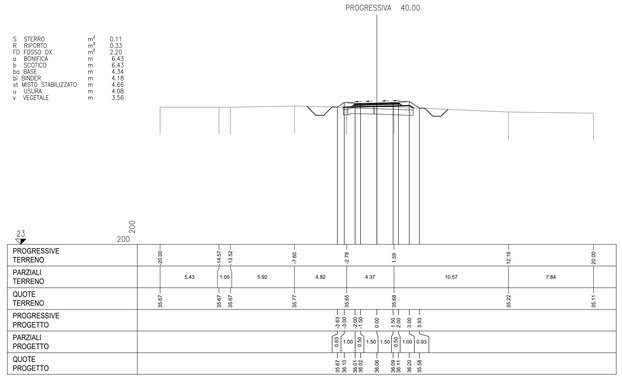

PROFILO SEC_108
SEZIONE 4
PROGRESSIVA 60.00

S STERRO	m^2	0.62
FD FOSSO DX	m^2	2.10
o BONIFICA	m	6.31
b SCOTICO	m	6.31
bo BASE	m	4.34
bi BINDER	m	4.18
st MISTO STABILIZZATO	m	4.66
u USURA	m	4.08
v VEGETALE	m	3.17

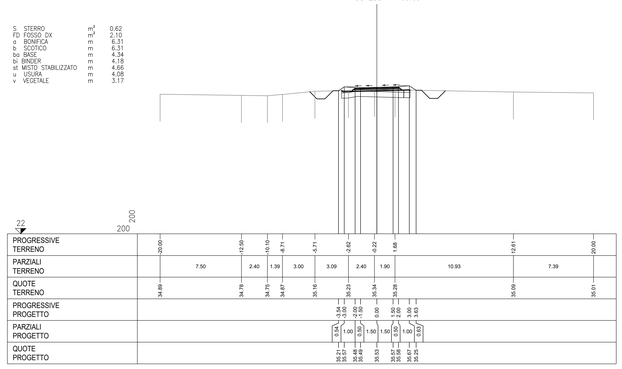

PROFILO SEC_108
SEZIONE 5
PROGRESSIVA 80.00

S STERRO	m^2	0.99
FD FOSSO DX	m^2	2.27
o BONIFICA	m	6.55
b SCOTICO	m	6.55
bo BASE	m	4.34
bi BINDER	m	4.18
st MISTO STABILIZZATO	m	4.66
u USURA	m	4.08
v VEGETALE	m	2.83

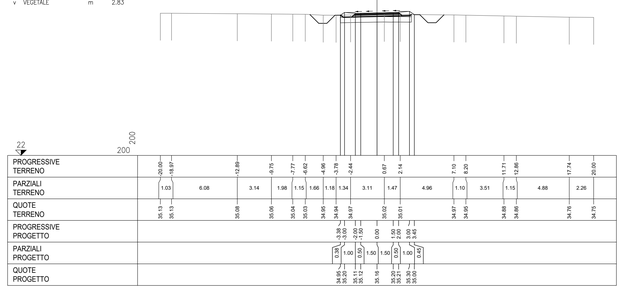

PROFILO SEC_108
SEZIONE 6
PROGRESSIVA 100.00

S STERRO	m^2	0.03
R RIPORTO	m^2	0.27
FD FOSSO DX	m^2	2.22
o BONIFICA	m	6.39
b SCOTICO	m	6.39
bo BASE	m	4.34
bi BINDER	m	4.18
st MISTO STABILIZZATO	m	4.66
u USURA	m	4.08
v VEGETALE	m	3.35

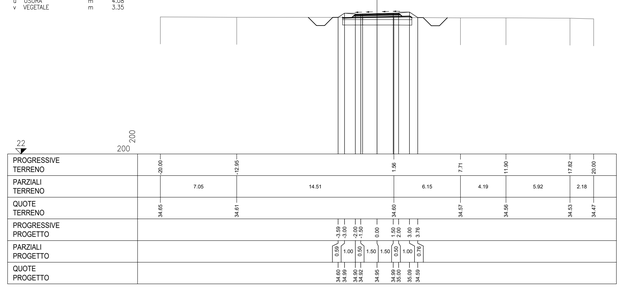

PROFILO SEC_108
SEZIONE 7
PROGRESSIVA 120.00

R RIPORTO	m^2	0.51
FD FOSSO DX	m^2	2.25
o BONIFICA	m	6.38
b SCOTICO	m	6.38
bo BASE	m	4.34
bi BINDER	m	4.18
st MISTO STABILIZZATO	m	4.66
u USURA	m	4.08
v VEGETALE	m	3.46

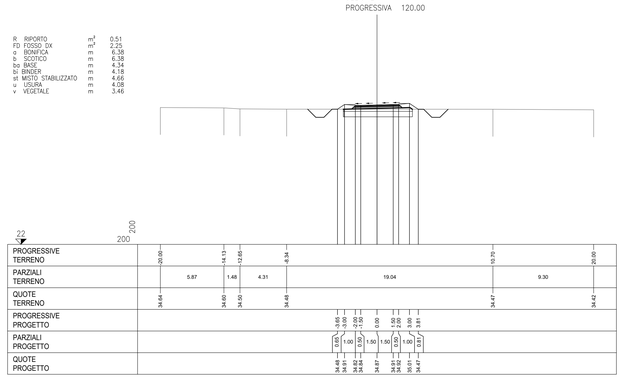

PROFILO SEC_108
SEZIONE 8
PROGRESSIVA 140.00

R RIPORTO	m^2	0.94
FD FOSSO DX	m^2	2.23
o BONIFICA	m	6.57
b SCOTICO	m	6.57
bo BASE	m	4.34
bi BINDER	m	4.18
st MISTO STABILIZZATO	m	4.66
u USURA	m	4.08
v VEGETALE	m	3.67

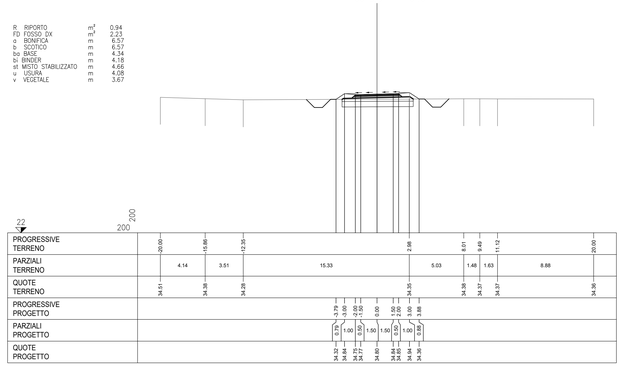

PROFILO SEC_108
SEZIONE 9
PROGRESSIVA 160.00

R RIPORTO	m^2	0.49
FD FOSSO DX	m^2	2.34
o BONIFICA	m	6.37
b SCOTICO	m	6.37
bo BASE	m	4.34
bi BINDER	m	4.18
st MISTO STABILIZZATO	m	4.66
u USURA	m	4.08
v VEGETALE	m	3.46

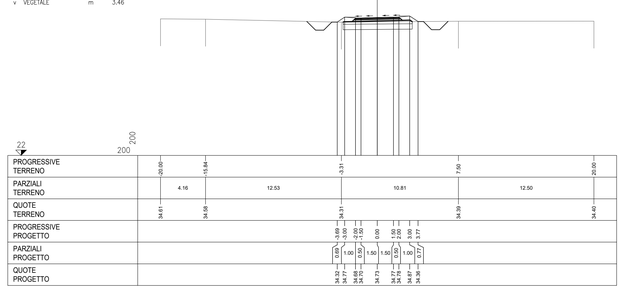

PROFILO SEC_108
SEZIONE 10
PROGRESSIVA 180.00

S STERRO	m^2	0.73
FD FOSSO DX	m^2	2.25
o BONIFICA	m	6.44
b SCOTICO	m	6.44
bo BASE	m	4.34
bi BINDER	m	4.18
st MISTO STABILIZZATO	m	4.66
u USURA	m	4.08
v VEGETALE	m	2.91

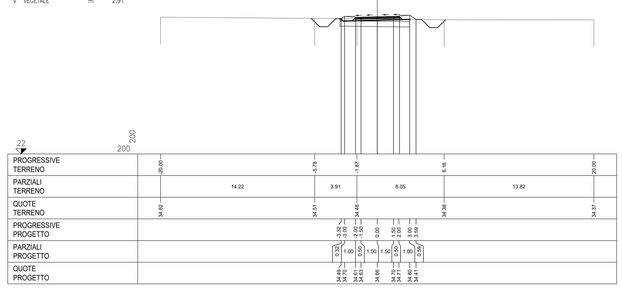

PROFILO SEC_108
SEZIONE 11
PROGRESSIVA 200.00

S STERRO	m^2	0.49
R RIPORTO	m^2	0.02
FD FOSSO DX	m^2	2.25
o BONIFICA	m	6.70
b SCOTICO	m	6.70
bo BASE	m	4.57
bi BINDER	m	4.41
st MISTO STABILIZZATO	m	4.88
u USURA	m	4.31
v VEGETALE	m	3.04

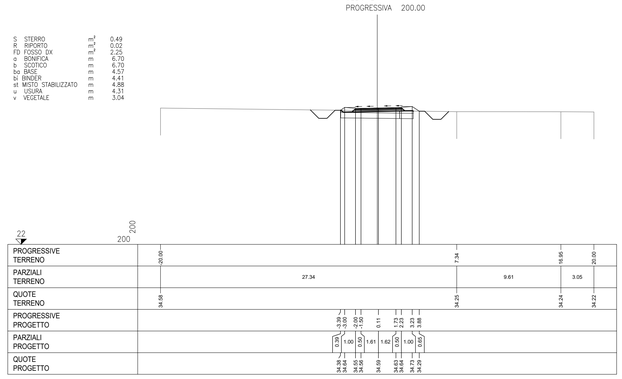

PROFILO SEC_108
SEZIONE 12
PROGRESSIVA 220.00

S STERRO	m^2	0.01
R RIPORTO	m^2	0.63
FD FOSSO DX	m^2	2.16
o BONIFICA	m	8.00
b SCOTICO	m	8.00
bo BASE	m	5.79
bi BINDER	m	5.63
st MISTO STABILIZZATO	m	6.20
u USURA	m	5.63
v VEGETALE	m	3.53

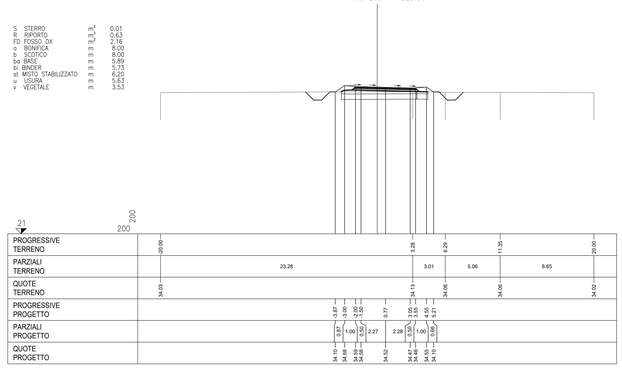

anas
GRUPPO FS ITALIANE

Direzione Progettazione e Realizzazione Lavori

ITINERARIO RAGUSA-CATANIA

Collegamento viario compreso tra lo Svincolo della S.S. 514 "di Chiaramonte" con la S.S. 115 e lo Svincolo della S.S. 194 "Ragusana"

LOTTO 4 - Dallo svincolo n. 8 "Francofonte" (compreso) allo svincolo della "Ragusana"(escluso)

PROGETTO ESECUTIVO

COD. PA898

PROGETTAZIONE: ATI SINTAGMA - GP INGEGNERIA - COOPROGETTI - GDG - ICARIA - OMNISERVICE

PROGETTISTA RESPONSABILE DELL'INTEGRAZIONE DELLE PRESTAZIONI SPECIALISTICHE:
Dott. Ing. Nando Granieri
Ordine degli Ingegneri della Prov. di Perugia n° A351

PROVINCIA DI PERUGIA
Firmato da: Nando Granieri
Data: 2021.07.16 12:27:42 +02'00'
DOTTORE INGEGNERE
NANDO GRANIERI
ORDINE DEGLI INGEGNERI
DELLA PROVINCIA DI PERUGIA
SEZIONE A
N. A351

IL GEOLOGO:
Dott. Geol. Giorgio Cerquiglini
Ordine dei Geologi della Regione Umbria n° 108

IL COORDINATORE PER LA SICUREZZA IN FASE DI PROGETTAZIONE:
Dott. Ing. Filippo Pambianco
Ordine degli Ingegneri della Provincia di Perugia n° A1373

VISTO IL RESPONSABILE DEL PROCEDIMENTO
Dott. Ing. Luigi Mupo

IL GRUPPO DI PROGETTAZIONE:

MANDATARIA:
Sintagma
Dott. Ing. N.Granieri — Dott. Ing. M.Abrami
Dott. Ing. F.Durantini — Dott. Ing. A.Bellacanzone
Dott. Ing. V.Truffini — Dott. Ing. M.Borgiani Botta
Dott. Arch. A.Bracchini — Dott. Ing. L.Gagliardini
Dott. Ing. L.Nani — Dott. Geol. G.Cerquiglini

MANDANTI:
GP INGEGNERIA
Dott. Ing. G.Giudicci — Dott. Ing. G.Ludovico
Dott. Ing. A.Signorelli — Dott. Arch. G.Guastella
Dott. Ing. A.Bellacanzone — Dott. Ing. M.Pambianco
Dott. Ing. A.Bera — Dott. Ing. G.Farrente
COOPROGETTI
Dott. Arch. E.a E.Cirino — Dott. Ing. L.Ragnacci
Dott. Ing. M.Parelli — Dott. Arch. A.Sirab
Dott. Arch. P.Ghirelli — Archeol. M.G.Liseno
Dott. Ing. D.Pelre
GEOTECHNICAL DESIGN GROUP
Dott. Ing. D.Carlaccini — Dott. Ing. F.Aloe
Dott. Ing. A.Cerquiglini — Dott. Ing. A.Salvemini
Dott. Ing. C.Consorti
ICARIA società di ingegneria
Dott. Ing. V.Rotisciani — Dott. Ing. G.Verni Supplizi
Dott. Ing. G.Pulli — Dott. Ing. V.Piunno
Dott. Ing. F.Macchioni — Geom. C.Sugaroni
OMNISERVICE INGEGNERIA
Dott. Ing. P.Agnello

IL RESPONSABILE DI PROGETTO:
ORDINE degli INGEGNERI
PROVINCIA di PERUGIA
Dott. Ing. Fabio Durantini
Settore Civile e Ambientale
Iscritto all'albo professionale
Provincia di TERNI
N. A844

PROGETTO INFRASTRUTTURA
VIABILITA' SECONDARIA sec. 108
Sezioni trasversali - Tav. 1 di 3

CODICE PROGETTO			NOME FILE	REVISIONE	SCALA:
PROGETTO	LIV. PROG.	N. PROG.	S04PS25TRASZ01B		
LO408Z	E	2101	CODICE ELAB. S04PS25TRASZ01	B	1:200

REV.	DESCRIZIONE	DATA	REDATTO	VERIFICATO	APPROVATO
B	Revisione a seguito di Rapporto di Verifica	Nov 2021	S.Scopetta	F. Durantini	N.Granieri
A	Emissione	Giu 2021	S.Scopetta	F. Durantini	N.Granieri