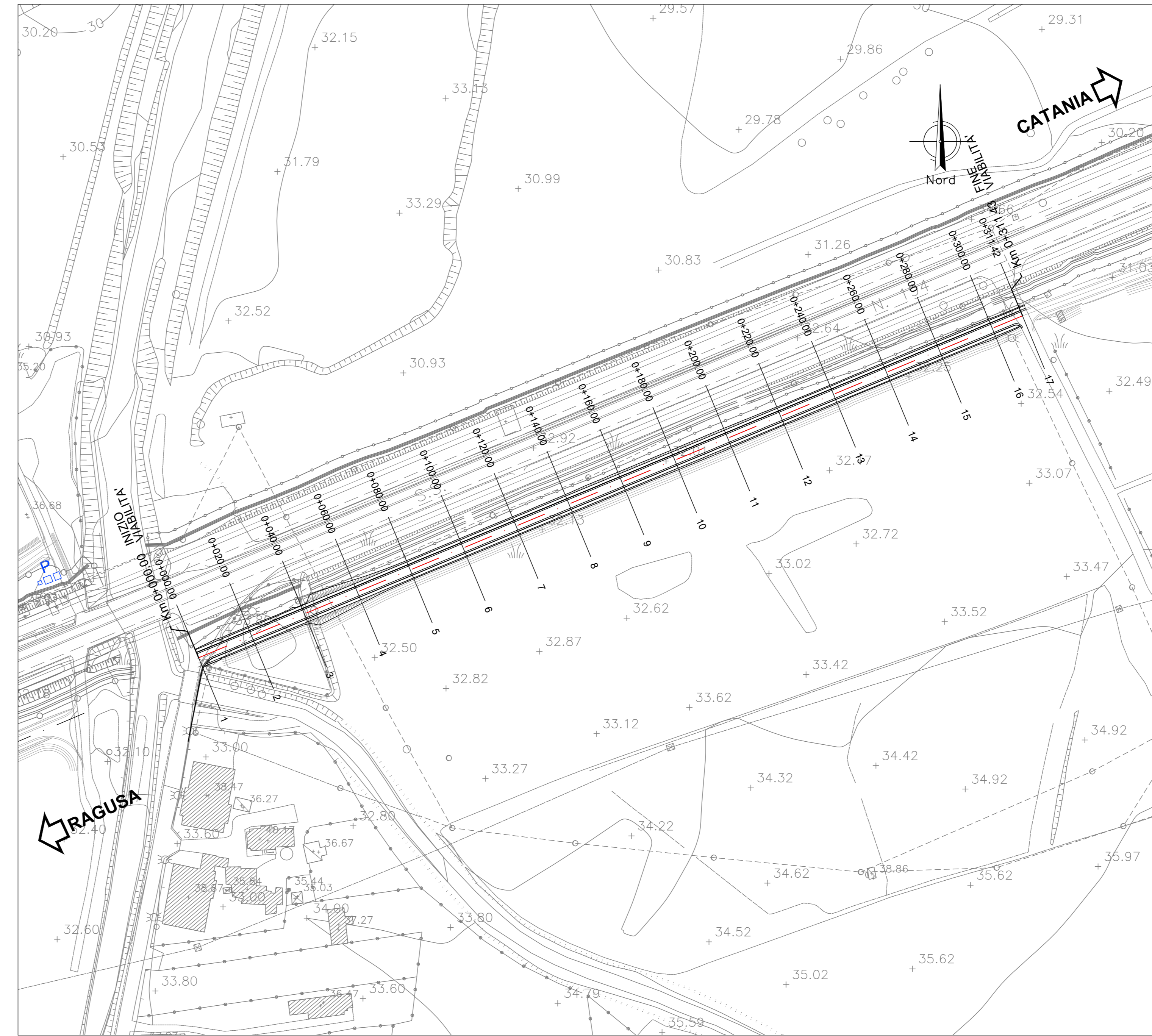
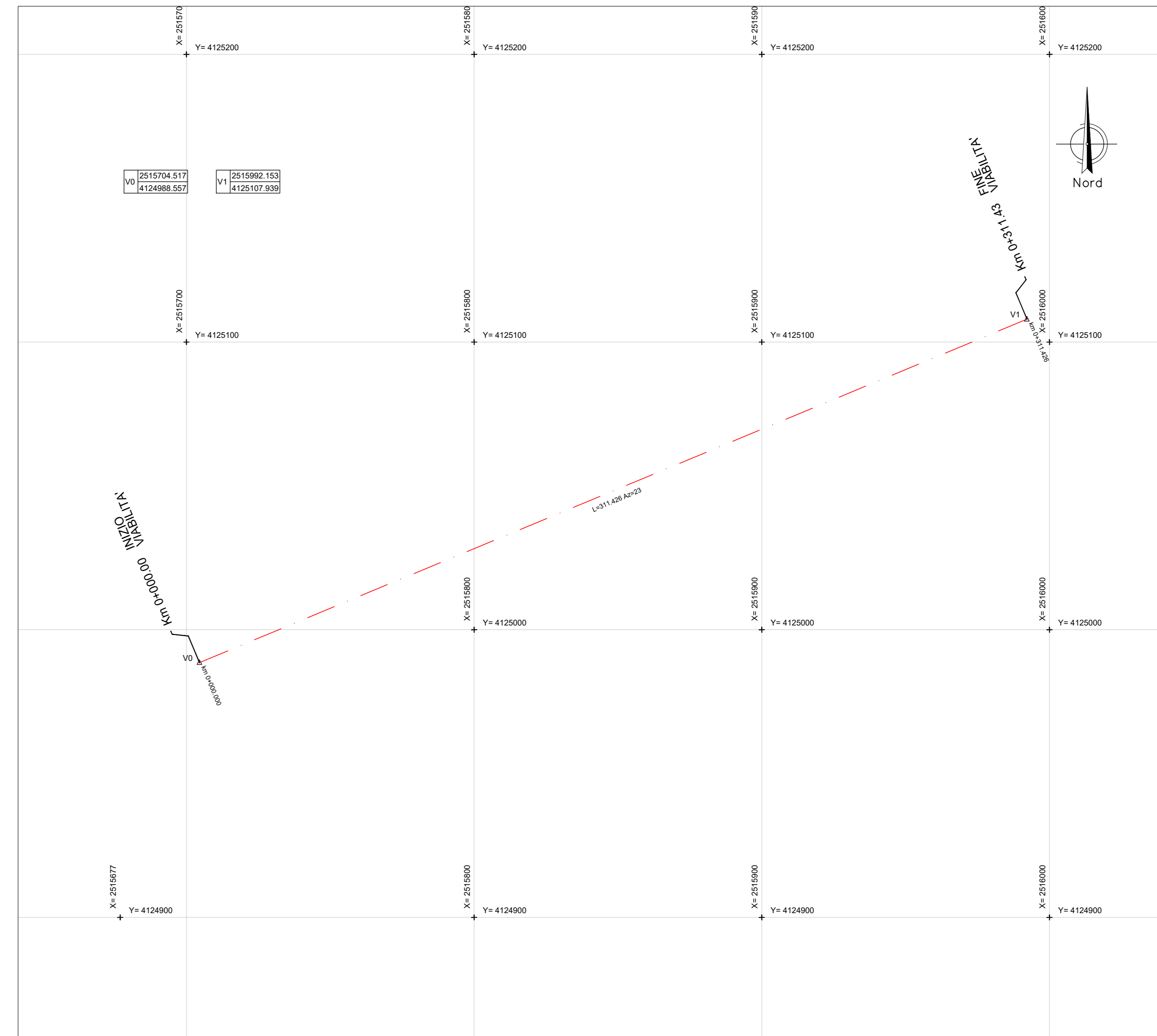


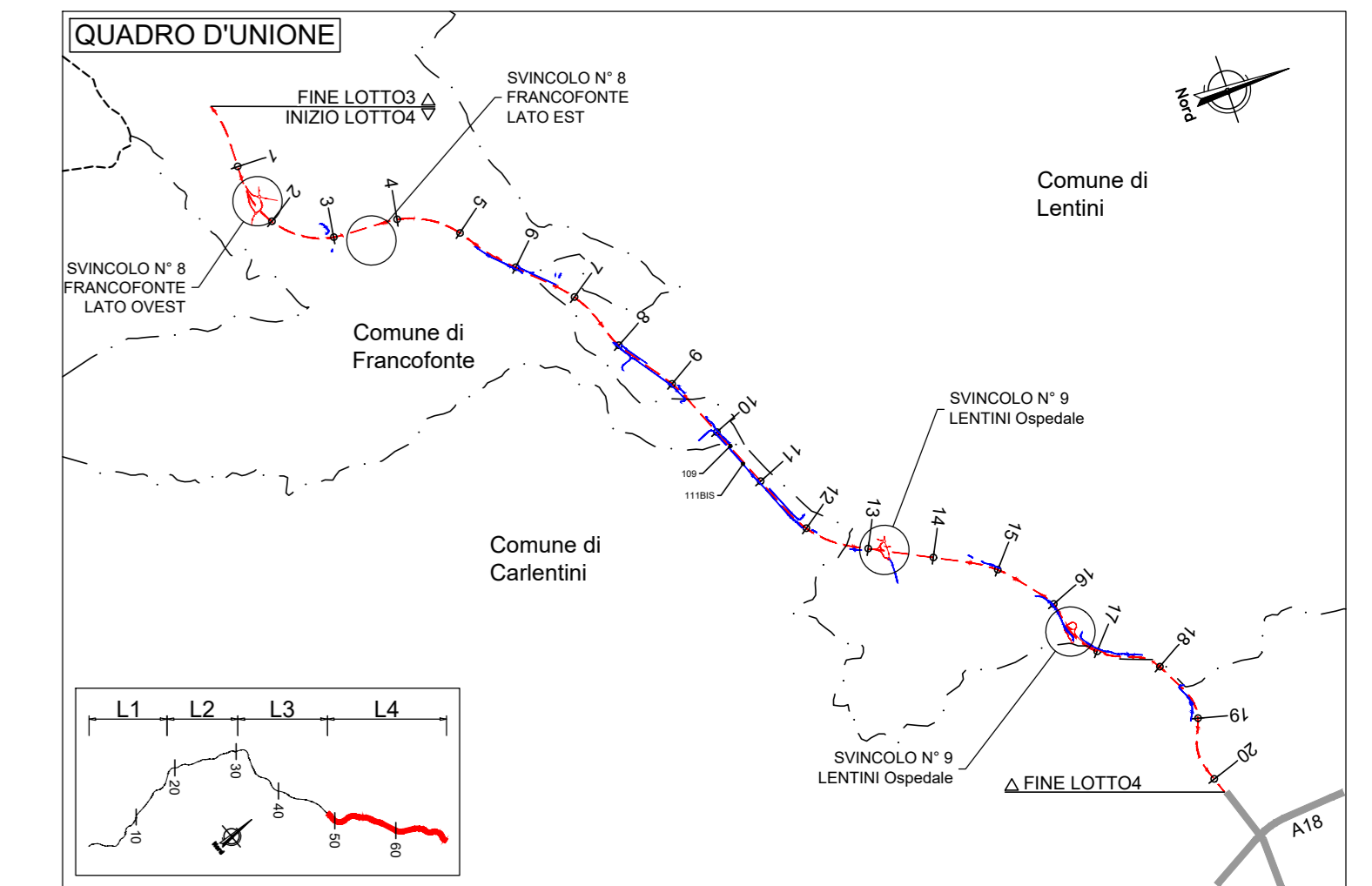
PROFILO - Scala 1:1000 /1:100



PLANIMETRIA DI INQUADRAMENTO - Scala 1:1000



PLANIMETRIA DI TRACCIAMENTO - Scala 1:1000



sanas
 GRUPPO FS ITALIANE
 Direzione Progettazione e Realizzazione Lavori

ITINERARIO RAGUSA-CATANIA
 Collegamento viario compreso tra lo Svincolo della S.S. 514 "di Chiaramonte" con la S.S. 115 e lo Svincolo della S.S. 194 "Ragusana"
 LOTTO 4 - Dallo svincolo n. 8 "Francofonte" (compreso) allo svincolo della "Ragusana" (escluso)

PROGETTO ESECUTIVO COD: PA898

PROGETTAZIONE: ATI SINTAGMA - GP INGEGNERIA - COOPROGETTI - GDG - ICARIA - OMNISERVICE

IL GEOLOGO:
 Dott. Geol. Giorgio Cerquiglini
 Ordine dei Geologi della Regione Umbra n° 208

IL COORDINATORE PER LA SICUREZZA IN FASI DI PROGETTAZIONE:
 Dott. Ing. Filippo Farnabico
 Ordine degli Ingegneri della Provincia di Perugia n° A1373

VISTO IL RESPONSABILE DEL PROCEDIMENTO
 Dott. Ing. Luigi Mupo

PROGETTO INFRASTRUTTURA VIABILITA' SECONDARIA sec. 109
 Planimetria di progetto - Planimetria di Tracciamento e Profilo longitudinale

| CODICE PROGETTO | NOME FILE | REVISIONE | SCALA: |
|---|---------------|-----------|----------------------|
| PROGETTO LIV. MOD. N. MOD. SGM/526/TRAD/019 | SCHEMI | | |
| LQ408ZE2101 | 04P526TRAD101 | B | 1:1000-1:1000/1:1000 |

| REV. | DESCRIZIONE | DATA | REDATTO | VERIFICATO | APPROVATO |
|------|---|----------|--------------|-------------|------------|
| A | Revisione a seguito di Rapporto di Verifica | Nov 2021 | S. Scoppetta | F. Duranton | A. Graneri |
| B | Emissione | 04/2021 | S. Scoppetta | F. Duranton | A. Graneri |