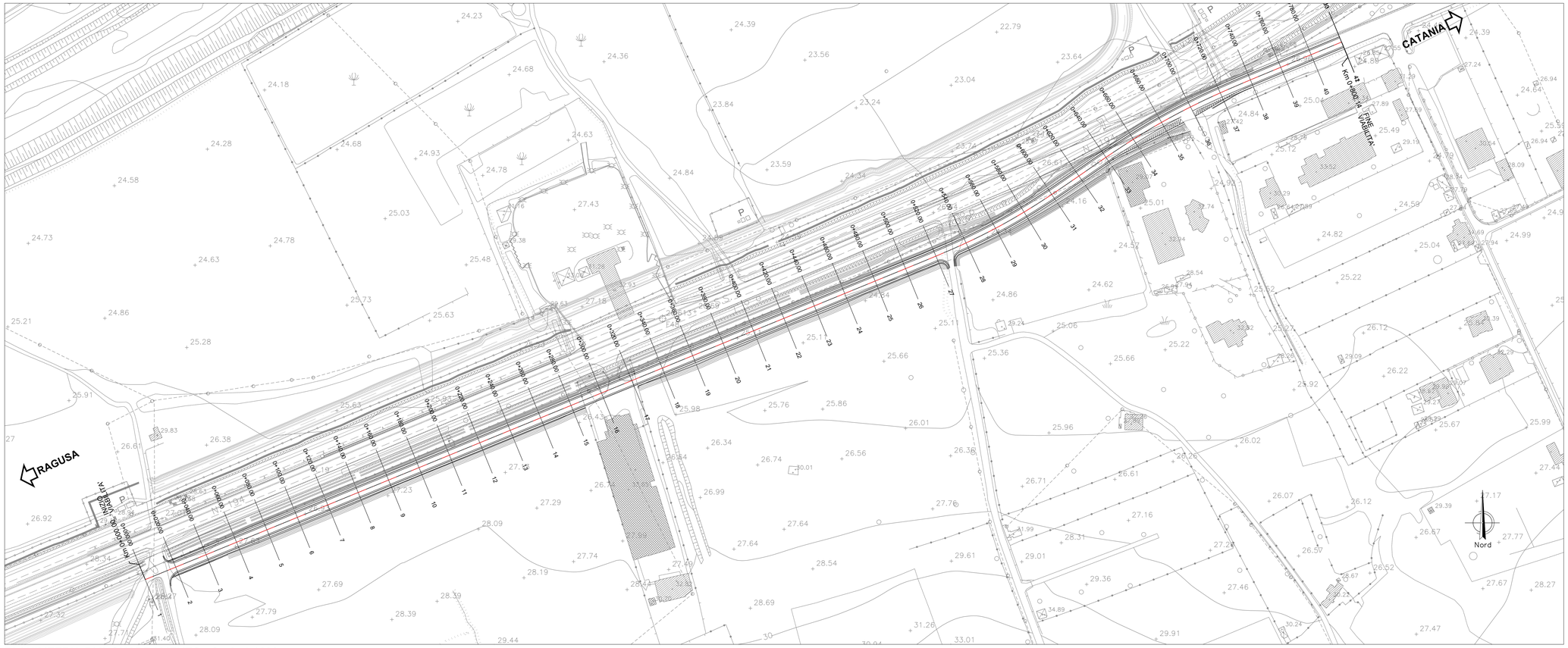

PLANIMETRIA DI INQUADRAMENTO - Scala 1:1000

QUADRO D'UNIONE

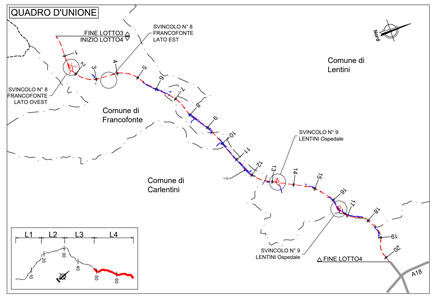

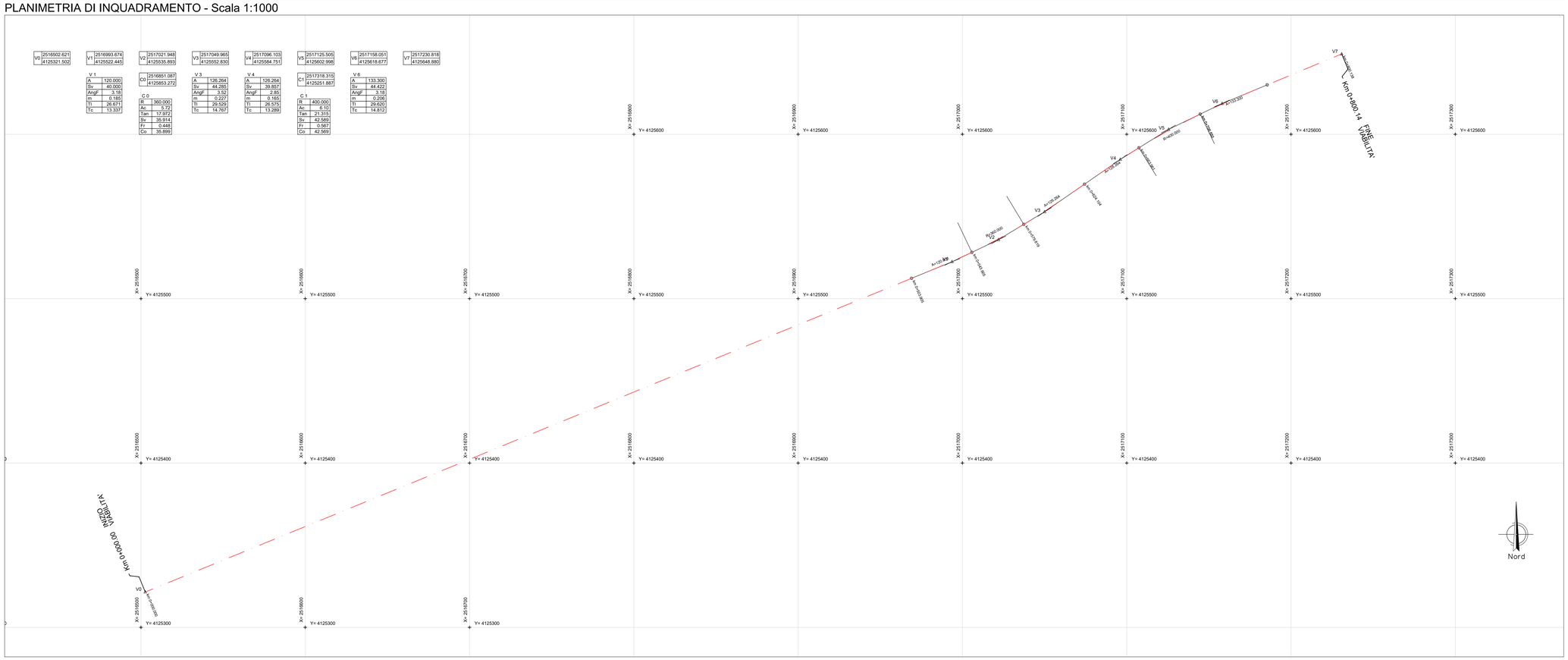

PLANIMETRIA DI TRACCIAMENTO - Scala 1:1000

anas
GRUPPO FS ITALIANE

Direzione Progettazione e Realizzazione Lavori

ITINERARIO RAGUSA-CATANIA

Collegamento viario compreso tra lo Svincolo della S.S. 514 "di Chiaramonte" con la S.S. 115 e lo Svincolo della S.S. 194 "Ragusana"

LOTTO 4 - Dallo svincolo n. 8 "Francofonte" (compreso) allo svincolo della "Ragusana"(escluso)

PROGETTO ESECUTIVO

COD. PA898

PROGETTAZIONE: ATI SINTAGMA - GP INGEGNERIA - COOPROGETTI -GDG - ICARIA - OMNISERVICE

PROGETTISTA RESPONSABILE DELL'INTEGRAZIONE DELLE PRESTAZIONI SPECIALISTICHE:
Dott. Ing. Nando Granieri
Ordine degli Ingegneri della Prov. di Perugia n° A351

PROVINCIA DI PERUGIA — ORDINE DEGLI INGEGNERI — Dott. Ing. NANDO GRANIERI — SETTORE: CIVILE E AMBIENTALE — SETTORE: INDUSTRIALE — SETTORE: DELL'INFORMAZIONE — ISCRIZIONE N° A351

IL GRUPPO DI PROGETTAZIONE:

MANDATARIA: Sintagma
Dott. Ing. N.Granieri — Dott. Ing. P.Durastanti — Dott. Ing. V.Truffini — Dott. Arch. A.Brucchini — Dott. Ing. L.Nani — Dott. Ing. M.Abram — Dott. Ing. F.Pambianco — Dott. Ing. M.Bringanti Botta — Dott. Ing. L.Guglielmino — Dott. Geol. G.Cerquiglini

MANDANTI:
GPI INGEGNERIA: Dott. Ing. G.Ludovici — Dott. Ing. E.Mancinelli — Dott. Ing. E.Moscatelli — Dott. Ing. A.Bella — Dott. Ing. G.Lodibello — Dott. Ing. M.Pennacchio — Dott. Geol. M.Leonardi — Dott. Ing. G.Parente
COOPROGETTI: Dott. Arch. E.A.E.Crimi — Dott. Ing. M.Pianilli — Dott. Arch. A.Sirlati — Archeol. M.G.Liseno — Dott. Ing. D.Pete
GEOSYSTEM GEOSYN GROUP: Dott. Ing. D.Cariaccio — Dott. Ing. S.Sacconi — Dott. Ing. C.Consorti — Dott. Ing. F.Alow — Dott. Ing. A.Salvemini
ICARIA: Dott. Ing. V.Robesciani — Dott. Ing. G.Pulli — Dott. Ing. F.Macchiora — Dott. Ing. G.Verni Supplizi — Dott. Ing. V.Fiunno — Geom. C.Sugarelli
OMNISERVICE INGEGNERIA: Dott. Ing. P.Agnello

IL GEOLOGO:
Dott. Geol. Giorgio Cerquiglini
Ordine dei Geologi della Regione Umbria n° 108

IL COORDINATORE PER LA SICUREZZA IN FASE DI PROGETTAZIONE:
Dott. Ing. Filippo Pambianco
Ordine degli Ingegneri della Provincia di Perugia n° A1373

IL RESPONSABILE DEL PROGETTO:
ORDINE DEGLI INGEGNERI — Dott. Ing. PIETRO LUCA DURASTANTI — Settore Civile e Ambientale — Settore Industriale — Settore dell'Informazione — Iscrizione all'Albo n° A 644 — Provincia di TERNI

VISTO IL RESPONSABILE DEL PROCEDIMENTO
Dott. Ing. Luigi Mupo

PROGETTO INFRASTRUTTURA VIABILITA' SECONDARIA sec. 110

Planimetria di progetto e tracciamento

CODICE PROGETTO	NOME FILE	REVISIONE	SCALA:
PROGETTO LO408Z — LIV. PROG. E — N. PROG. 2101	S04PS27TRAPP01B CODICE ELAB. S04PS27TRAPP01	B	1:1000

REV.	DESCRIZIONE	DATA	REDATTO	VERIFICATO	APPROVATO
B	Revisione a seguito di Rapporto di Verifica	Nov 2021	S.Scopetta	F. Durastanti	N.Granieri
A	Emissione	Giu 2021	S.Scopetta	F. Durastanti	N.Granieri