PROFILO SEC_111
SEZIONE 13
PROGRESSIVA 240.00

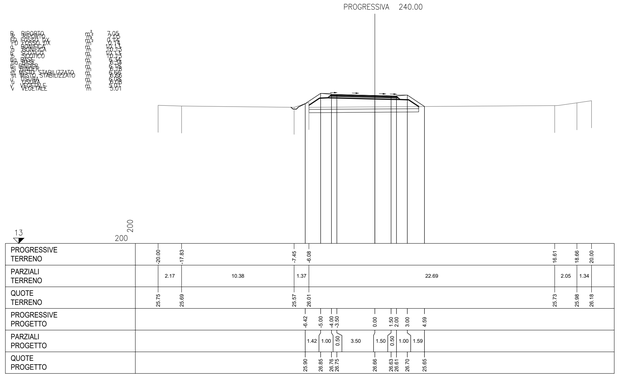


PROFILO SEC_111
SEZIONE 14
PROGRESSIVA 260.00

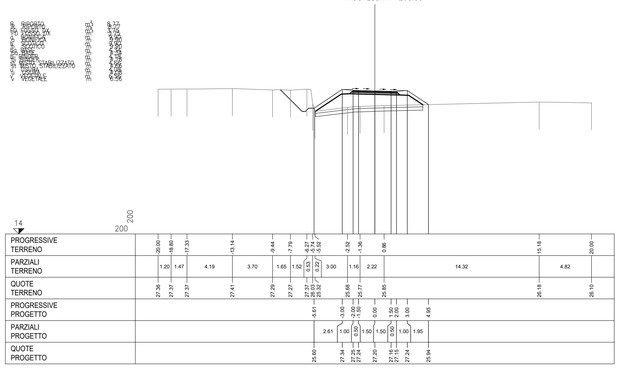


PROFILO SEC_111
SEZIONE 15
PROGRESSIVA 280.00

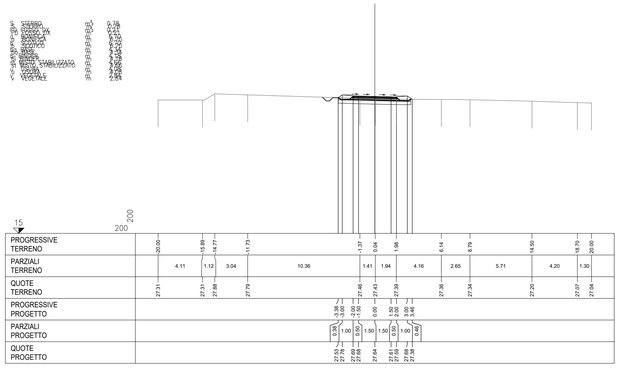


PROFILO SEC_111
SEZIONE 16
PROGRESSIVA 300.00

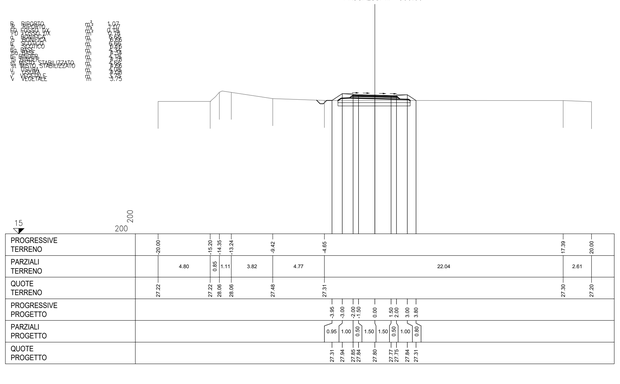


PROFILO SEC_111
SEZIONE 17
PROGRESSIVA 320.00

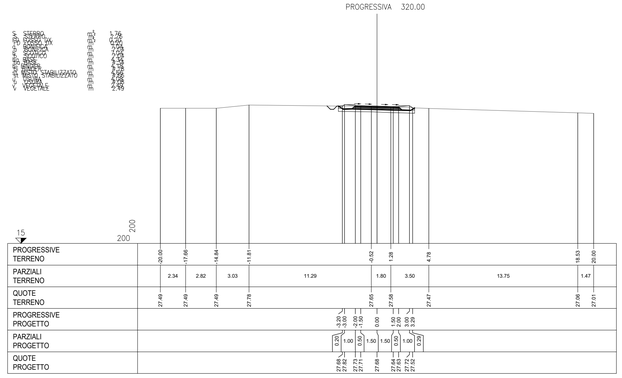


PROFILO SEC_111
SEZIONE 18
PROGRESSIVA 340.00

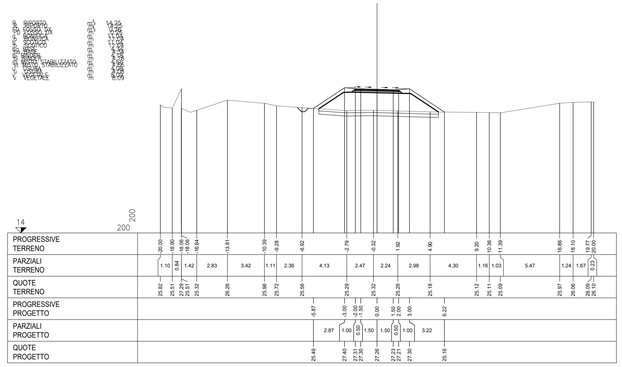


PROFILO SEC_111
SEZIONE 19
PROGRESSIVA 360.00

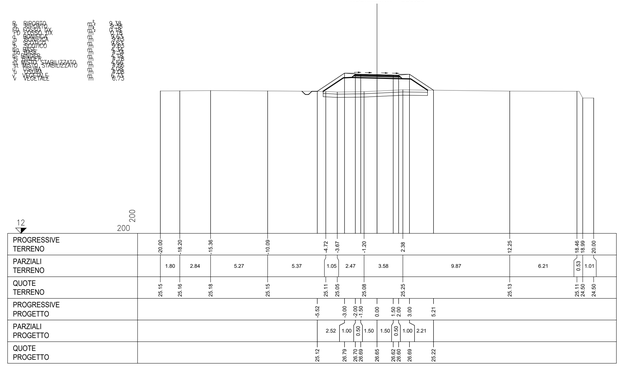


PROFILO SEC_111
SEZIONE 20
PROGRESSIVA 380.00

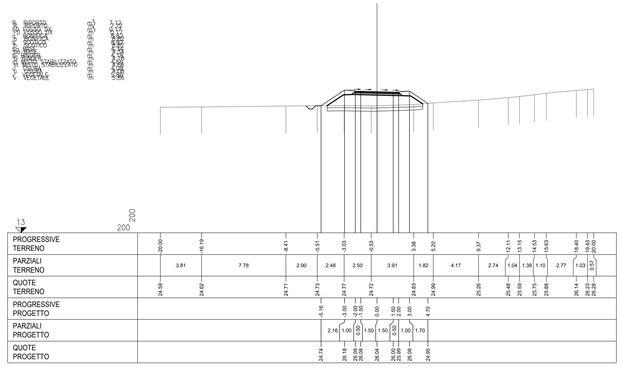


PROFILO SEC_111
SEZIONE 21
PROGRESSIVA 400.00

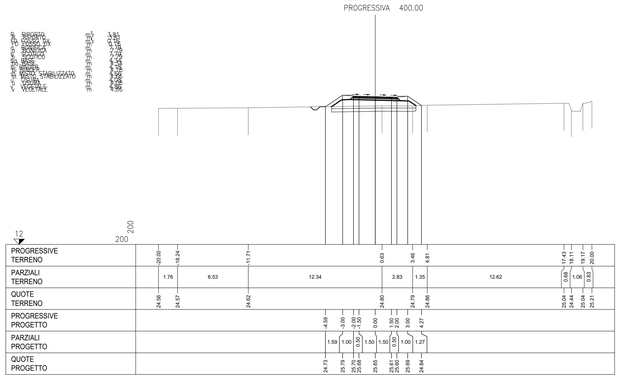


PROFILO SEC_111
SEZIONE 22
PROGRESSIVA 420.00

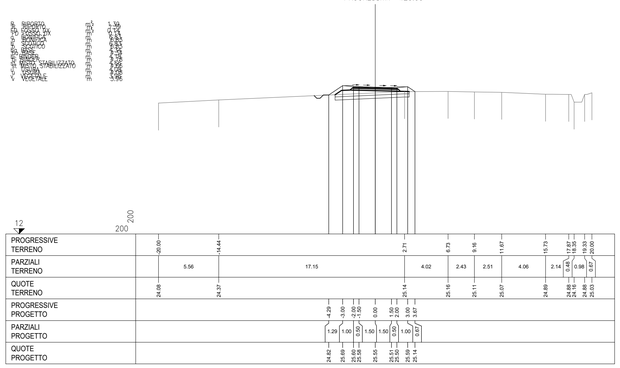


PROFILO SEC_111
SEZIONE 23
PROGRESSIVA 440.00

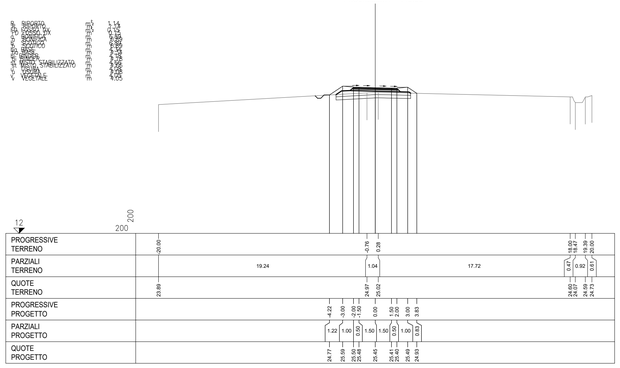


PROFILO SEC_111
SEZIONE 24
PROGRESSIVA 460.00

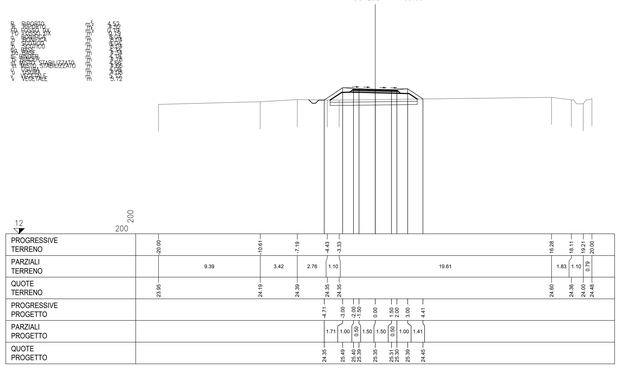


anas
GRUPPO FS ITALIANE

*Direzione Progettazione e Realizzazione Lavori*

# ITINERARIO RAGUSA-CATANIA

Collegamento viario compreso tra lo Svincolo della S.S. 514 "di Chiaramonte" con la S.S. 115 e lo Svincolo della S.S. 194 "Ragusana"

LOTTO 4 - Dallo svincolo n. 8 "Francofonte" (compreso) allo svincolo della "Ragusana"(escluso)

## PROGETTO ESECUTIVO

COD. PA898

PROGETTAZIONE: ATI SINTAGMA - GP INGEGNERIA - COOPROGETTI -GDG - ICARIA - OMNISERVICE


PROGETTISTA RESPONSABILE DELL'INTEGRAZIONE DELLE PRESTAZIONI SPECIALISTICHE:
Dott. Ing. Nando Granieri
Ordine degli Ingegneri della Prov. di Perugia n° A351

ORDINE DELLA PROVINCIA DI PERUGIA
Ingegnere
DOTTORE INGEGNERE
NANDO GRANIERI
SETTORE: CIVILE E AMBIENTALE
SETTORE: INDUSTRIALE
SETTORE: DELL'INFORMAZIONE
SEZIONE A

IL GRUPPO DI PROGETTAZIONE:

MANDATARIA:
Sintagma
Dott. Ing. N.Granieri — Dott. Ing. M.Abrami
Dott. Ing. F.Durastanti — Dott. Ing. A.Bellavenuto
Dott. Ing. V.Truffini — Dott. Ing. M.Borgatti Botta
Dott. Arch. A.Bracchini — Dott. Ing. L.Gagliardini
Dott. Ing. L.Nani — Dott. Geol. G.Cerquiglini

MANDANTI:
GP INGEGNERIA
Dott. Ing. G.Gulducci — Dott. Ing. G.Ludovico
Dott. Ing. A.Signorelli — Dott. Arch. G.Guastella
Dott. Ing. M.Gioiosamma — Dott. Ingegnere G.Fiorentino
Dott. Ing. A.Bata — Dott. Ing. G.Parente
Dott. Arch. E.A.E.Crino — Dott. Ing. L.Ragnacci
Dott. Ing. M.Panitti — Dott. Arch. A.Sirab
Dott. Arch. P.Ghinelli — Archeol. M.G.Liseno
Dott. Ing. D.Pelle
COOPROGETTI
Dott. Ing. D.Carlaccini — Dott. Ing. F.Aloe
Dott. Ing. C.Cherubini — Dott. Ing. A.Salvemini
Dott. Ing. C.Consorti
GEOTECHNICAL DESIGN GROUP
Dott. Ing. V.Rotisciani — Dott. Ing. G.Verrini Supplizi
Dott. Ing. G.Pulli — Dott. Ing. V.Piunno
Dott. Ing. F.Macchioni — Geom. C.Sugaroni
ICARIA società di ingegneria
Dott. Ing. P.Agnello
OMNISERVICE INGEGNERIA

IL GEOLOGO:
Dott. Geol. Giorgio Cerquiglini
Ordine dei Geologi della Regione Umbria n° 108

IL COORDINATORE PER LA SICUREZZA IN FASE DI PROGETTAZIONE:
Dott. Ing. Filippo Pambianco
Ordine degli Ingegneri della Provincia di Perugia n° A1373

VISTO IL RESPONSABILE DEL PROCEDIMENTO
Dott. Ing. Luigi Mupo

IL RESPONSABILE DI PROGETTO:
ORDINE degli INGEGNERI
Dott. Ing. Fabio FORASTIERI
Iscrizione Albo n. A 844
Provincia di TERNI


# PROGETTO INFRASTRUTTURA
# VIABILITA' SECONDARIA sec. 111
## Sezioni trasversali - Tav. 2 di 4

| CODICE PROGETTO | | | NOME FILE | REVISIONE | SCALA: |
|---|---|---|---|---|---|
| PROGETTO | LIV. PROG. | N. PROG. | S04PS28TRASZ02B | | |
| LO408Z | E | 2101 | CODICE ELAB. S04PS28TRASZ02 | B | 1:200 |

| REV. | DESCRIZIONE | DATA | REDATTO | VERIFICATO | APPROVATO |
|---|---|---|---|---|---|
| B | Revisione a seguito di Rapporto di Verifica | Nov 2021 | S.Scopetta | F. Durastanti | N.Granieri |
| A | Emissione | Giu 2021 | S.Scopetta | F. Durastanti | N.Granieri |