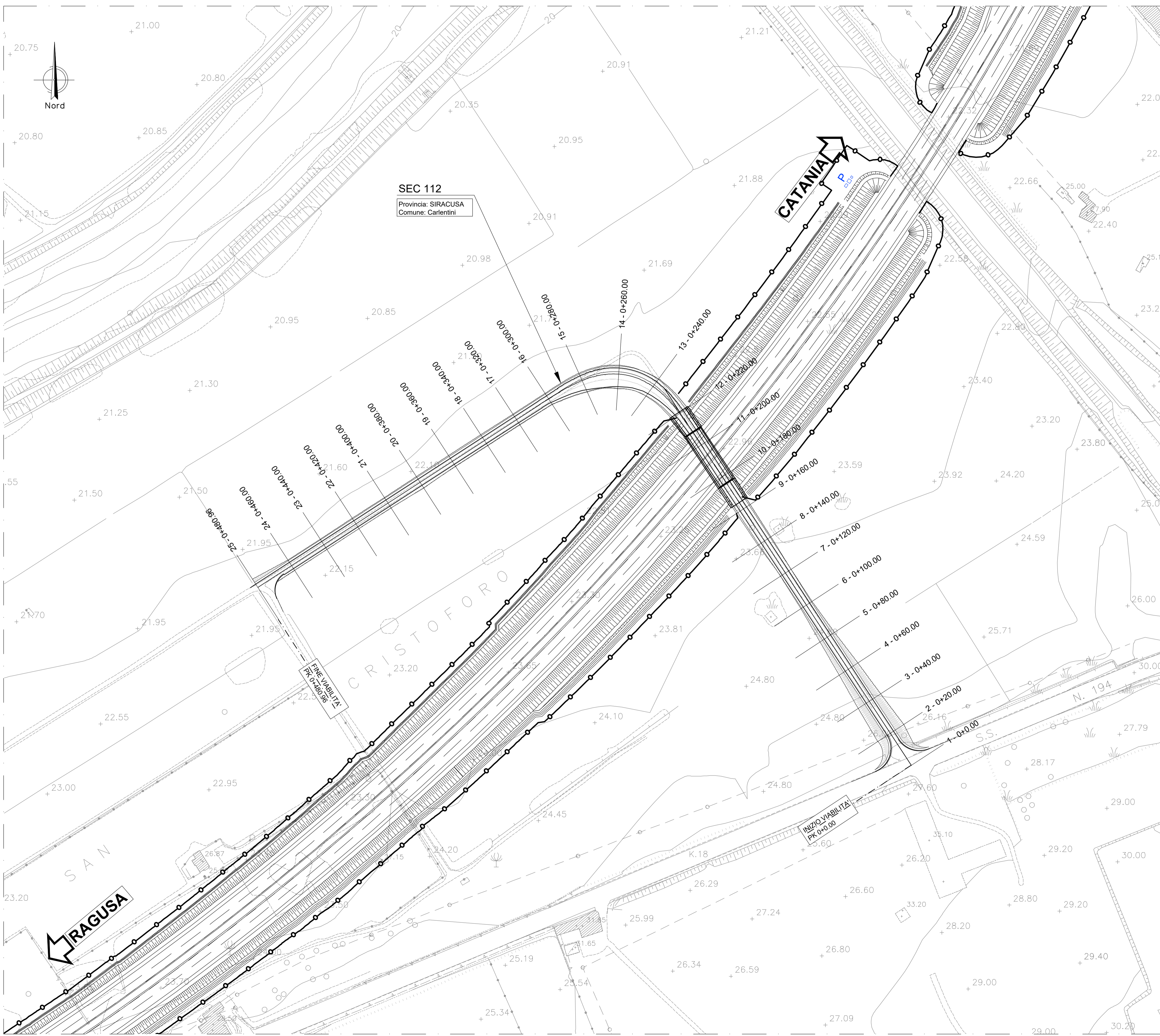
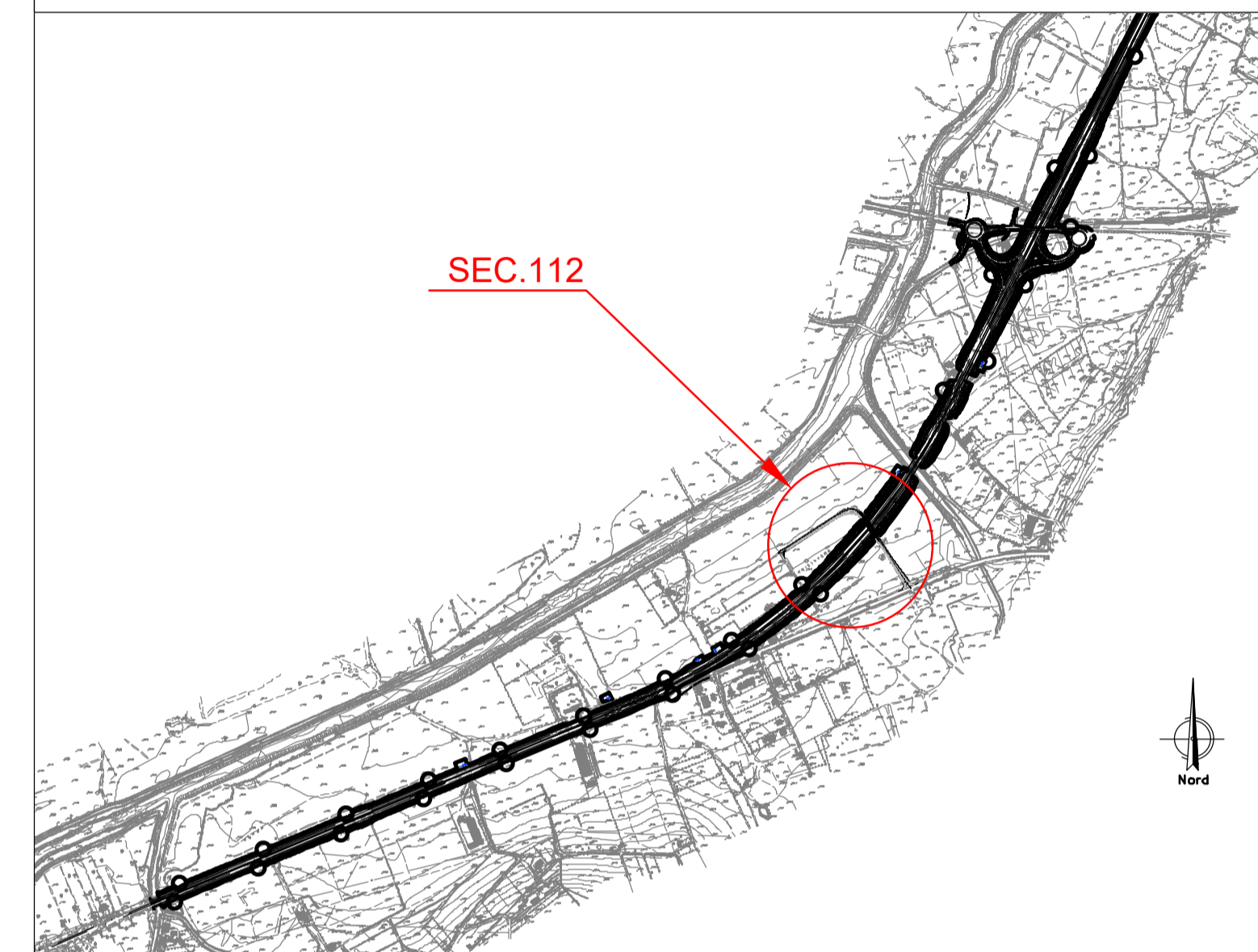
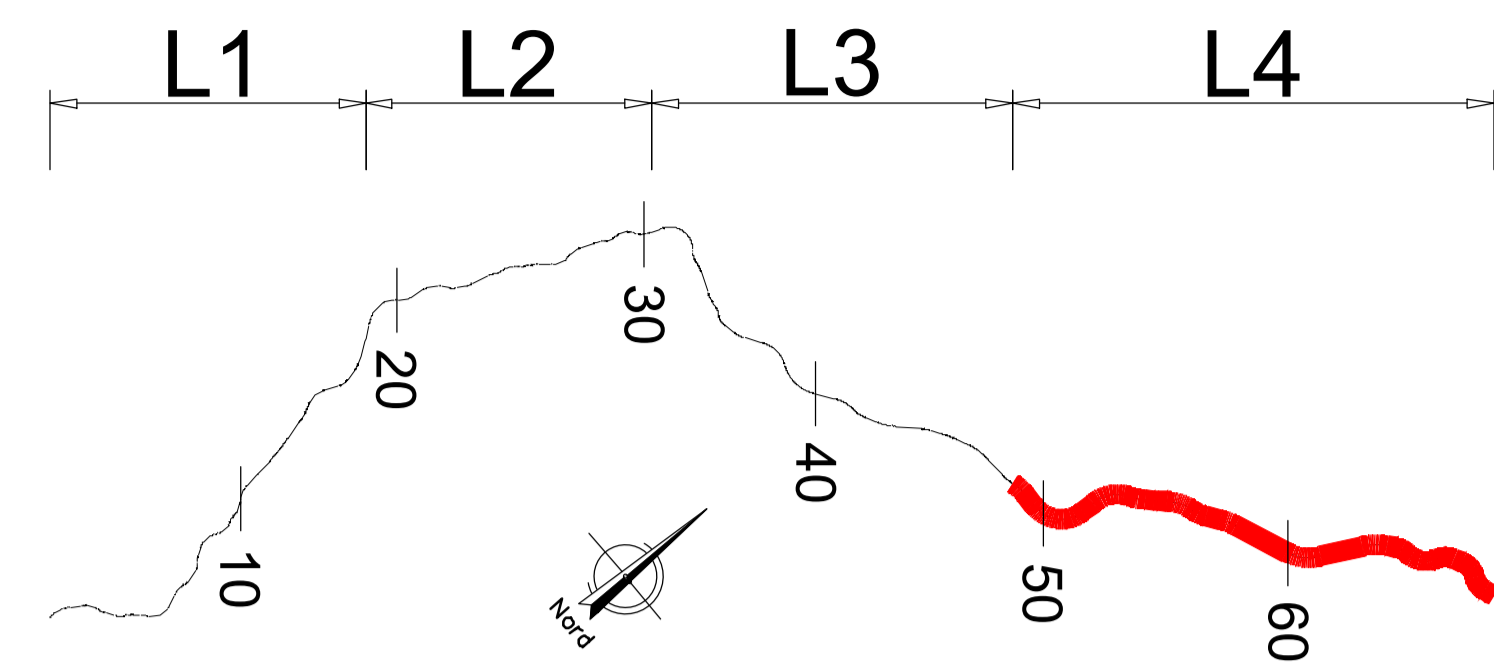


PLANIMETRIA DI PROGETTO  
Scala 1:1000



QUADRO D'UNIONE - INDIVIDUAZIONE LOTTO 4  
KEYPLAN - INDIVIDUAZIONE SEC. 112



Direzione Progettazione e Realizzazione Lavori

**ITINERARIO RAGUSA-CATANIA**  
Collegamento viario compreso tra lo Svincolo della S.S. 514 "di Chiaramonte" con la S.S. 115 e lo Svincolo della S.S. 194 "Ragusana"  
LOTTO 4 - Dallo svincolo n. 8 "Francofonte" (compreso) allo svincolo della "Ragusana"(escluso)

PROGETTO ESECUTIVO COD. PA898

PROGETTAZIONE: ATI SINTAGMA - GP INGEGNERIA - COOPROGETTI - GDG - ICARIA - OMNISERVICE

PROGETTISTA RESPONSABILE DELL'INTEGRAZIONE DELLE PRESTAZIONI  
SPECIALISTICHE:  
Dott. Ing. Nando Granieri  
Ordine degli ingegneri della Prov. di Perugia n° A351.

IL GRUPPO DI PROGETTAZIONE:  
MANDATARIA:  
Sintagma  
Dott. Ing. N. Granieri  
Dott. Ing. F. Durastanti  
Dott. Ing. V. Truffini  
Dott. Arch. A. Bracchini  
Dott. Ing. L. Nani

MANDANTI:  
GP INGEGNERIA  
Dott. Ing. G. Guadagni  
Dott. Ing. A. Signorelli  
Dott. Ing. E. Mancatelli  
Dott. Ing. A. Bella  
Dott. Arch. E. A. E. Crimi  
Dott. Arch. M. Pirelli  
Dott. Arch. P. Ghirelli  
Dott. Ing. D. Piele

IL GEOLOGO:  
Dott. Geol. Giorgio Cerquiglini  
Ordine dei Geologi della Regione Umbria n° 108

IL COORDINATORE PER LA SICUREZZA IN FASE DI PROGETTAZIONE:  
Dott. Ing. Filippo Pambianco  
Ordine degli ingegneri della Provincia di Perugia n° A1373

VISTO IL RESPONSABILE DEL PROCEDIMENTO  
Dott. Ing. Luigi Mupo



**PROGETTO INFRASTRUTTURA VIABILITA' SECONDARIA sec. 112**  
Planimetria di progetto

CODICE PROGETTO	NOME FILE	REVISIONE	SCALA:
PROGETTO LO408Z	LIV. PROG. N. PROG. E 2101	A	1:1000
CODICE ELAB.	S04PS29TRA P01		

A	Emissione	Giù 2021	L. Paoletti	F. Durastanti	N. Granieri
REV.	DESCRIZIONE	DATA	REDATTO	VERIFICATO	APPROVATO