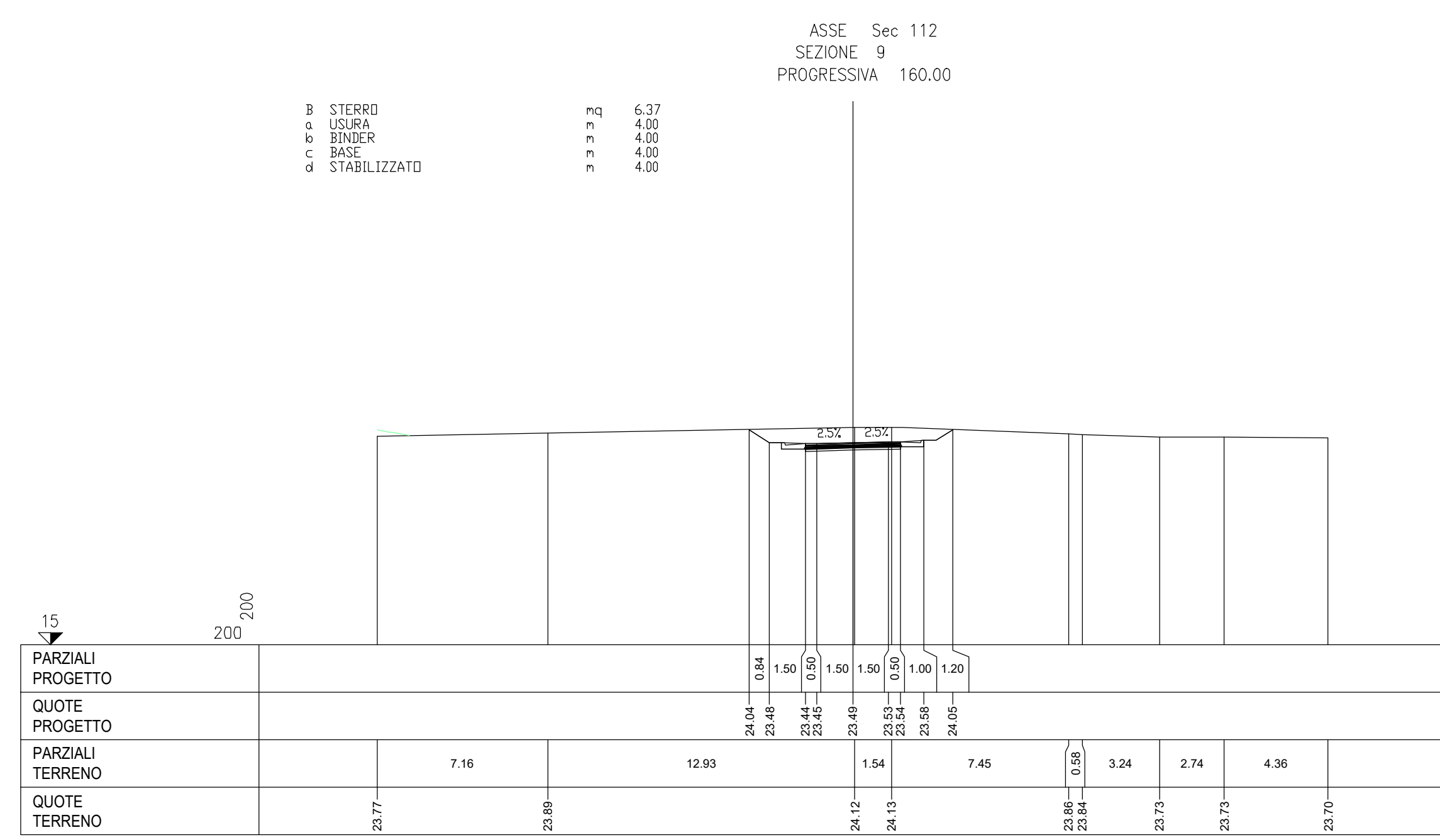
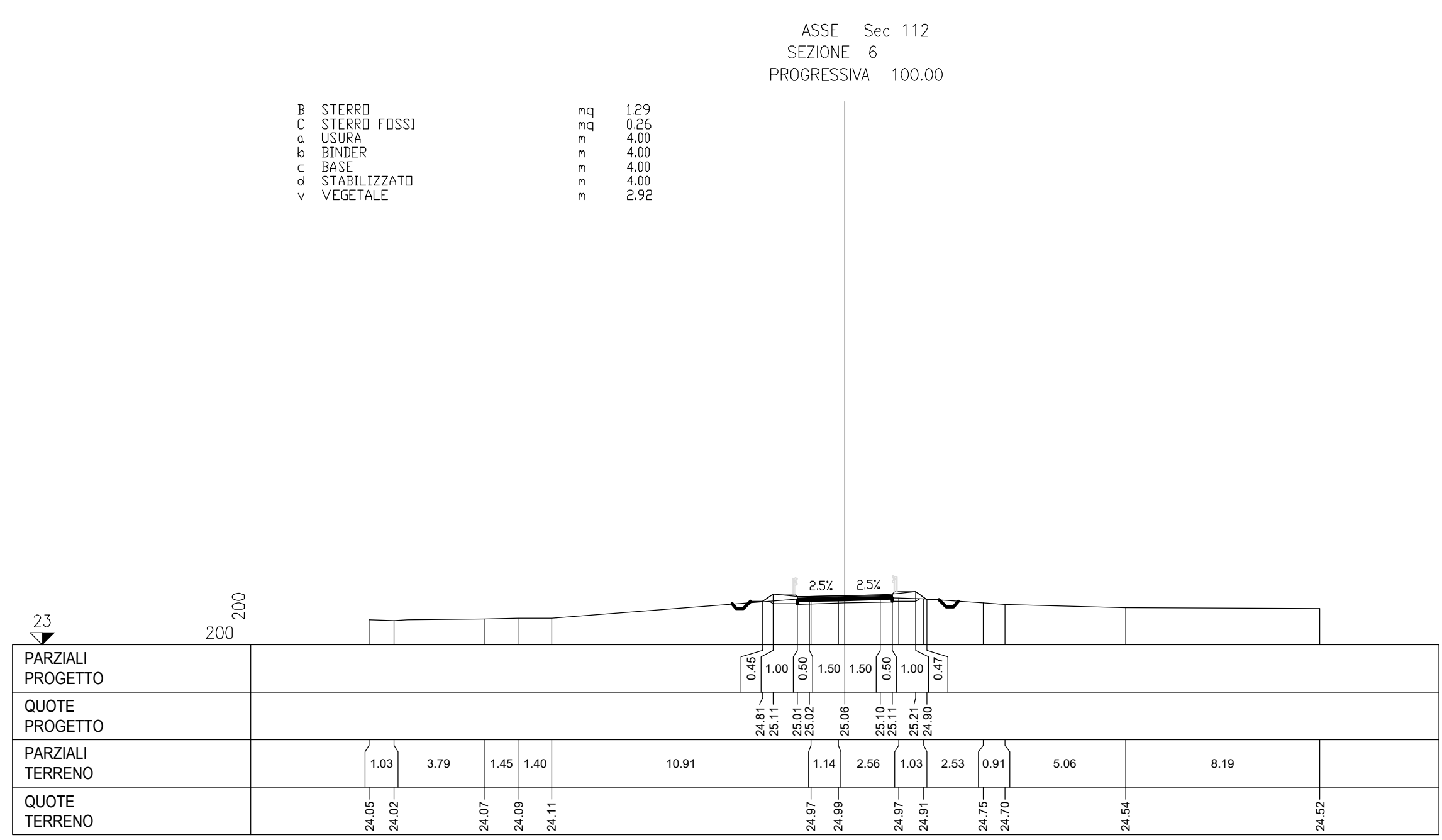
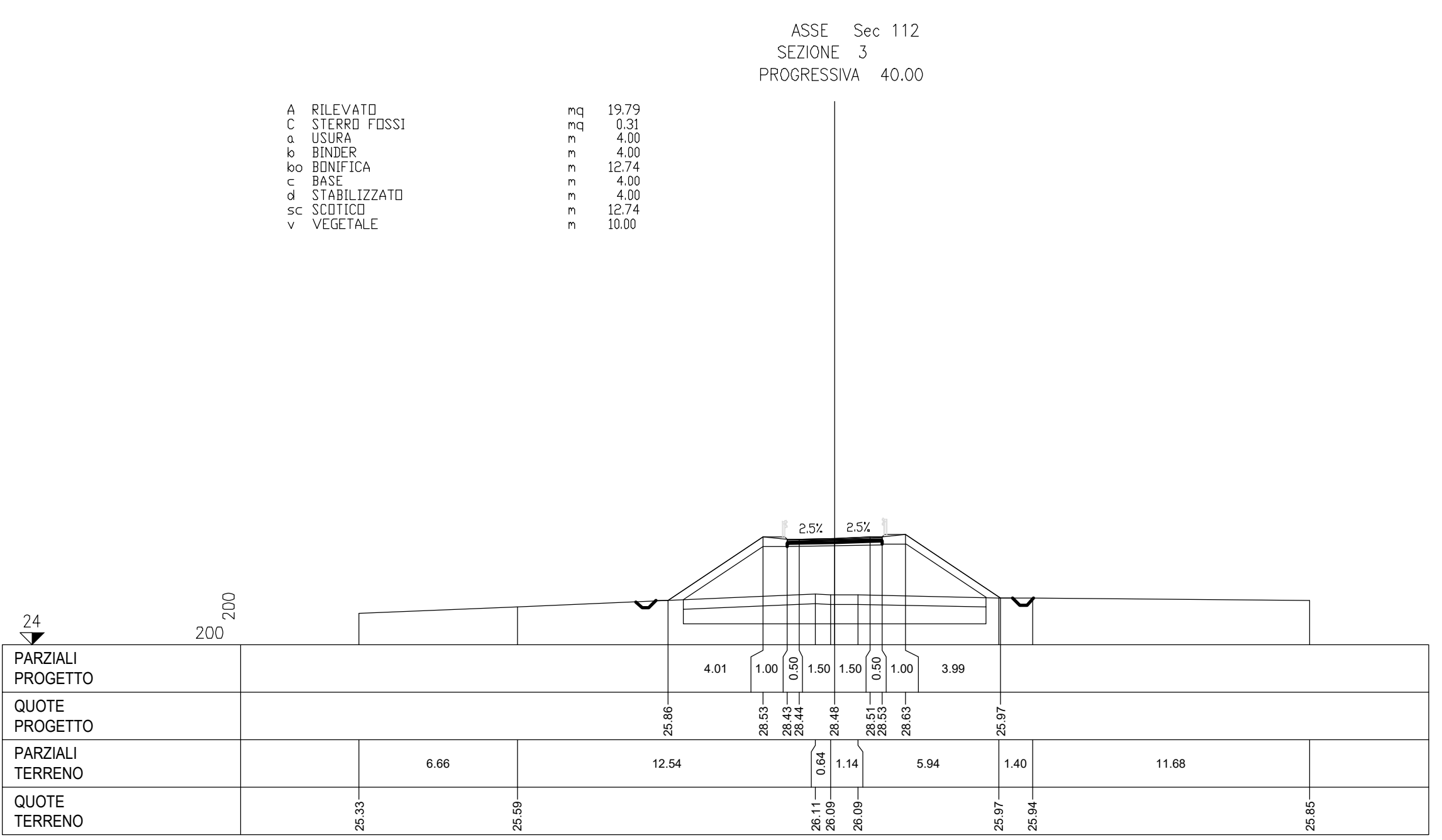
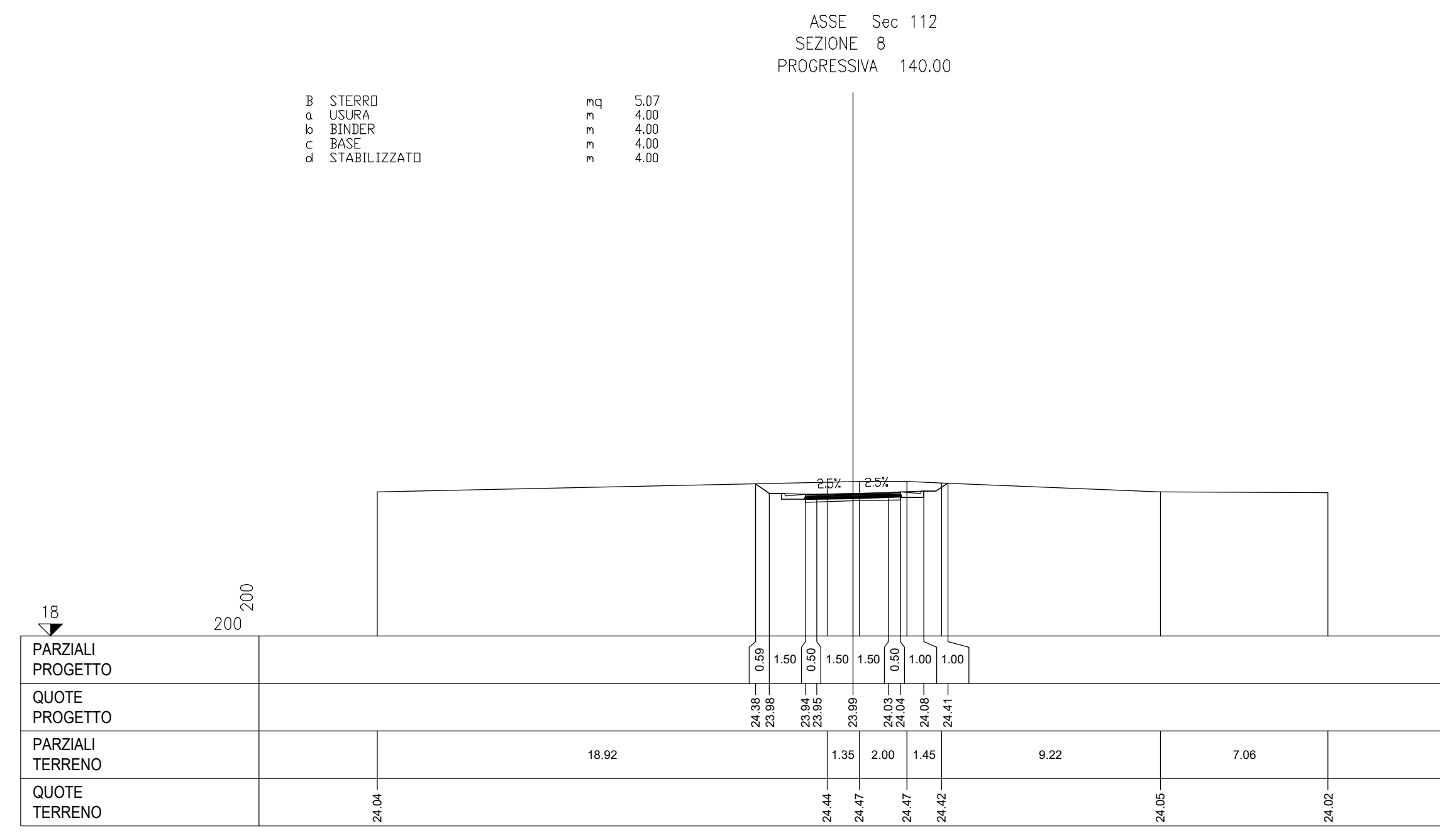
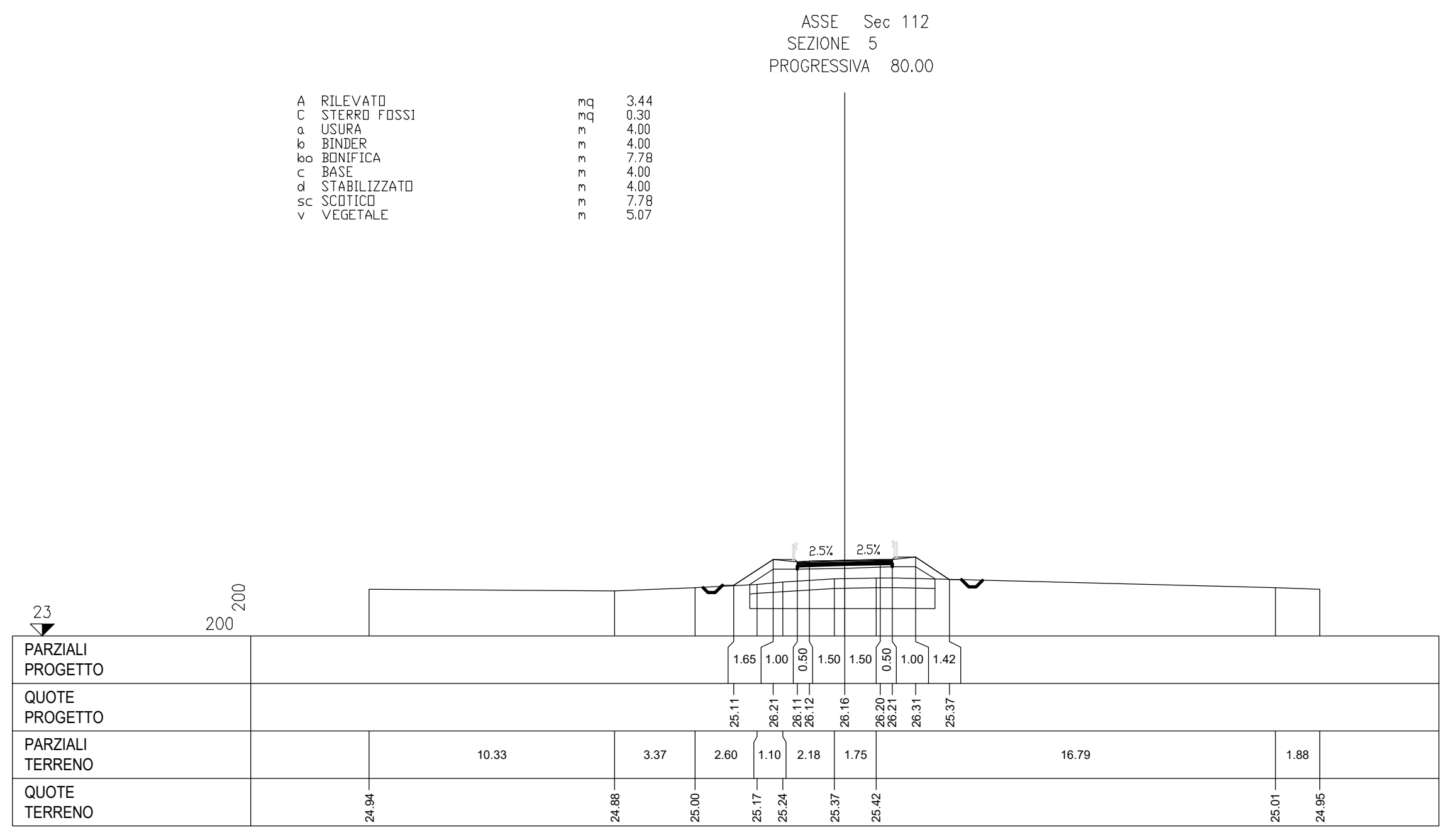
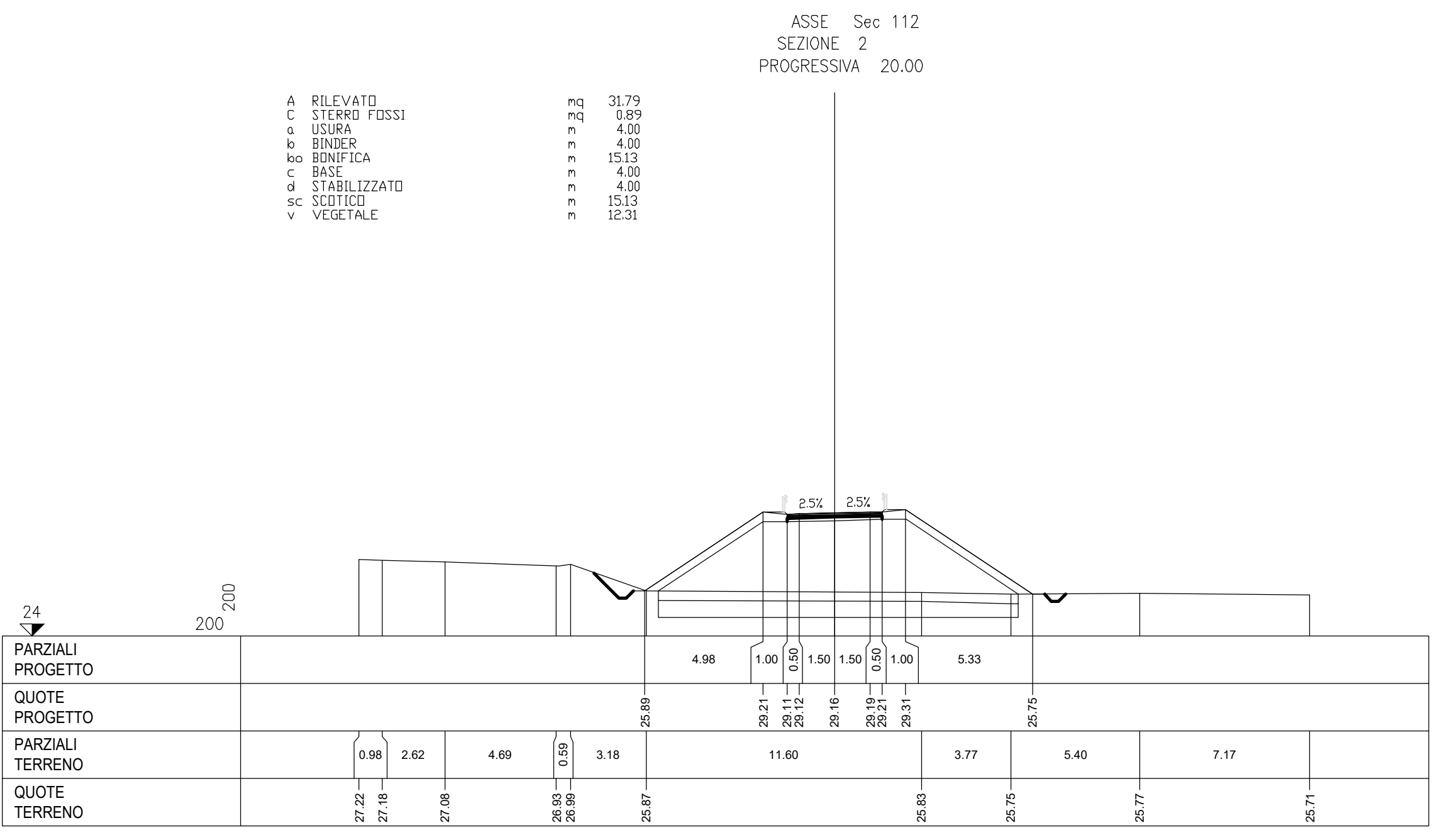
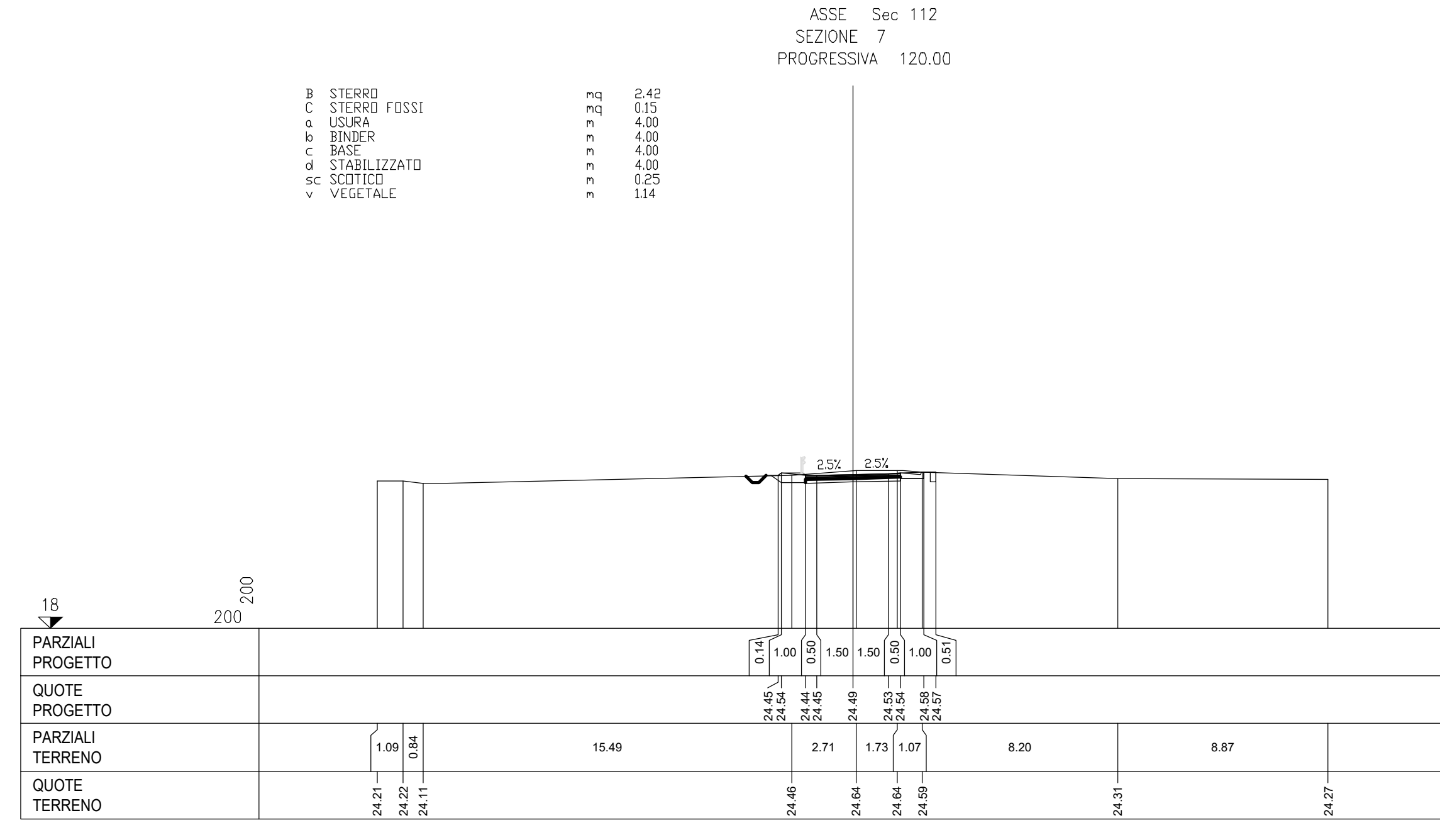
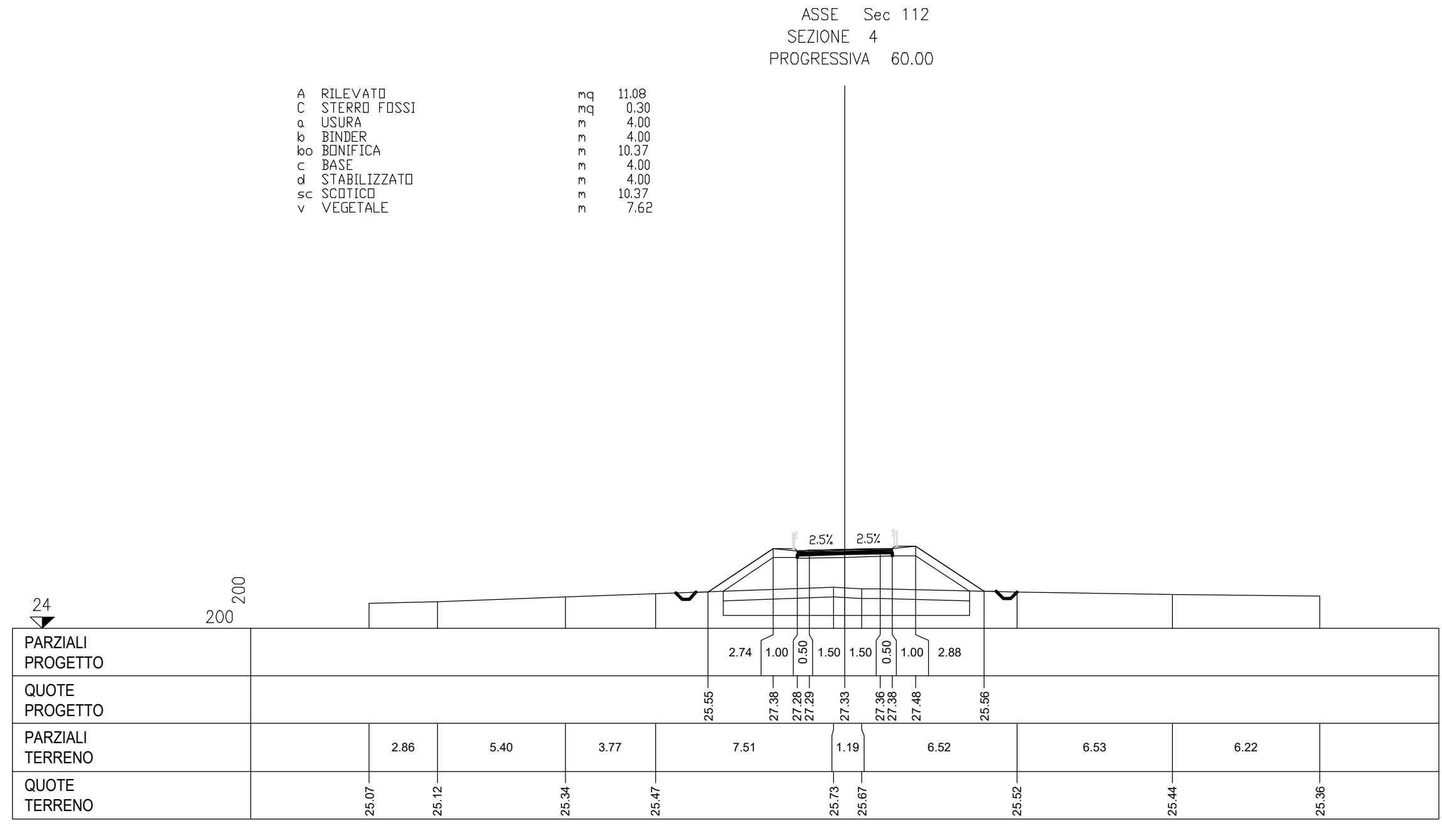
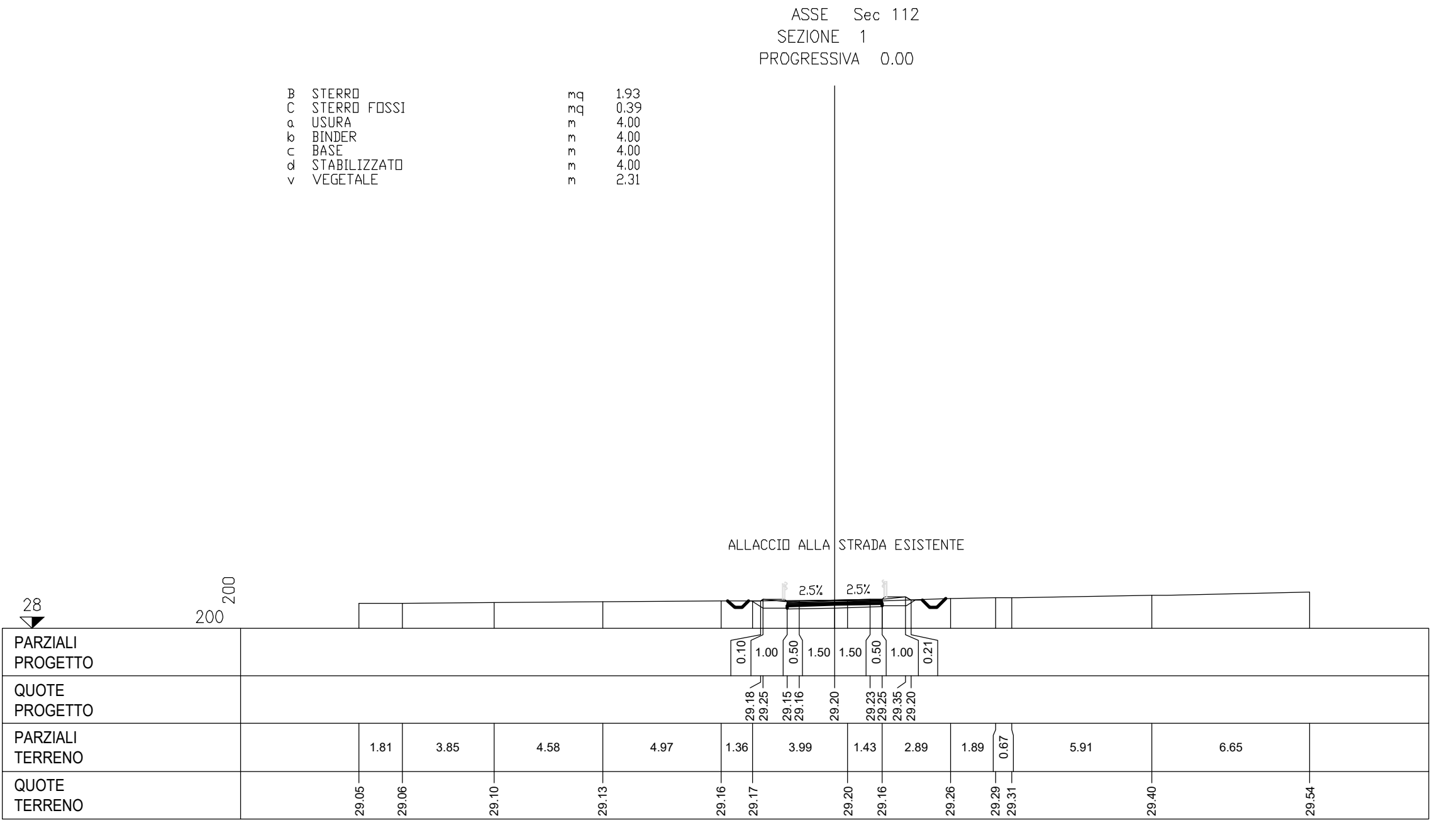
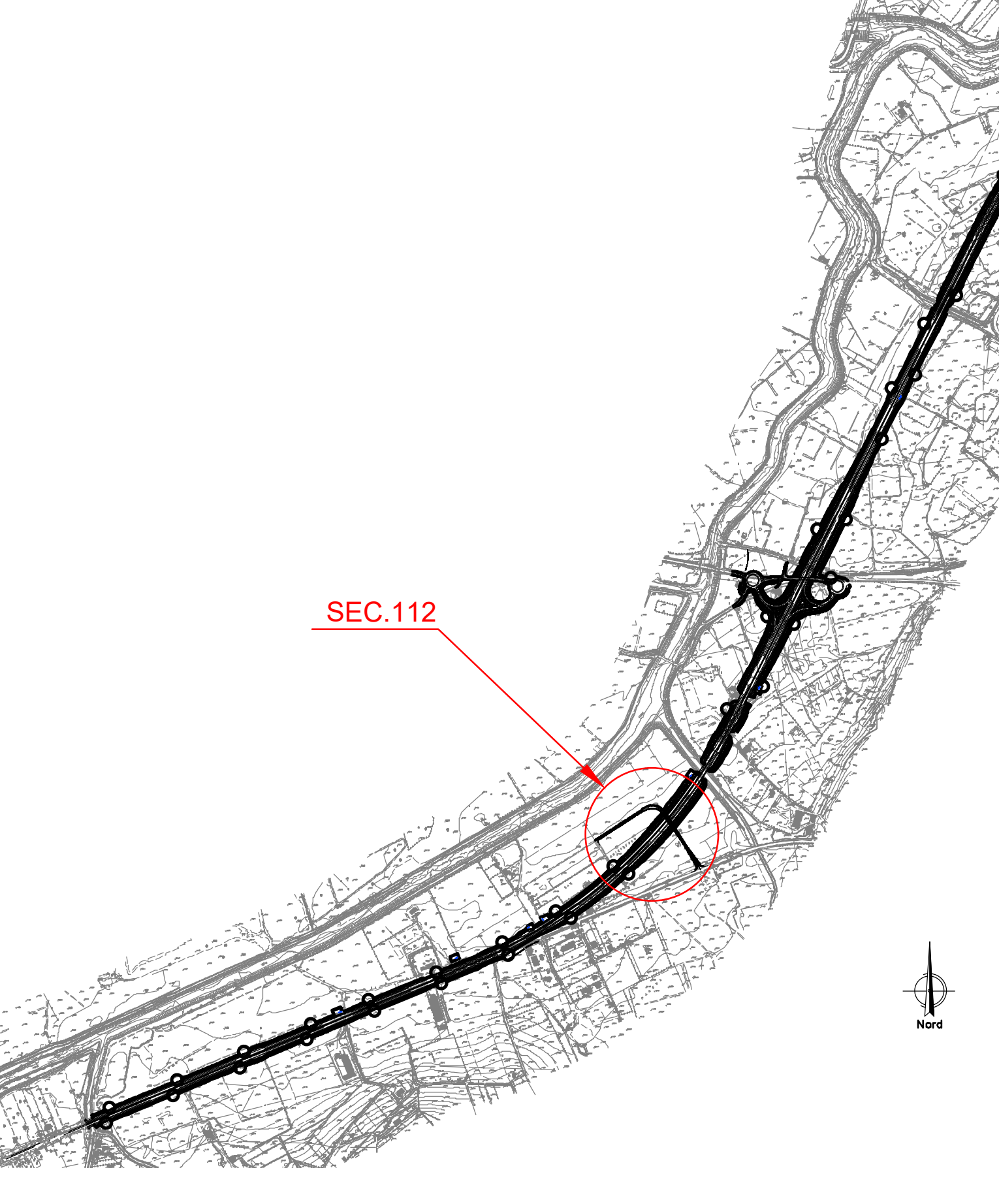
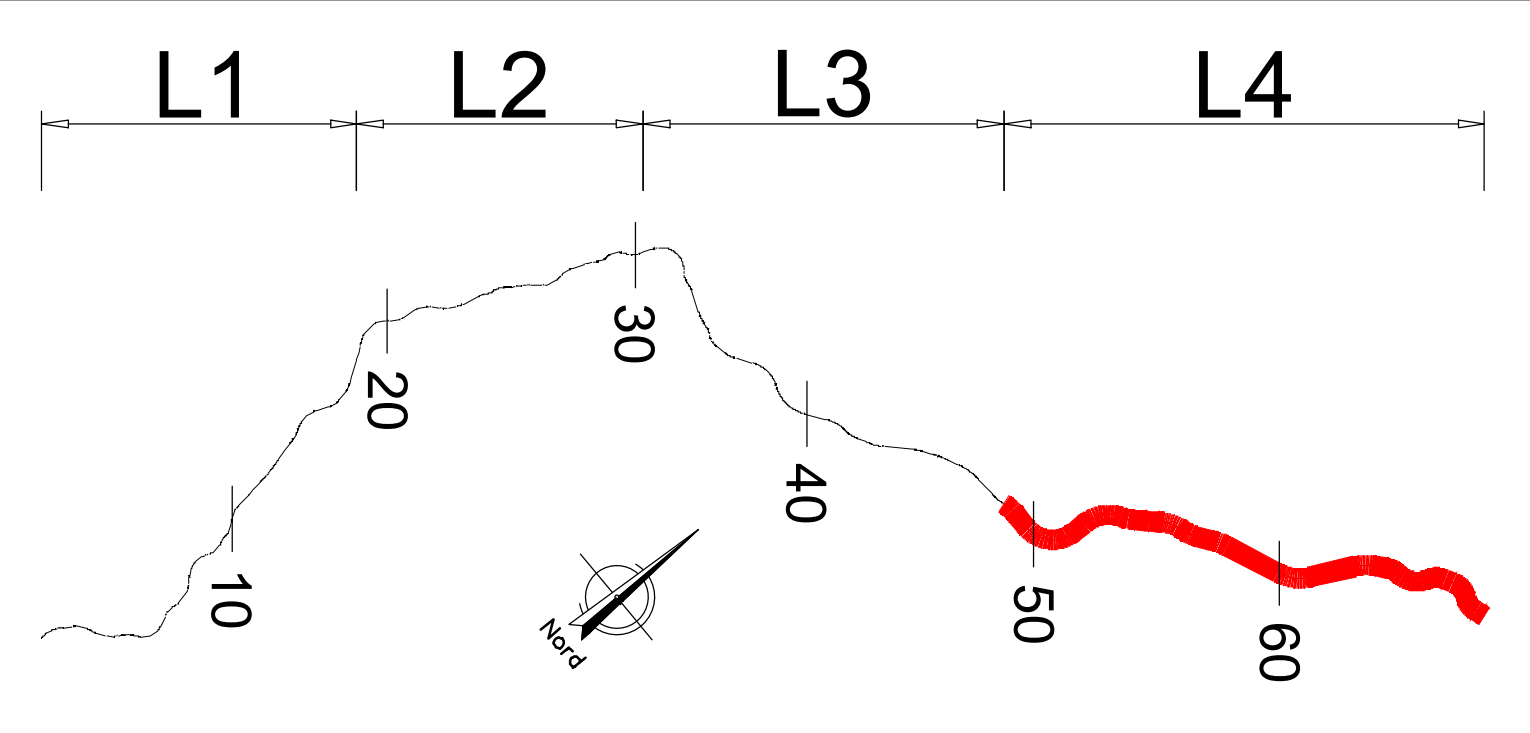


SEZIONI TRASVERSALI

Scala 1:200



QUADRO D'UNIONE - INDIVIDUAZIONE LOTTO 4
KEYPLAN - INDIVIDUAZIONE SEC. 112



sanas
GRUPPO FS ITALIANE

Direzione Progettazione e Realizzazione Lavori

ITINERARIO RAGUSA-CATANIA
Collegamento viario compreso tra lo Svincolo della S.S. 514 "di Chiaramonte" con la S.S. 115 e lo Svincolo della S.S. 194 "Ragusana"
LOTTO 4 - Dallo svincolo n. 8 "Francofonte" (compreso) allo svincolo della "Ragusana" (escluso)

PROGETTO ESECUTIVO COD. **PA898**

PROGETTAZIONE: ATI SINTAGMA - GP INGEGNERIA - COOPROGETTI-GDG- ICARIA - OMNISERVICE

PROGETTISTA RESPONSABILE DELL'INTEGRAZIONE DELLE PRESTAZIONI: **Ing. Nando Granieri**
Ordine degli Ingegneri della Prov. di Perugia n° A331

SPECIALISTE:
 - GEOL. Geol. Giorgio Conquigni
 - COORDINATORE PER LA SICUREZZA IN FASI DI PROGETTAZIONE: **Ing. Filippo Fambanco**
 Ordine degli Ingegneri della Provincia di Perugia n° A1373

IL GRUPPO DI PROGETTAZIONE:
Sintagma
 - MANDANTI:
 - IL GEOLOGO:
 - IL COORDINATORE PER LA SICUREZZA IN FASI DI PROGETTAZIONE:
 - VISTO IL RESPONSABILE DEL PROCEDIMENTO: **Ing. Luigi Mupo**

PROGETTO INFRASTRUTTURA VIABILITA' SECONDARIA sec. 112
Sezioni trasversali - Tav. 1 di 3

PROGETTO	LV. MOD.	N. MOD.	SCALA	REVISIONE	SCALA:
LQ408Z	E	Z101	1:200	B	1:200

REV.	DESCRIZIONE	DATA	REDATTO	VERIFICATO	APPROVATO
B	Revisione a seguito di Rapporto di Verifica	Nov 2021	L.Fischetti	F. Durantoni	A.Granieri
A	Emissione	Ott 2021	L.Fischetti	F. Durantoni	A.Granieri