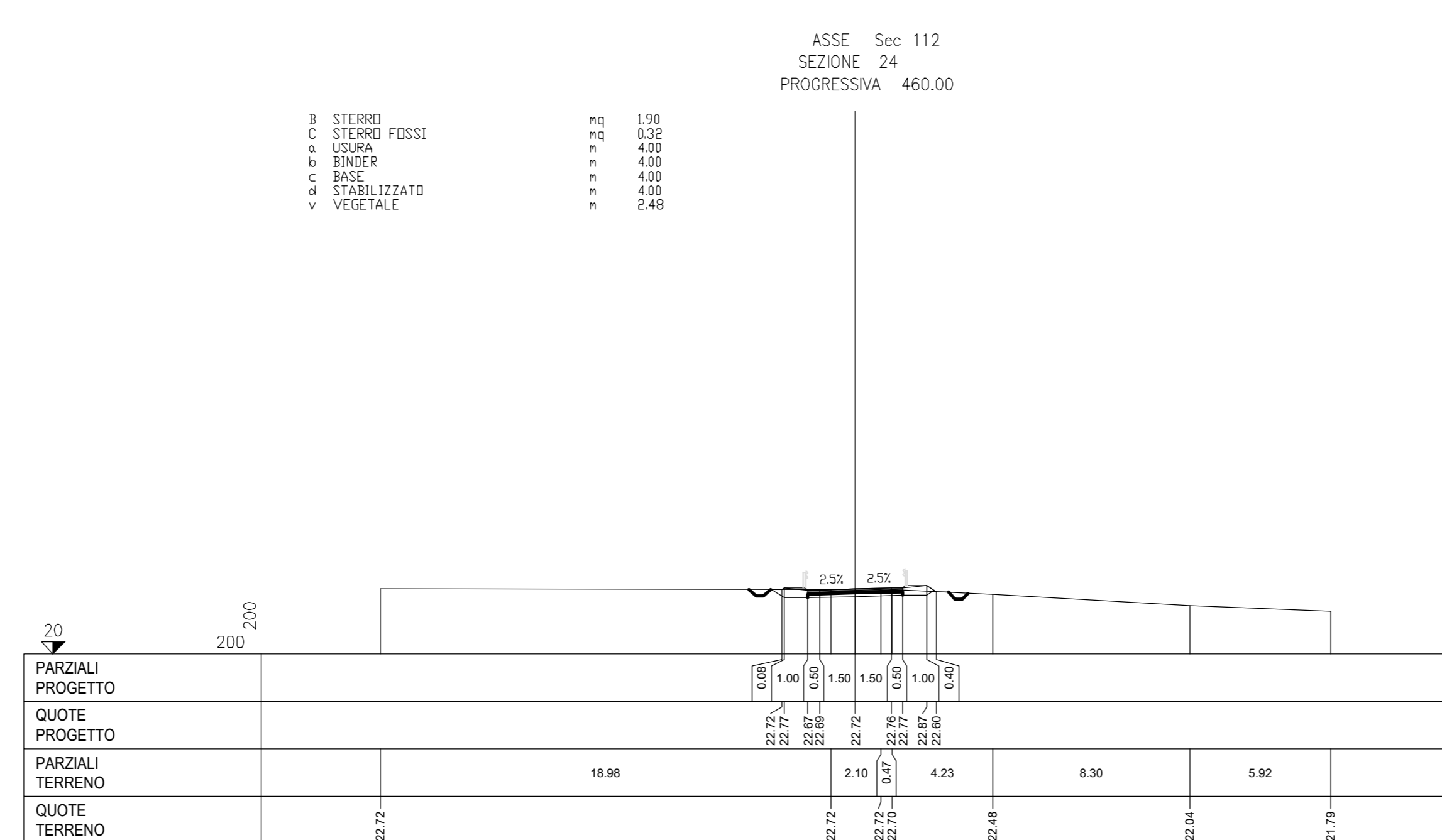
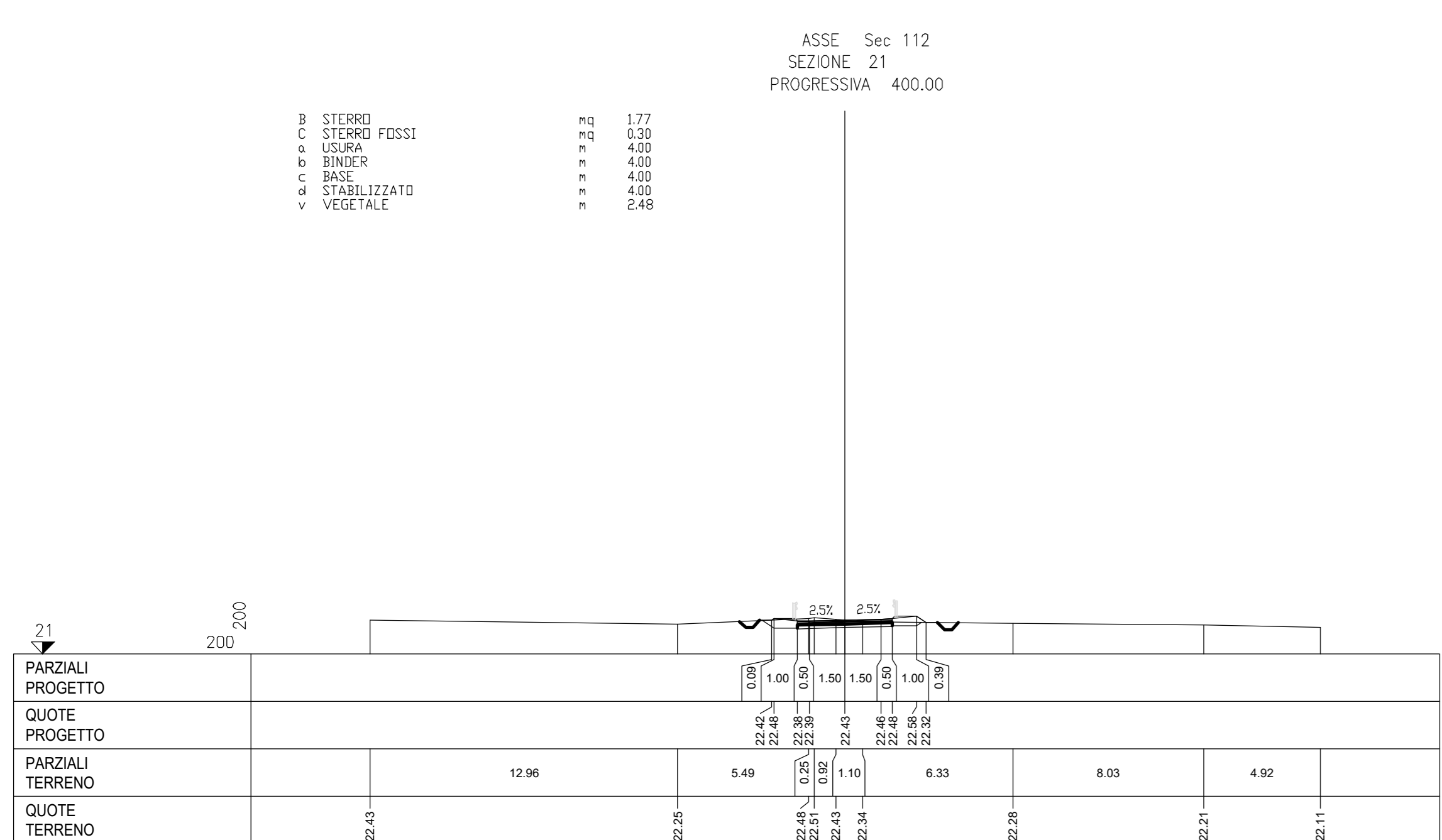
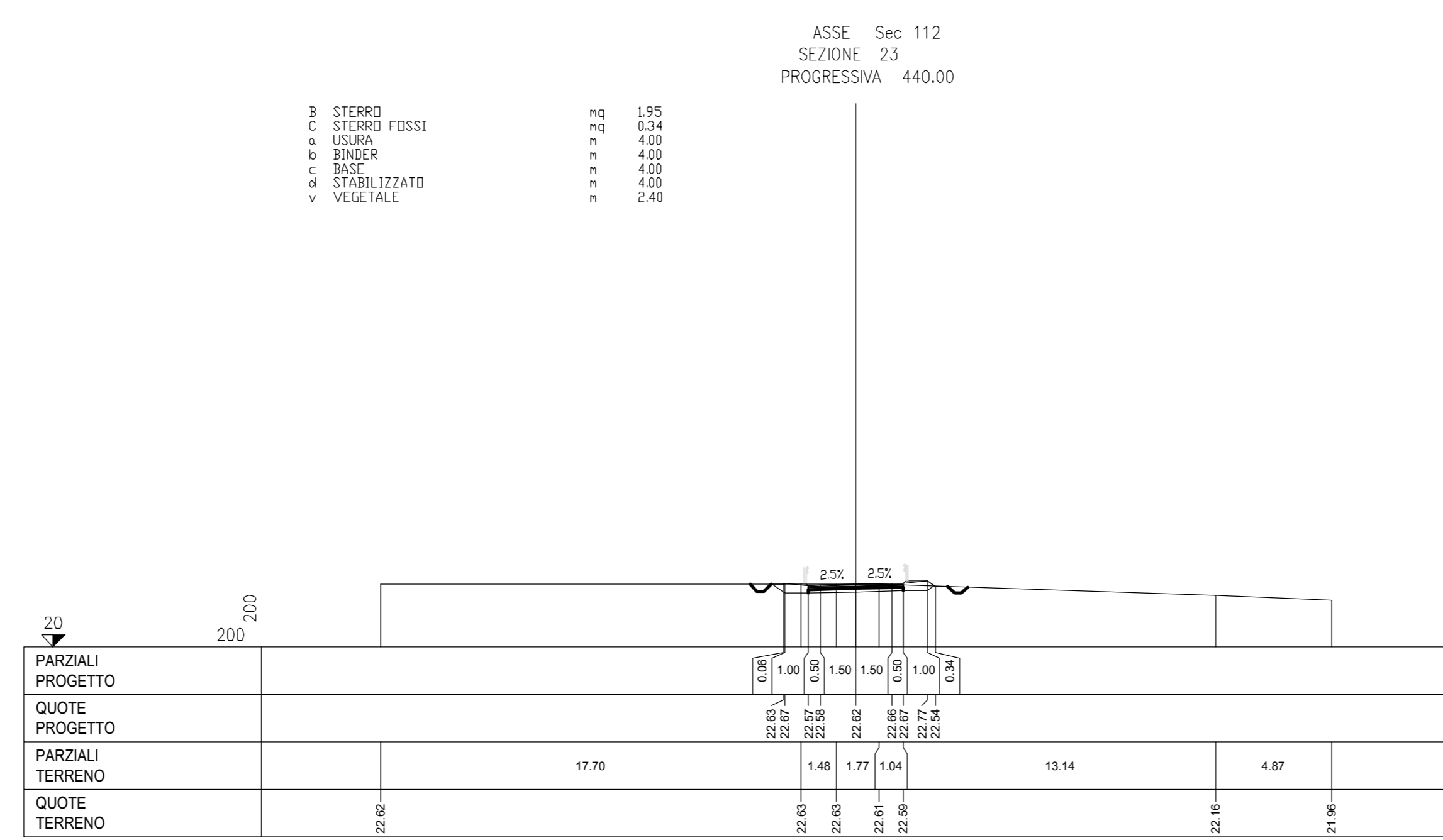
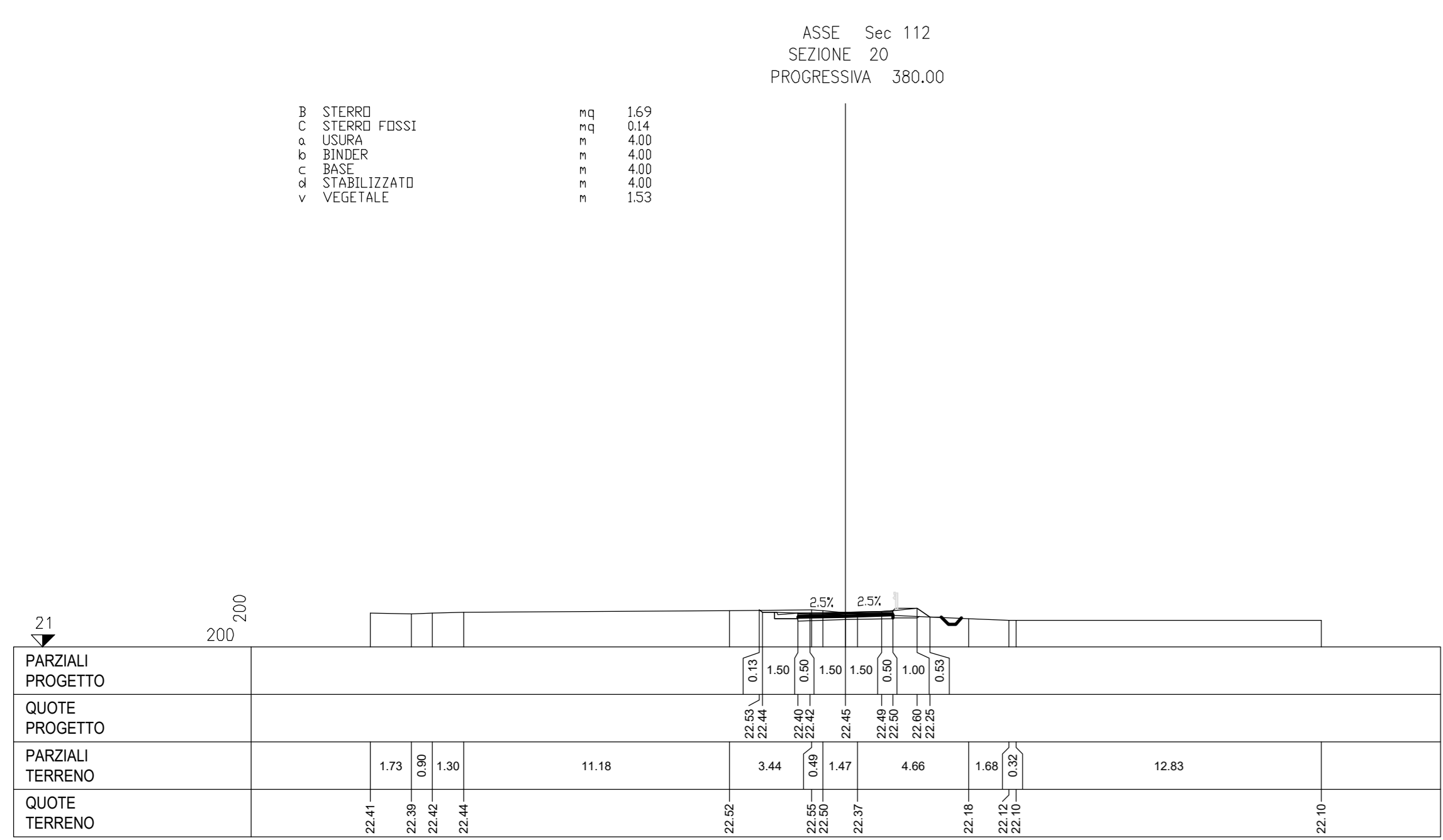
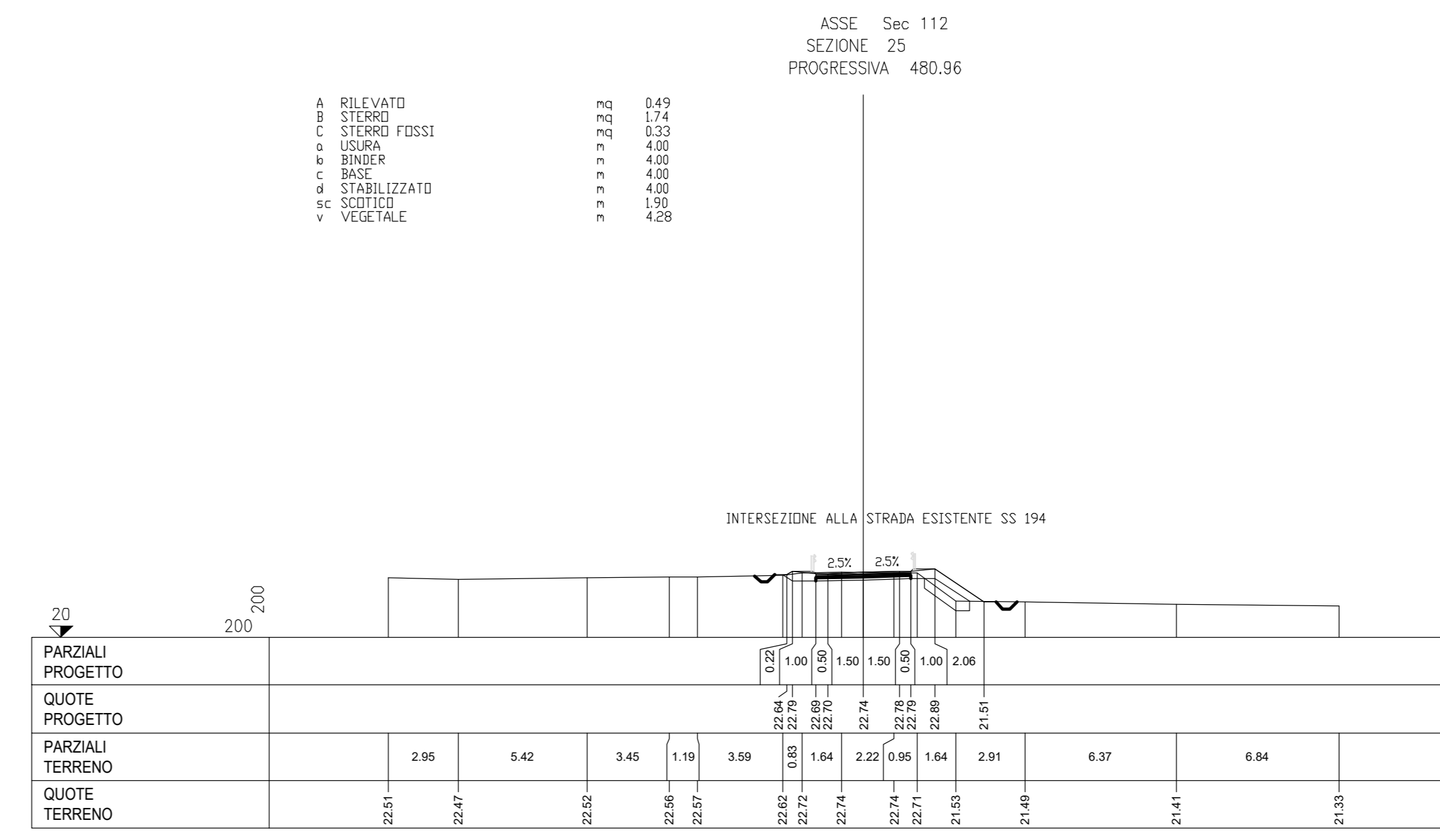
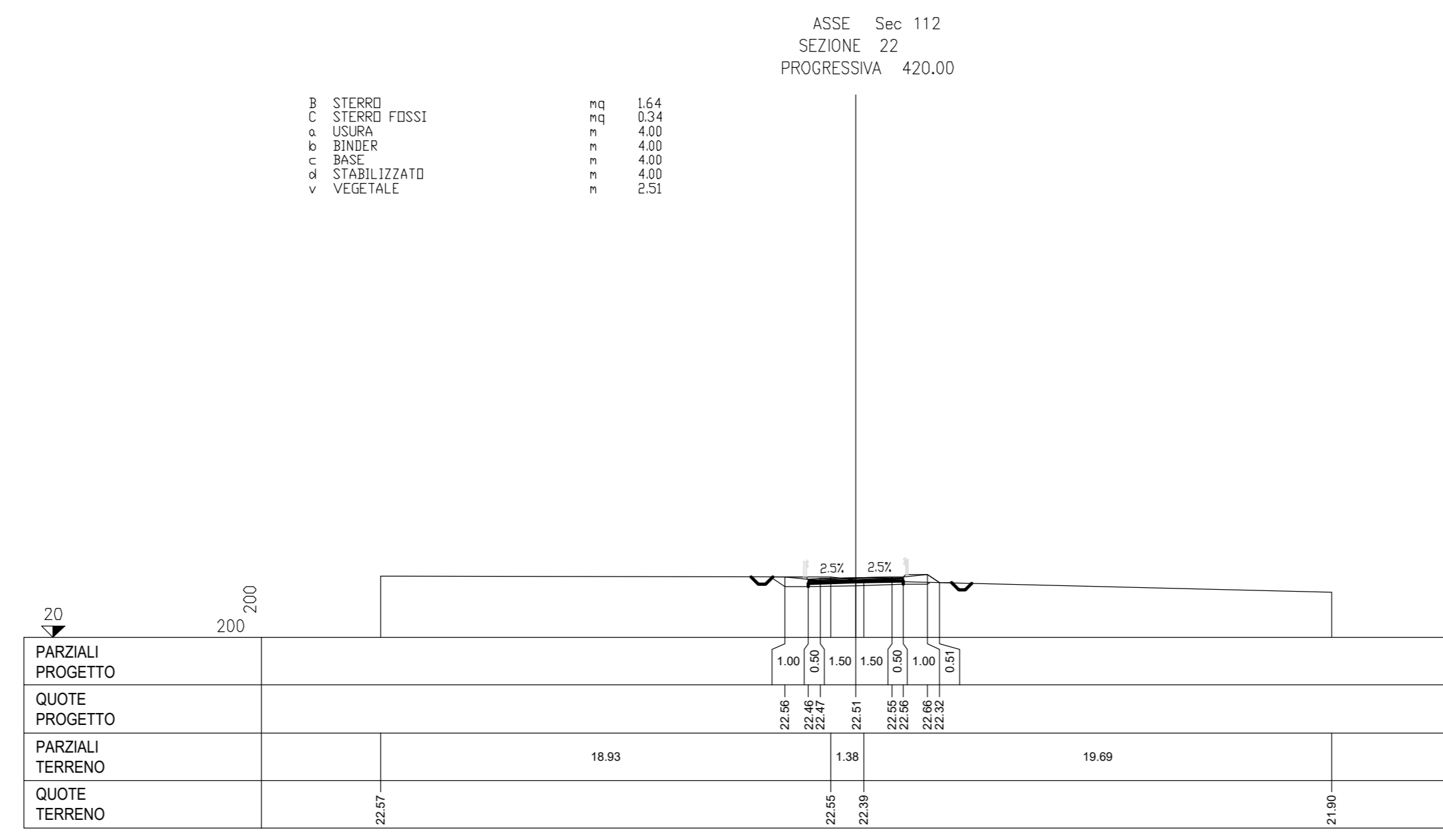
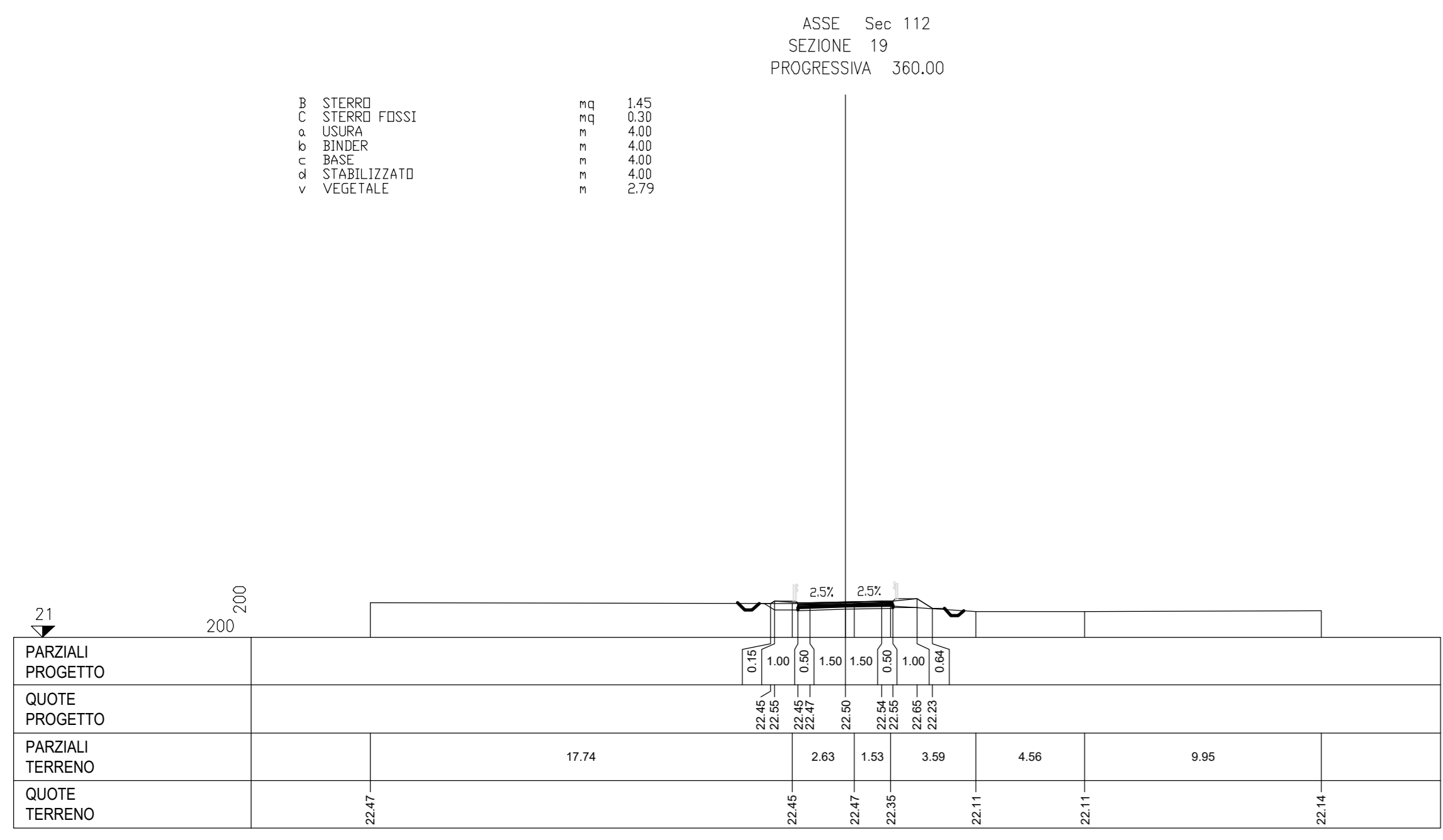
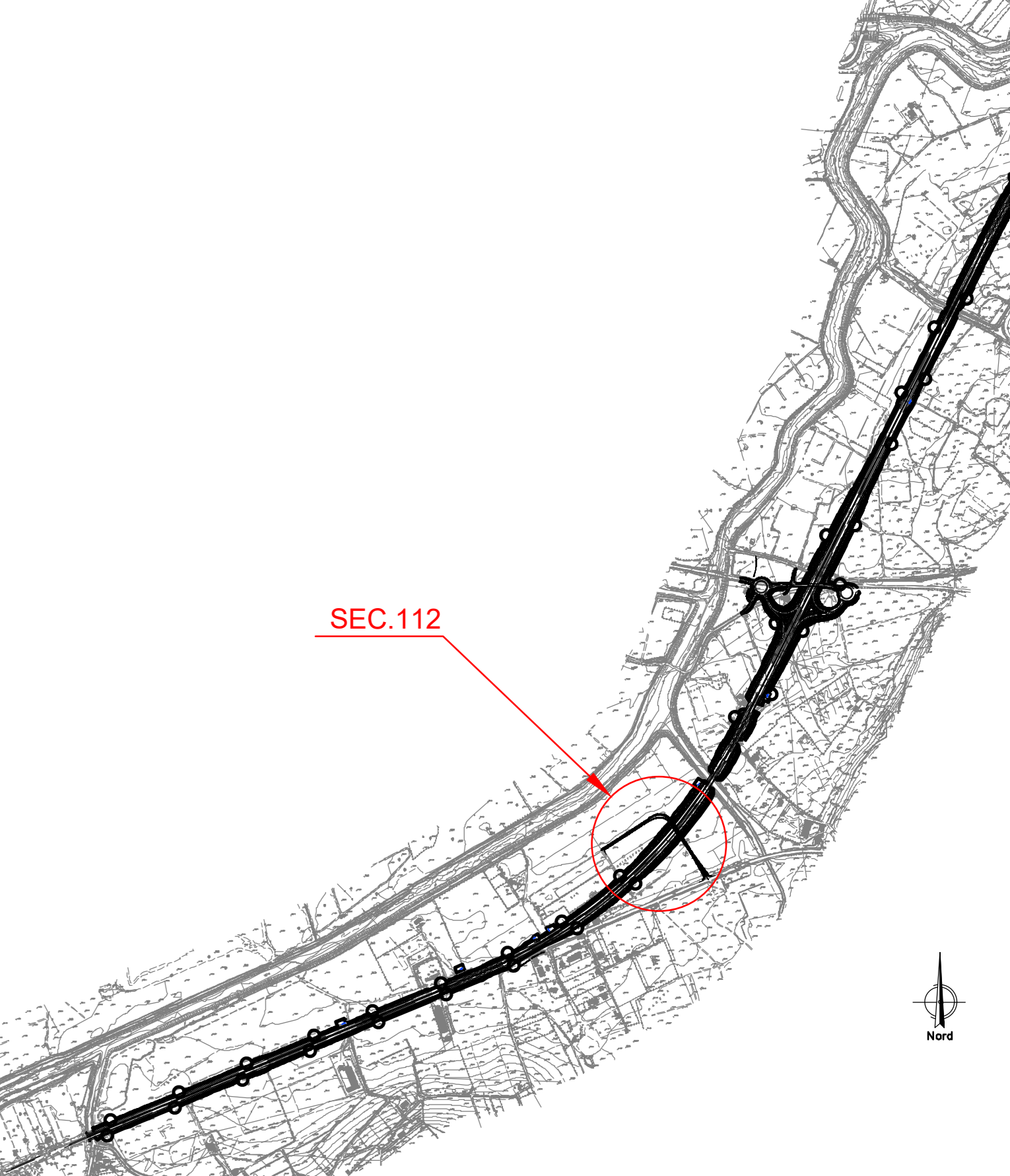
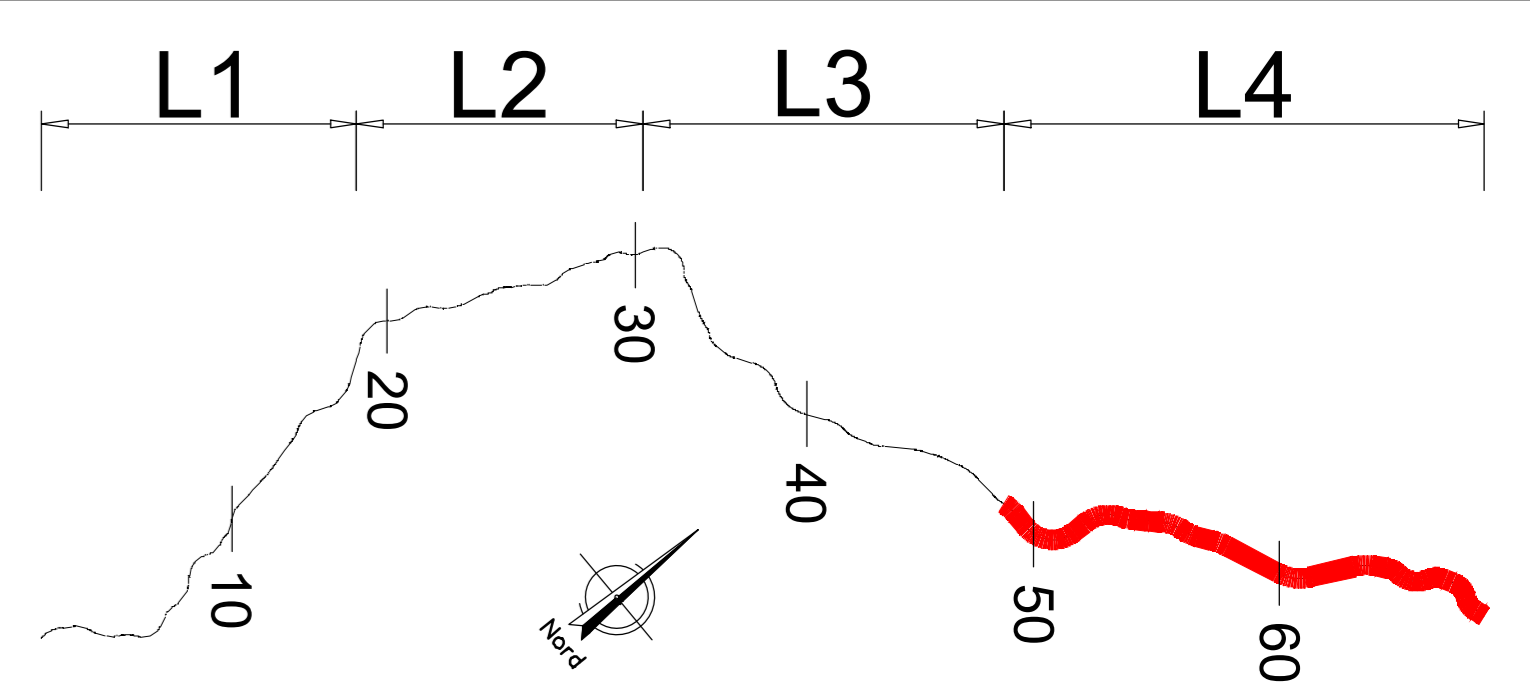


SEZIONI TRASVERSALI
Scala 1:200



QUADRO D'UNIONE - INDIVIDUAZIONE LOTTO 4
KEYPLAN - INDIVIDUAZIONE SEC. 112



sanas
GRUPPO FS ITALIANE

Direzione Progettazione e Realizzazione Lavori

ITINERARIO RAGUSA-CATANIA
Collegamento viario compreso tra lo Svincolo della S.S. 514 "di Chiaramonte" con la S.S. 115 e lo Svincolo della S.S. 194 "Ragusana"
LOTTO 4 - Dallo svincolo n. 8 "Francofonte" (compreso) allo svincolo della "Ragusana" (escluso)

PROGETTO ESECUTIVO COD: PA898

PROGETTISTA RESPONSABILE DELL'INTEGRAZIONE DELLE PRESTAZIONI: **ATI SINTAGMA - GP INGEGNERIA - COOPROGETTI-GDG- ICARIA - OMNISERVICE**

SPECIALISTE:
 Dott. Ing. Nando Granieri
 Ordine degli Ingegneri della Prov. di Perugia n° A311

IL GRUPPO DI PROGETTAZIONE:
Sintagma
 Dott. Ing. N. Granieri
 Dott. Ing. F. Duranti
 Dott. Ing. A. Bianchi
 Dott. Ing. L. Gigliardi
 Dott. Ing. L. Neri

MANDANTI:
GRUPPO FS ITALIANE
 Dott. Ing. G. Quaresima
 Dott. Ing. A. Sopravelli
 Dott. Ing. M. Marretti
 Dott. Ing. M. Pini
 Dott. Arch. G. A. E. Conti
 Dott. Arch. A. Dini
 Dott. Arch. F. Di Neri
 Dott. Ing. G. Pini

IL GEOLOGO:
 Dott. Geol. Giorgio Conquigni
 Ordine dei Geologi della Regione Umbra n° 108

IL COORDINATORE PER LA SICUREZZA IN FASI DI PROGETTAZIONE:
 Dott. Ing. Filippo Farnbacher
 Ordine degli Ingegneri della Provincia di Perugia n° A1373

VISTO IL RESPONSABILE DEL PROCEDIMENTO:
 Dott. Ing. Luigi Mupo

PROGETTO INFRASTRUTTURA VIABILITA' SECONDARIA sec. 112
Sezioni trasversali - Tav. 3 di 3

CODICE PROGETTO	LV. PROJ.	N. PROJ.	REVISIONE	SCALA:
LQ408Z	E	2101	B	1:200

REV.	DESCRIZIONE	DATA	REDATTO	VERIFICATO	APPROVATO
B	Revisione a seguito di Rapporto di Verifica	Nov 2021	L.Fischetti	F. Duranti	A. Granieri
A	Emissione	Ott 2021	L.Fischetti	F. Duranti	A. Granieri