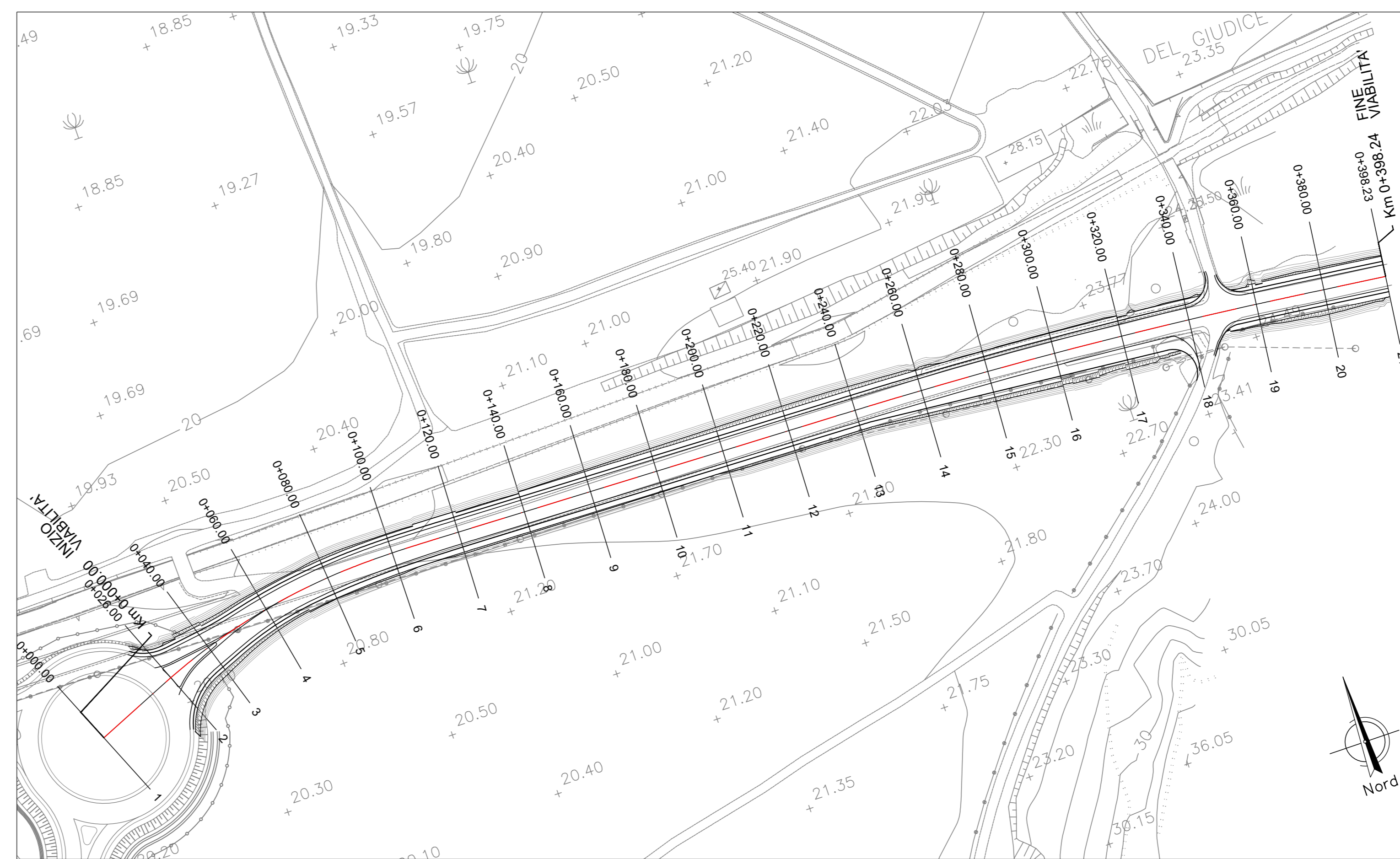
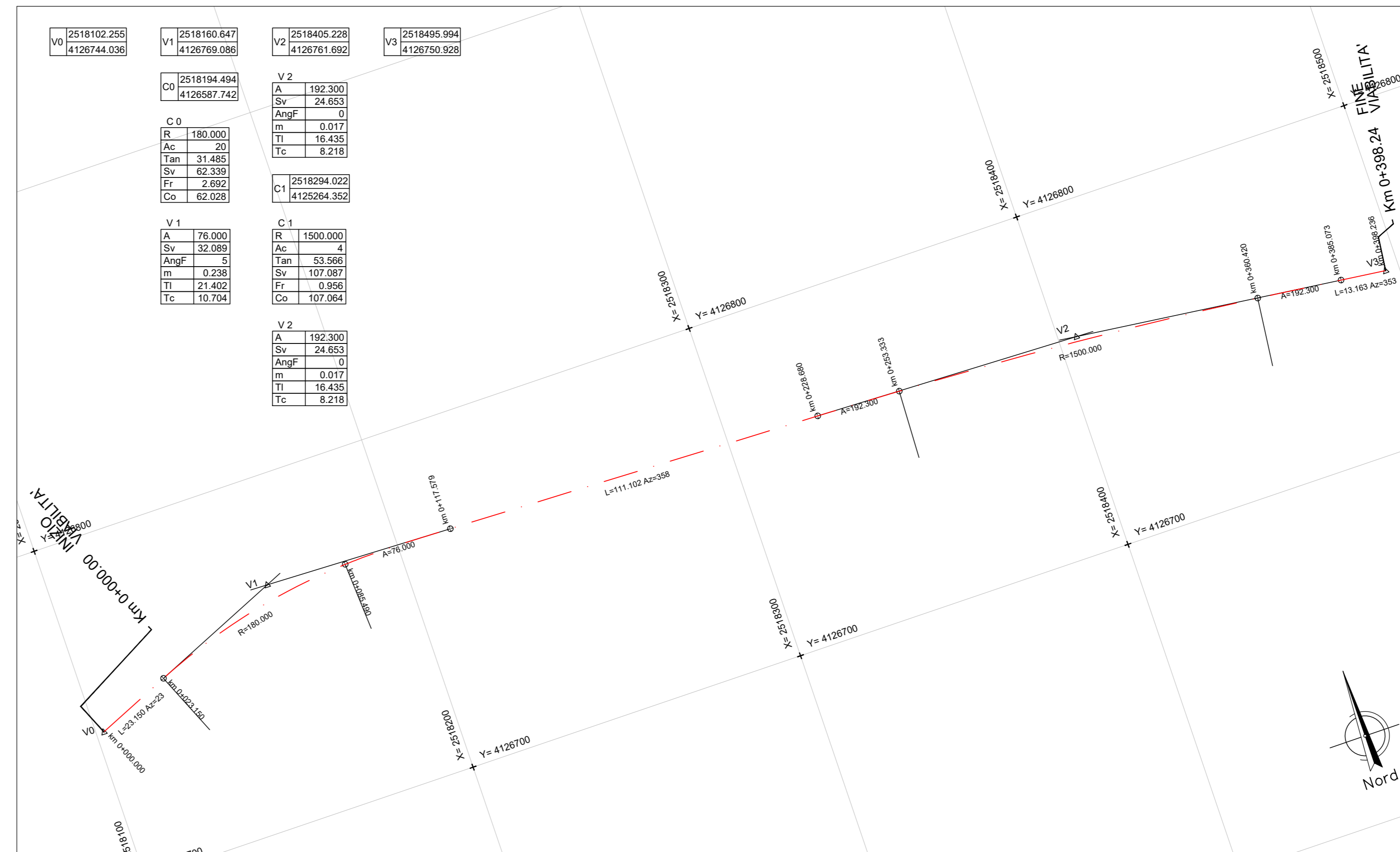


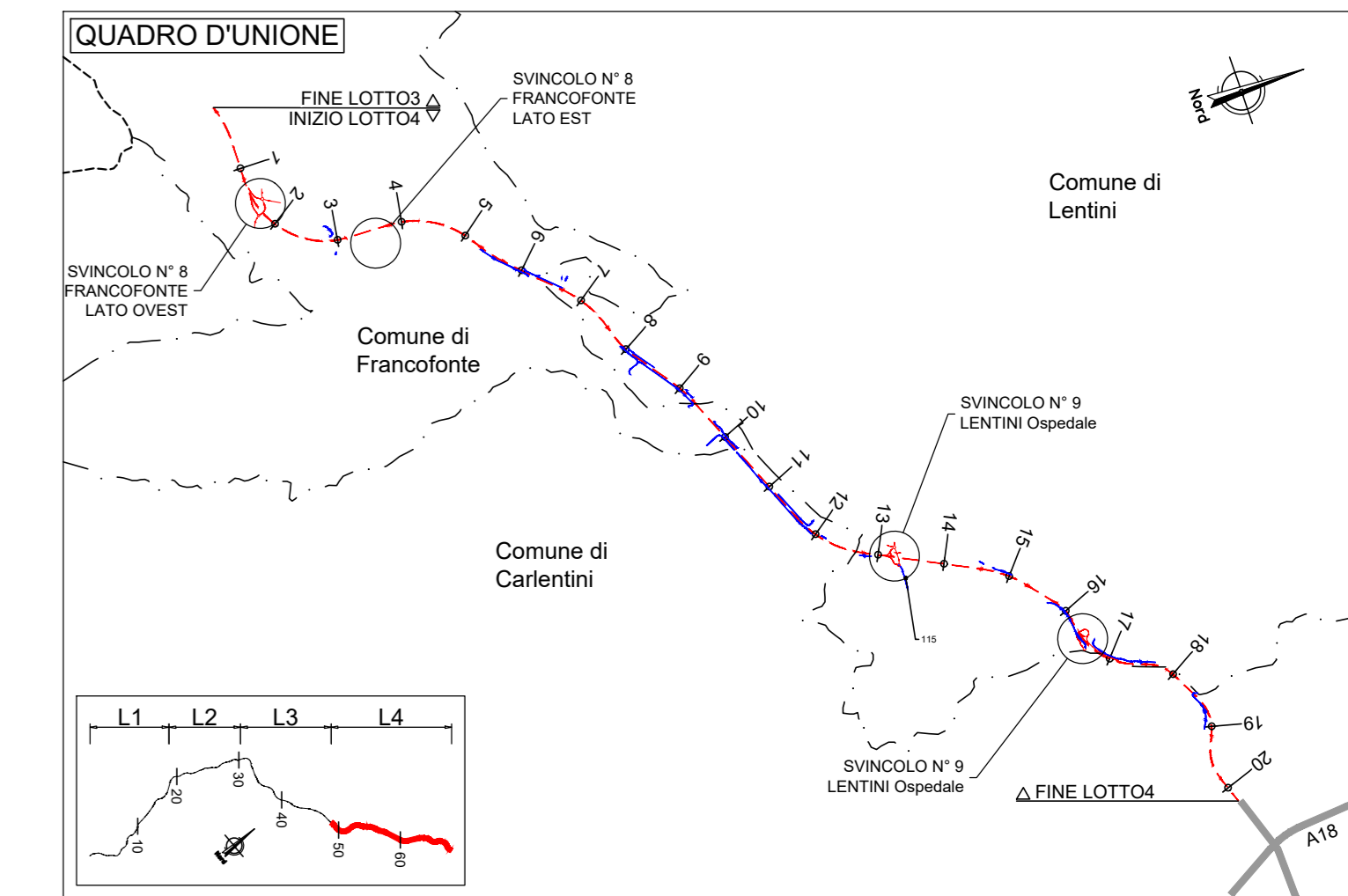
PROFILA - Scala 1:1000 /1:100



PLANIMETRIA DI INQUADRAMENTO - Scala 1:1000



PLANIMETRIA DI TRACCIAMENTO - Scala 1:1000



Sanas
GRUPPO FS ITALIANE

Direzione Progettazione e Realizzazione Lavori

ITINERARIO RAGUSA-CATANIA
Collegamento viario compreso tra lo Svincolo della S.S. 514 "di Chiaramonte" con la S.S. 115 e lo Svincolo della S.S. 194 "Ragusana"
LOTTO 4 - Dallo svincolo n. 8 "Francoforte" (compreso) allo svincolo della "Ragusana" (escluso)

PROGETTO ESECUTIVO COD: PA898

PROGETTISTA RESPONSABILE DELL'INTEGRAZIONE DELLE PRESTAZIONI SPECIFICATIVE:
Dott. Ing. Nando Graneri
Ordine degli Ingegneri della Prov. di Perugia n° A351

IL GRUPPO DI PROGETTAZIONE:
MANDATARIO:
#Sintagma
Dott. Ing. N. Graneri
Dott. Ing. F. Durantoni
Dott. Ing. M. Santoni
Dott. Ing. A. Barozzi
Dott. Ing. L. Gagliardi
Dott. Ing. G. Corbelli

MANDANTI:
Dott. Ing. G. Duranti
Dott. Ing. G. Casella
Dott. Ing. M. Santoni
Dott. Ing. L. Ragnoli
Dott. Ing. A. Barozzi
Arch. M. G. Lancia
Dott. Ing. G. Corbelli

IL GEOLOGO:
Dott. Geol. Giorgio Caprangini
Ordine dei Geologi della Regione Umbria n° 208

IL COORDINATORE PER LA SICUREZZA IN FASI DI PROGETTAZIONE:
Dott. Ing. Filippo Farnabanco
Ordine degli Ingegneri della Provincia di Perugia n° A1373

IL RESPONSABILE DEL PROCEDIMENTO:
Dott. Ing. Luigi Mupo

PROGETTO INFRASTRUTTURALE
VIABILITA' SECONDARIA sec. 115
Planimetria di progetto - Planimetria di Tracciamento e Profilo longitudinale

PROGETTO	LV. MOD.	N. MOD.	REVISIONE	SCALA:
LQ408Z	E	2101	S04P32TRAD101	B

REVISIONE	DESCRIZIONE	DATA	REDATTO	VERIFICATO	APPROVATO
B	Revisione a seguito di Rapporto di Verifica	Nov 2021	S. Sappetta	F. Durantoni	A. Graneri
A	Emissione	04/2021	S. Sappetta	F. Durantoni	A. Graneri