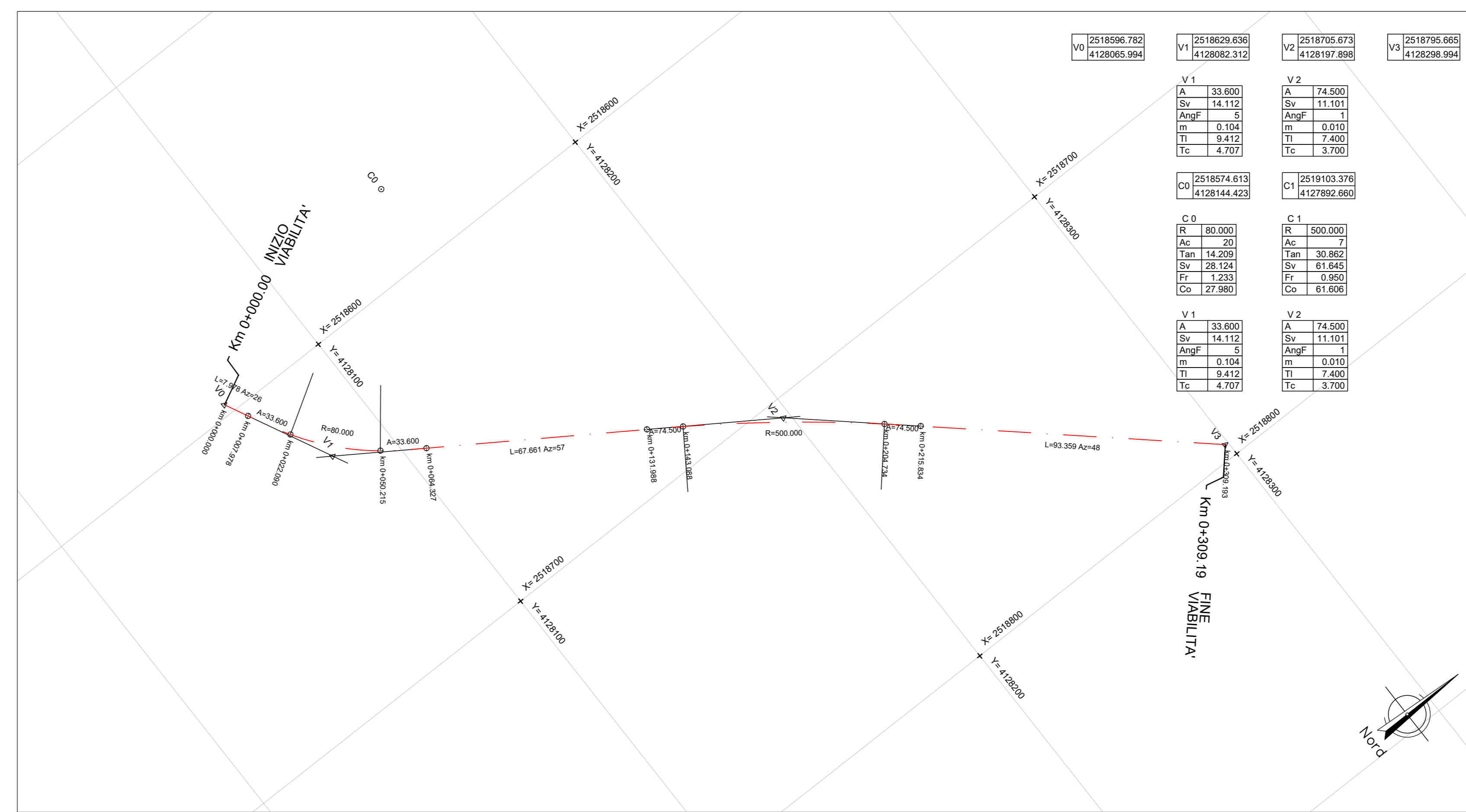



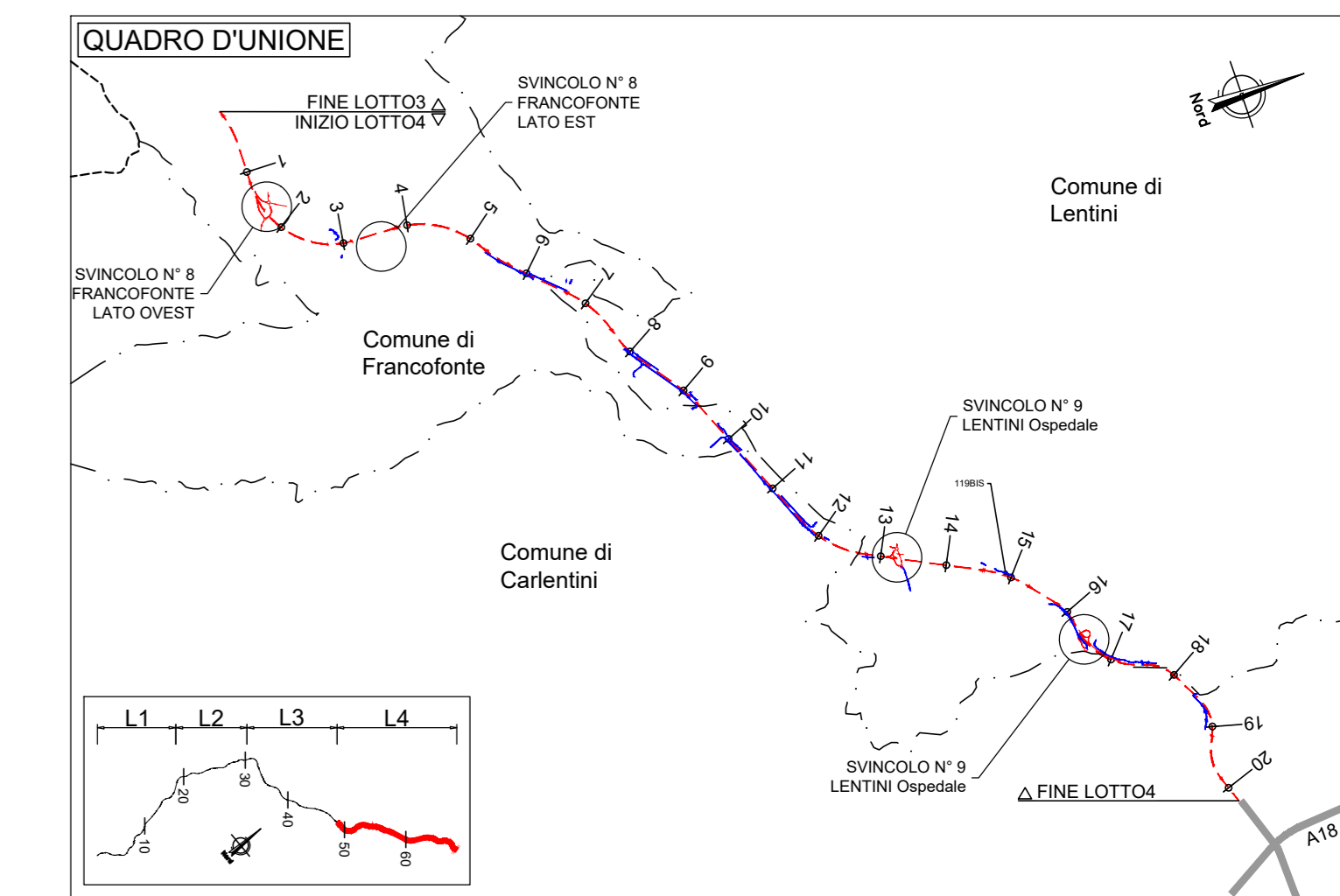
PLANIMETRIA DI INQUADRAMENTO - Scala 1:1000



PLANIMETRIA DI TRACCIAMENTO - Scala 1:1000



PROFILO - Scala 1:1000 /1:100



Direzione Progettazione e Realizzazione Lavori

ITINERARIO RAGUSA-CATANIA
 Collegamento viario compreso tra lo Svincolo della S.S. 514 "di Chiaramonte" con la S.S. 115 e lo Svincolo della S.S. 194 "Ragusana"
 LOTTO 4 - Dallo svincolo n. 8 "Francofonte" (compreso) allo svincolo della "Ragusana" (escluso)

PROGETTO ESECUTIVO COD. **PA898**

PROGETTISTA RESPONSABILE DELL'INTEGRAZIONE DELLE PRESTAZIONI SPECIALISTICHE:
 Dott. Ing. Nando Granieri
 Ordine degli Ingegneri della Prov. di Perugia n° A351

IL GRUPPO DI PROGETTAZIONE:
Sintagma
 Dott. Ing. N. Granieri, Dott. Ing. F. Durantoni, Dott. Ing. M. Avanzi, Dott. Ing. F. Durantoni, Dott. Ing. M. Avanzi, Dott. Ing. L. Giugliardi, Dott. Ing. G. Corbelli

MANDANTI:
COMUNE DI RAGUSA
 Dott. Ing. G. Corbelli, Dott. Ing. G. Corbelli, Dott. Ing. M. Avanzi, Dott. Ing. M. Avanzi, Dott. Ing. L. Giugliardi, Dott. Ing. G. Corbelli, Dott. Ing. G. Corbelli, Dott. Ing. M. Avanzi, Dott. Ing. M. Avanzi, Dott. Ing. L. Giugliardi, Dott. Ing. G. Corbelli

IL GEOLOGO:
 Dott. Geol. Giorgio Caprangini
 Ordine dei Geologi della Regione Umbria n° 208

IL COORDINATORE PER LA SICUREZZA IN FASI DI PROGETTAZIONE:
 Dott. Ing. Filippo Fambanco
 Ordine degli Ingegneri della Provincia di Perugia n° A1373

VISTO IL RESPONSABILE DEL PROCEDIMENTO:
 Dott. Ing. Luigi Mupo

PROGETTO INFRASTRUTTURA VIABILITA' SECONDARIA sec. 119 bis
 Planimetria di progetto - Planimetria di Tracciamento e Profilo longitudinale

CODICE PROGETTO	NOME FILE	REVISIONE	SCALA:
LQ408Z E 2101	SMF53TRAD019	B	1:1000-1:1000/1:1000

REV.	DESCRIZIONE	DATA	REDATTO	VERIFICATO	APPROVATO
B	Revisione a seguito di Rapporto di Verifica	Nov 2021	S. Scopetta	F. Durantoni	N. Granieri
A	Emissione	04/2021	S. Scopetta	F. Durantoni	N. Granieri