SEZIONI TRASVERSALI
Scala 1:200

ASSE Sec 120
SEZIONE 10
PROGRESSIVA 180.00

a USURA	m	7.00
b BINDER	m	7.00
c BASE	m	7.00

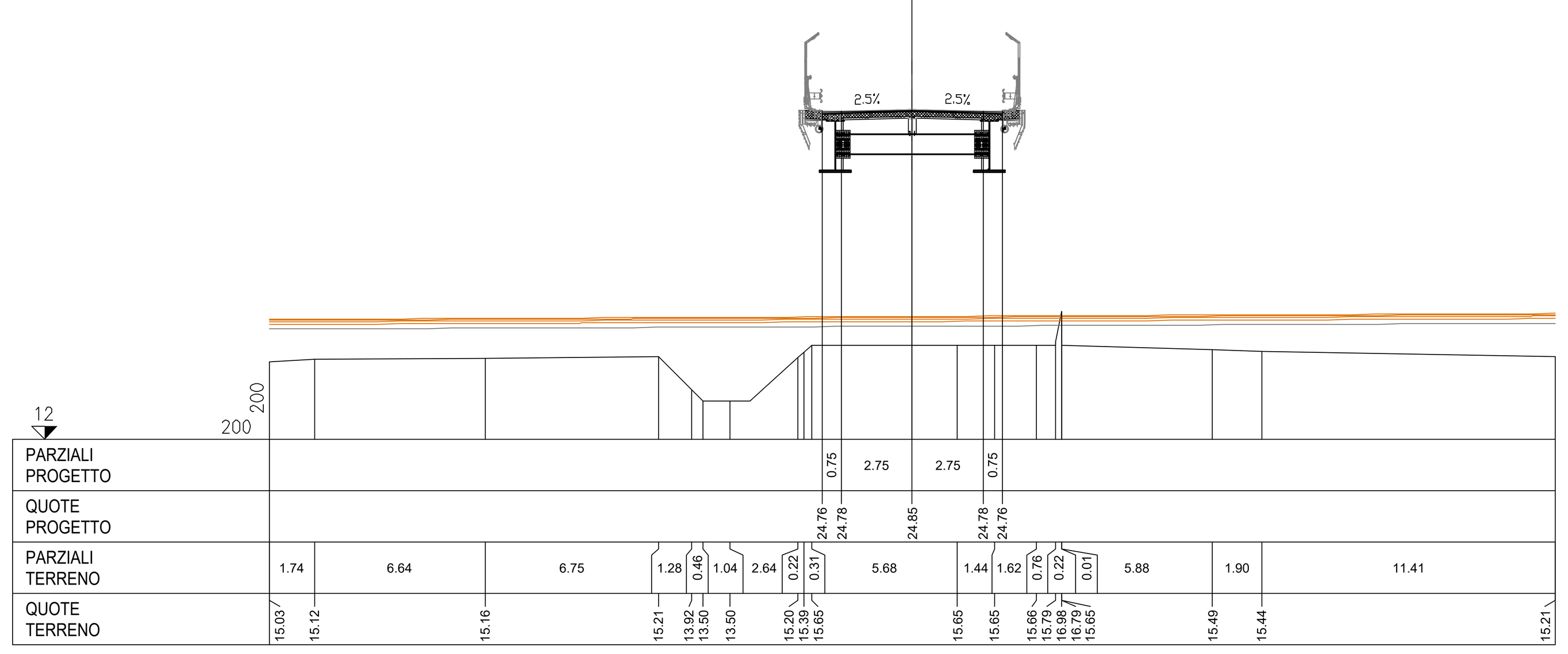

ASSE Sec 120
SEZIONE 13
PROGRESSIVA 240.00

A RILEVATO	mq	164.64
C STERRO FOSSI	mq	0.32
a USURA	m	7.57
b BINDER	m	7.57
c BASE	m	7.57
d STABILIZZATO	m	7.57
sc SCOTICO	m	36.02
v VEGETALE	m	29.69

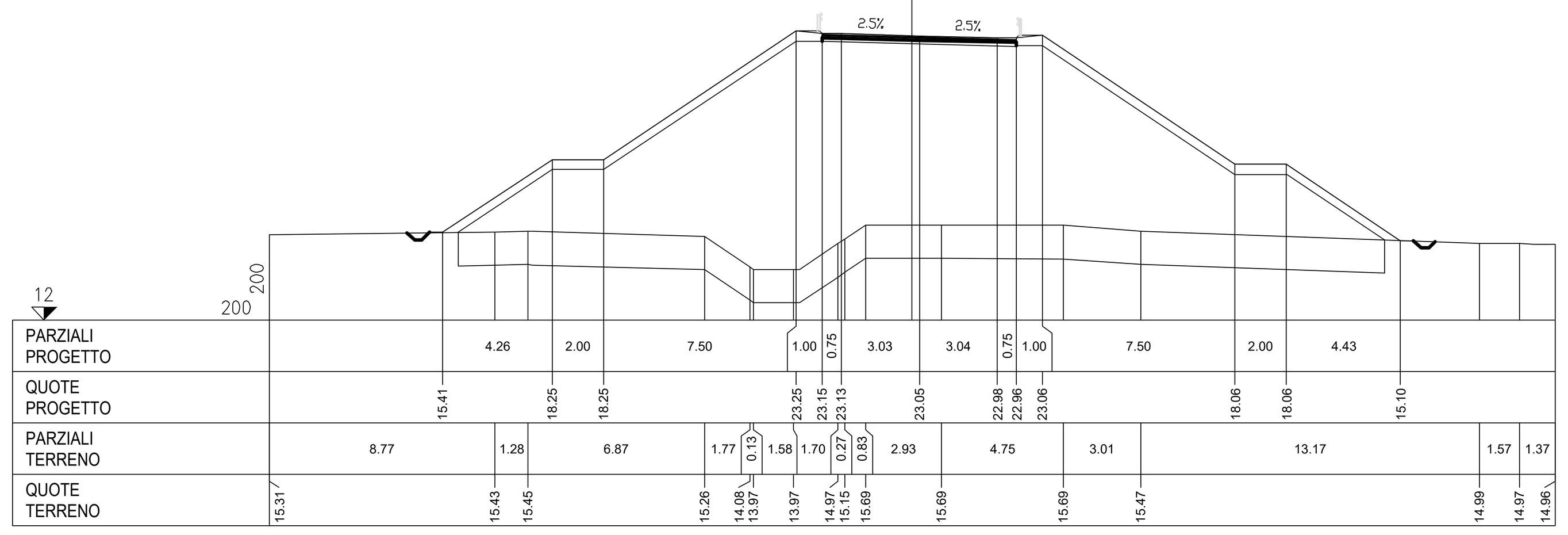

ASSE Sec 120
SEZIONE 16
PROGRESSIVA 300.00

A RILEVATO	mq	13.48
C STERRO FOSSI	mq	0.18
a USURA	m	7.00
b BINDER	m	7.00
c BASE	m	7.00
d STABILIZZATO	m	7.00
sc SCOTICO	m	14.08
v VEGETALE	m	8.03

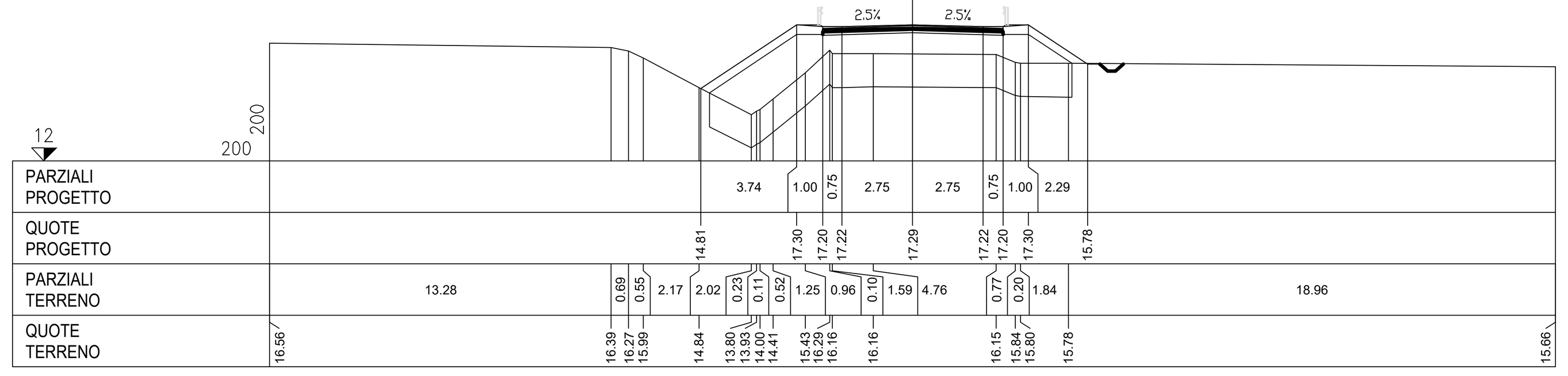

ASSE Sec 120
SEZIONE 11
PROGRESSIVA 200.00

a USURA	m	7.00
b BINDER	m	7.00
c BASE	m	7.00
v VEGETALE	m	0.00

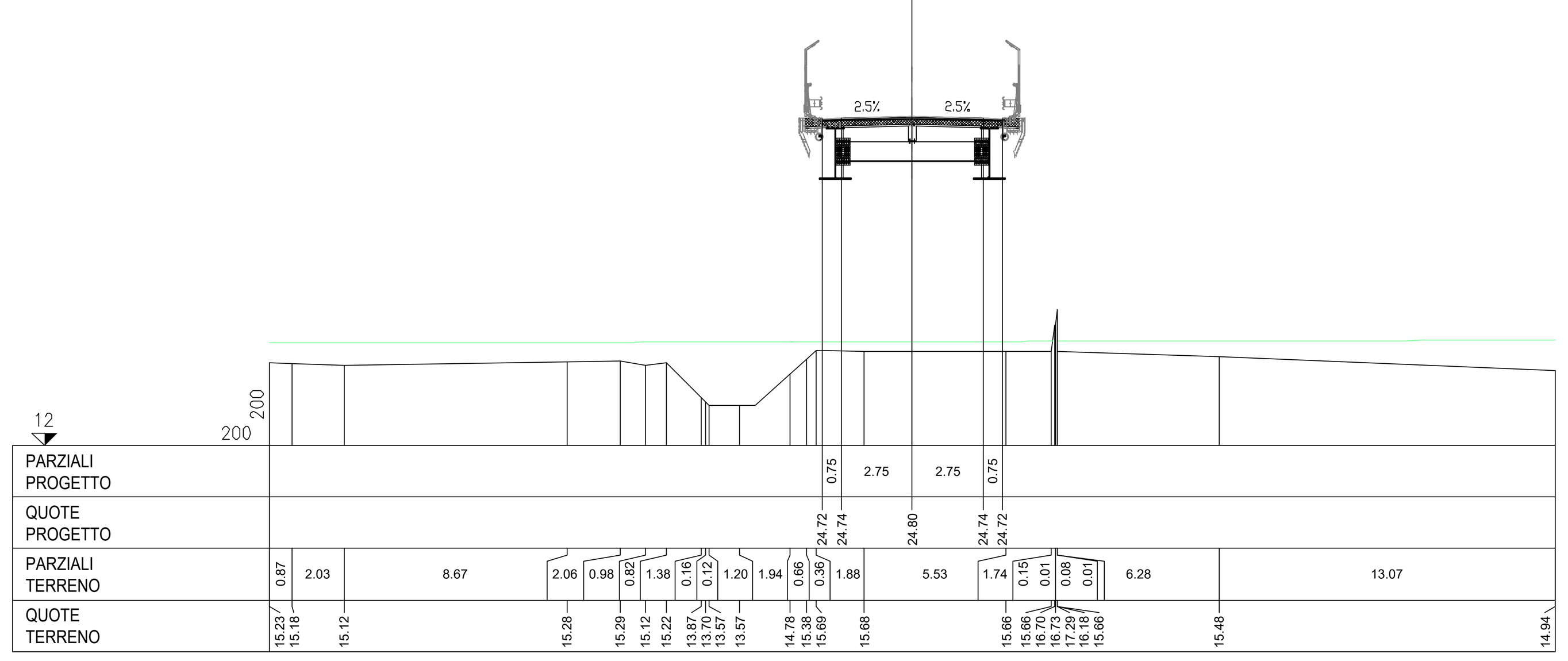

ASSE Sec 120
SEZIONE 14
PROGRESSIVA 260.00

A RILEVATO	mq	92.71
C STERRO FOSSI	mq	0.38
a USURA	m	7.39
b BINDER	m	7.39
c BASE	m	7.39
d STABILIZZATO	m	7.39
sc SCOTICO	m	27.06
v VEGETALE	m	22.83

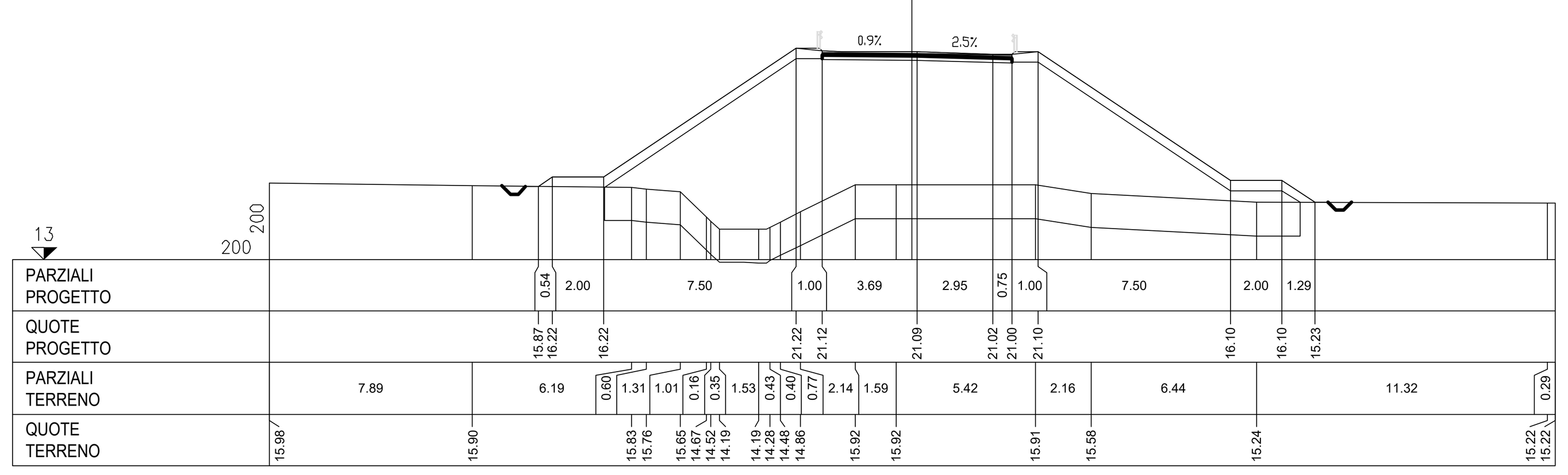

ASSE Sec 120
SEZIONE 17
PROGRESSIVA 320.00

B STERRO	mq	1.10
C STERRO FOSSI	mq	0.19
a USURA	m	7.00
b BINDER	m	7.00
c BASE	m	7.00
d STABILIZZATO	m	7.00
v VEGETALE	m	5.77

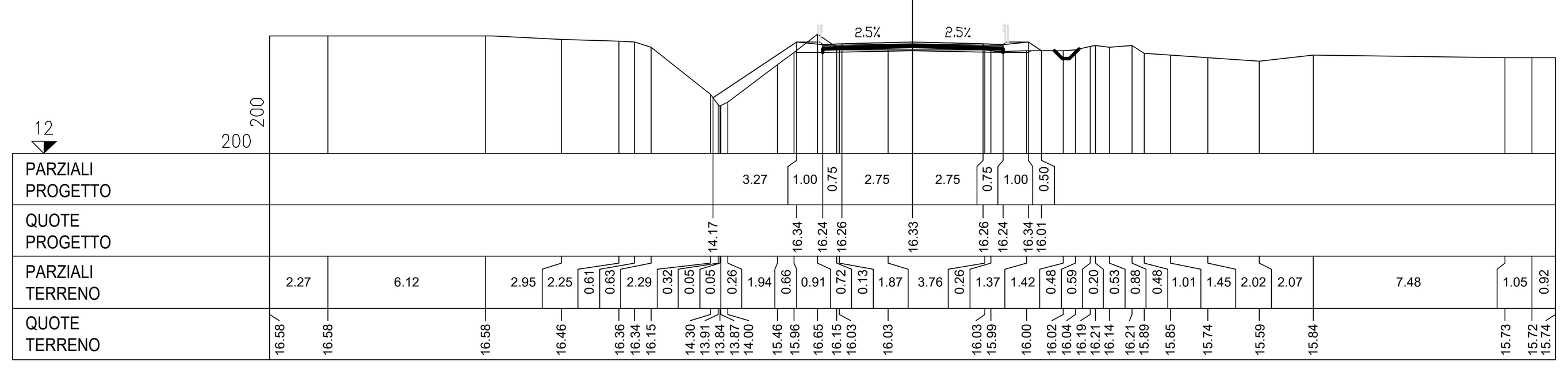

ASSE Sec 120
SEZIONE 12
PROGRESSIVA 220.00

A RILEVATO	mq	211.47
C STERRO FOSSI	mq	0.33
a USURA	m	7.35
b BINDER	m	7.35
c BASE	m	7.35
d STABILIZZATO	m	7.35
sc SCOTICO	m	40.10
v VEGETALE	m	33.99

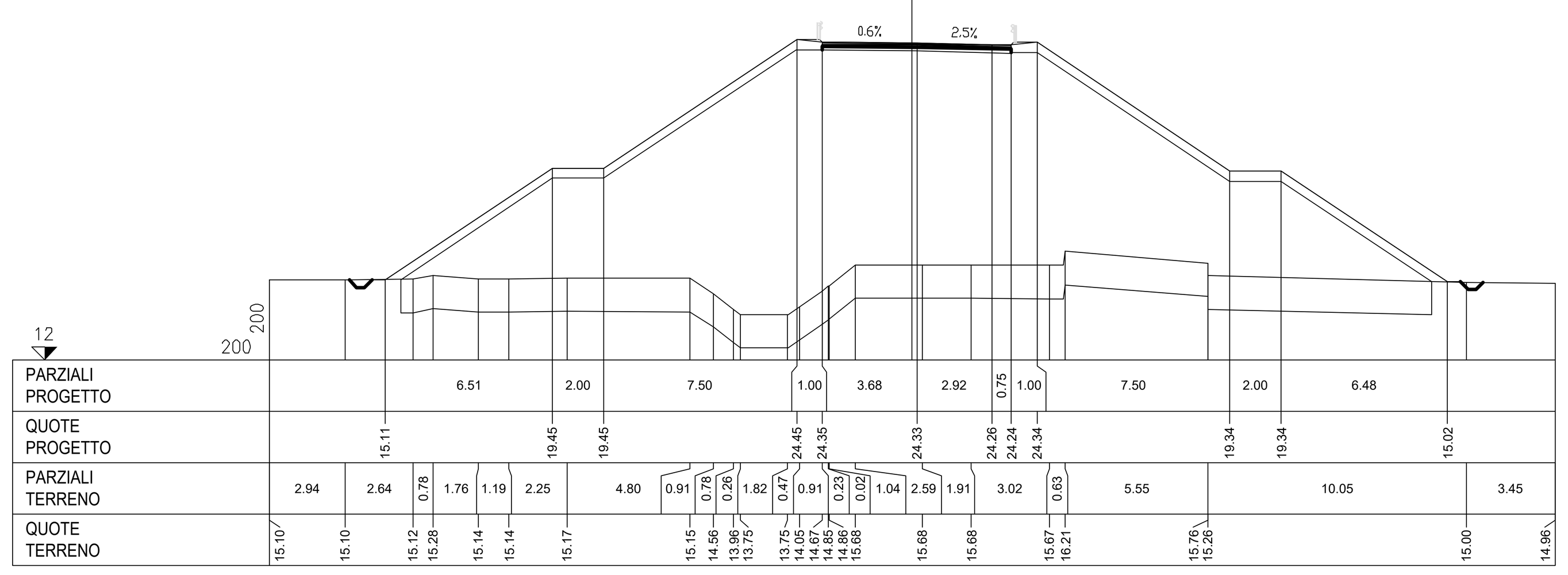

ASSE Sec 120
SEZIONE 15
PROGRESSIVA 280.00

A RILEVATO	mq	40.13
C STERRO FOSSI	mq	0.16
a USURA	m	7.00
b BINDER	m	7.00
c BASE	m	7.00
d STABILIZZATO	m	7.00
sc SCOTICO	m	17.95
v VEGETALE	m	11.86

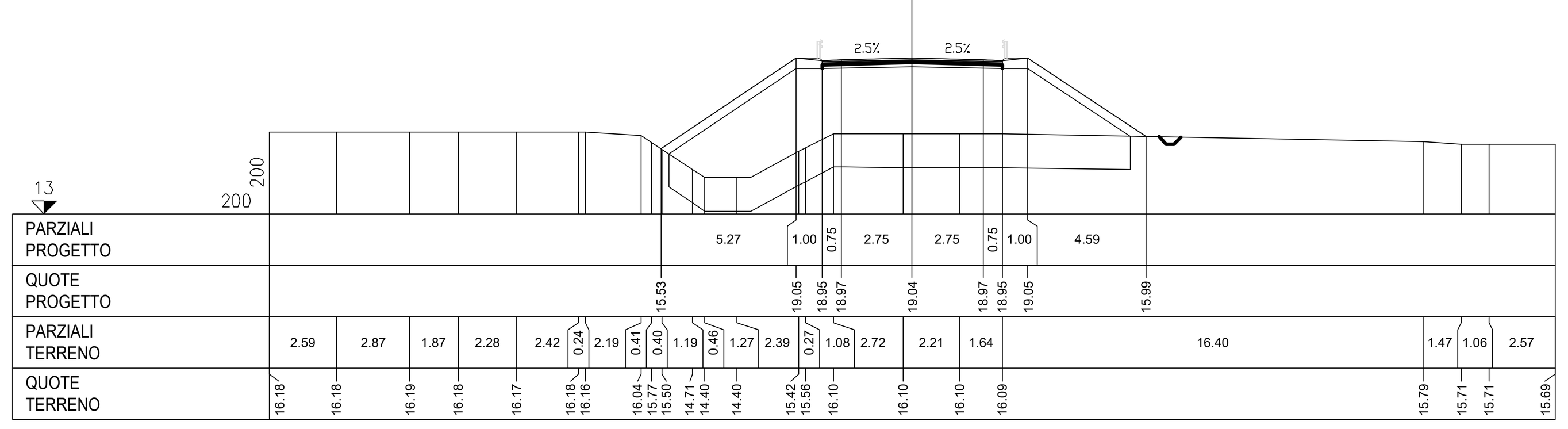

ASSE Sec 120
SEZIONE 18
PROGRESSIVA 337.72

A RILEVATO	mq	0.02
B STERRO	mq	3.32
C STERRO FOSSI	mq	0.20
a USURA	m	7.00
b BINDER	m	7.00
c BASE	m	7.00
d STABILIZZATO	m	7.00
sc SCOTICO	m	0.42
v VEGETALE	m	3.38

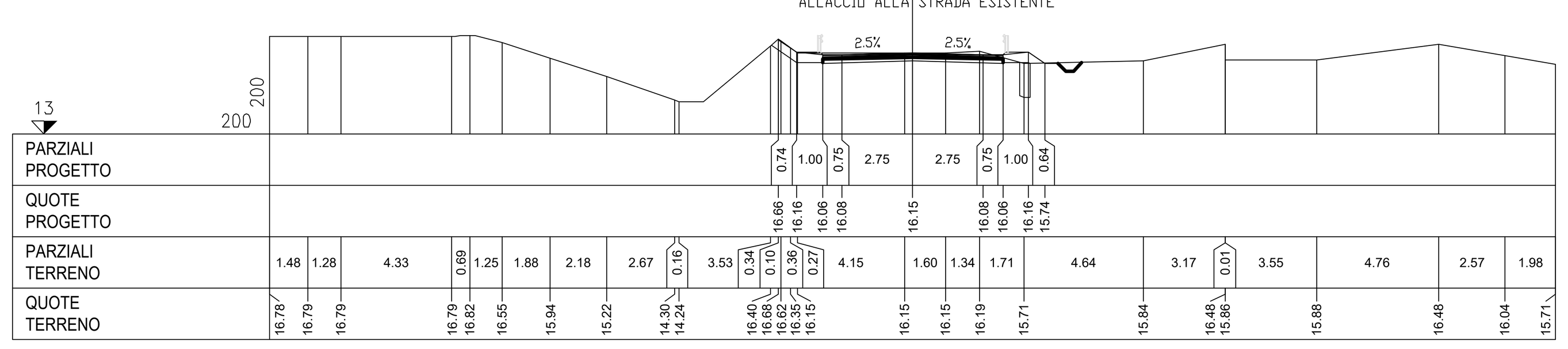

QUADRO D'UNIONE - INDIVIDUAZIONE LOTTO 4
KEYPLAN - INDIVIDUAZIONE SEC_120

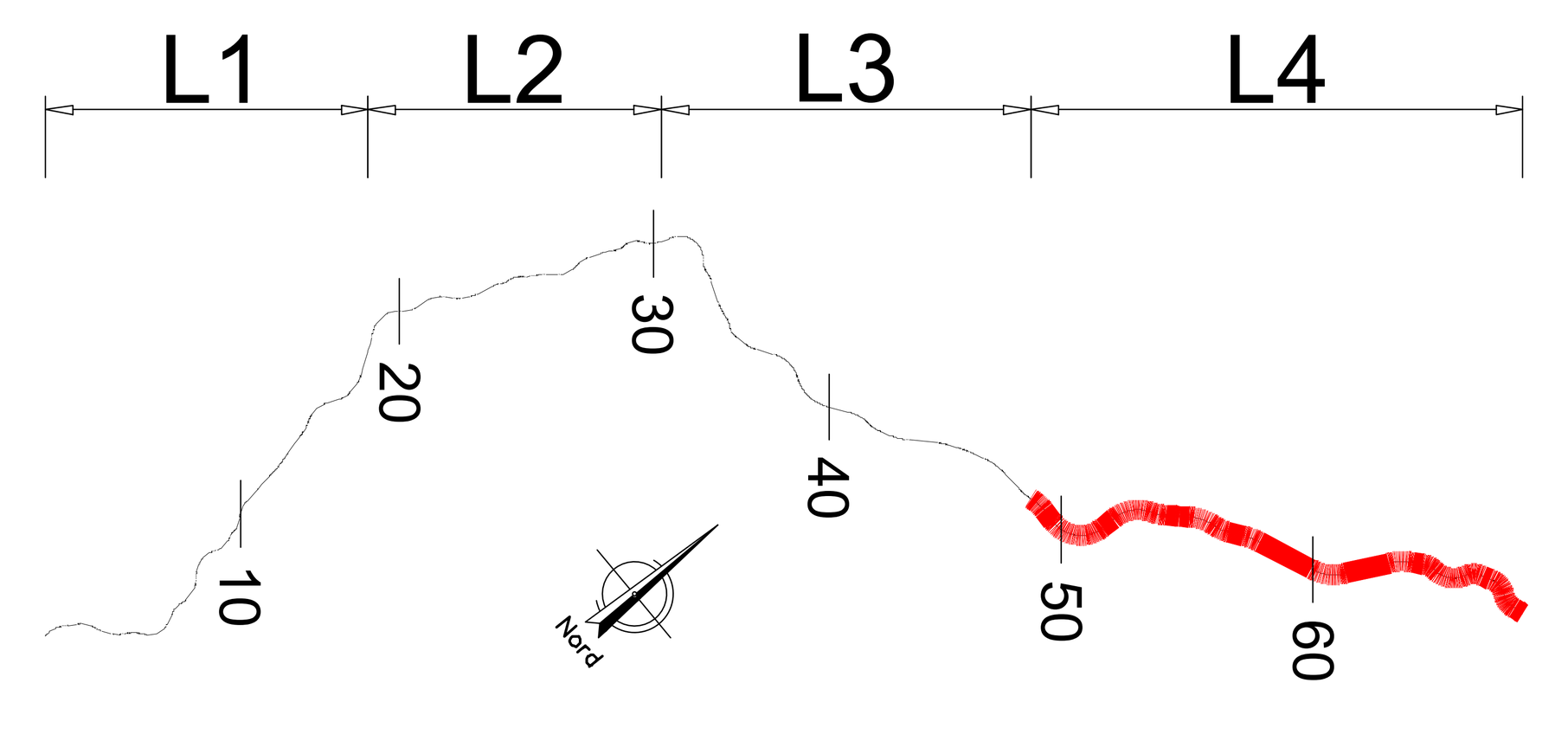

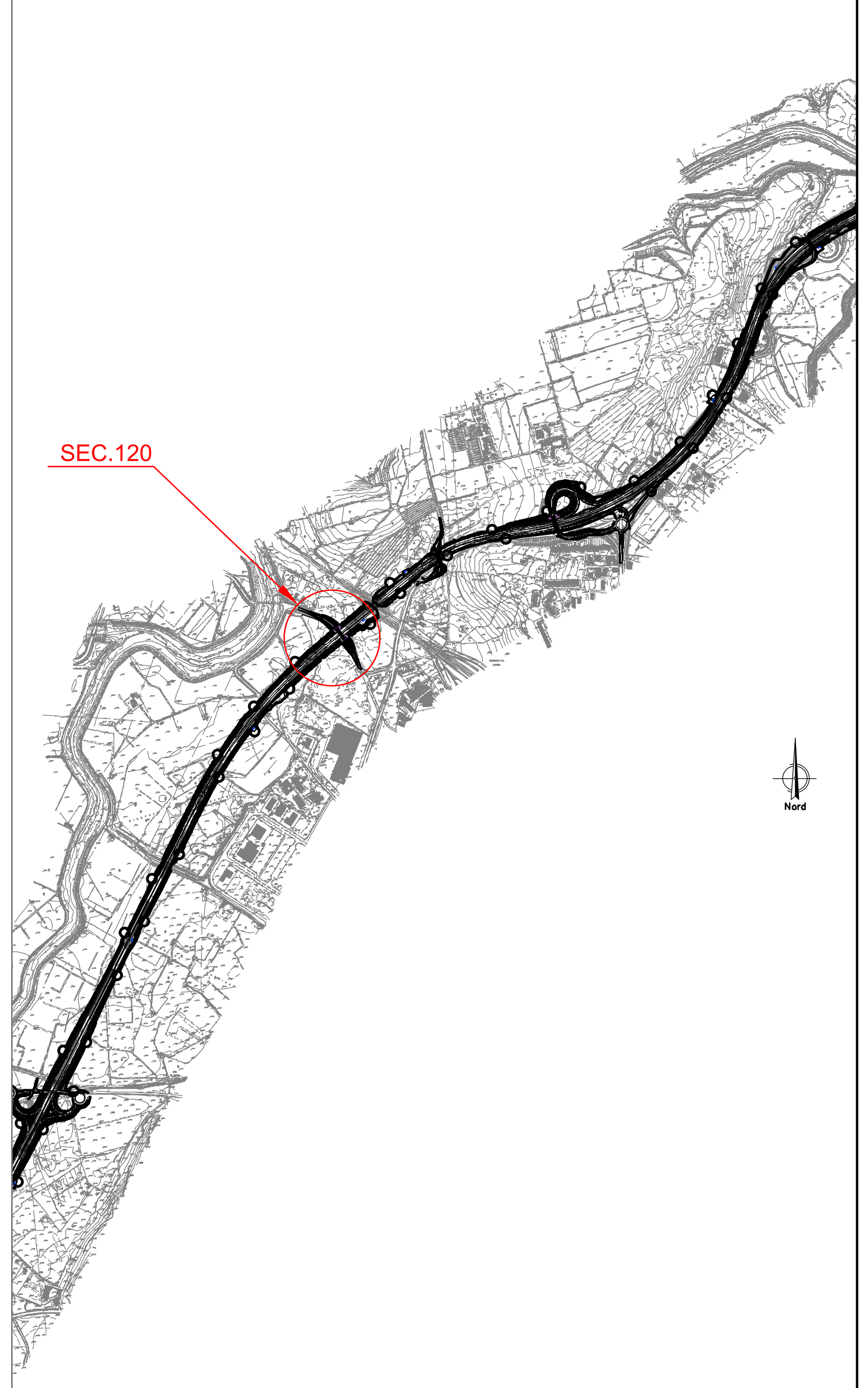

anas
GRUPPO FS ITALIANE

Direzione Progettazione e Realizzazione Lavori

ITINERARIO RAGUSA-CATANIA

Collegamento viario compreso tra lo Svincolo della S.S. 514 "di Chiaramonte" con la S.S. 115 e lo Svincolo della S.S. 194 "Ragusana"

LOTTO 4 - Dallo svincolo n. 8 "Francofonte" (compreso) allo svincolo della "Ragusana"(escluso)

PROGETTO ESECUTIVO — COD. PA898

PROGETTAZIONE: ATI SINTAGMA - GP INGEGNERIA - COOPROGETTI -GDG - ICARIA - OMNISERVICE

PROGETTISTA RESPONSABILE DELL'INTEGRAZIONE DELLE PRESTAZIONI SPECIALISTICHE:
Dott. Ing. Nando Granieri
Ordine degli Ingegneri della Prov. di Perugia n° A351

IL GEOLOGO:
Dott. Geol. Giorgio Cerquiglini
Ordine dei Geologi della Regione Umbria n° 108

IL COORDINATORE PER LA SICUREZZA IN FASE DI PROGETTAZIONE:
Dott. Ing. Filippo Pambianco
Ordine degli Ingegneri della Provincia di Perugia n° A1373

VISTO IL RESPONSABILE DEL PROCEDIMENTO
Dott. Ing. Luigi Mupo

IL GRUPPO DI PROGETTAZIONE:

MANDATARIA: Sintagma
Dott. Ing. N.Granieri; Dott. Ing. F.Durastanti; Dott. Ing. V.Truffini; Dott. Arch. A.Bracchini; Dott. Ing. L.Nani; Dott. Ing. M.Abram; Dott. Ing. F.Pambianco; Dott. Ing. M.Briganti Botta; Dott. Ing. L.Gagliardini; Dott. Geol. G.Cerquiglini

MANDANTI:
GP Ingegneria: Dott. Ing. G.Guiducci; Dott. Ing. A.Signorelli; Dott. Ing. E.Moscatelli; Dott. Ing. A.Belà; Dott. Ing. G.Lucibello; Dott. Arch. G.Guastella; Dott. Geol. M.Leonardi; Dott. Ing. G.Parente
Cooprogetti: Dott. Arch. E.A.E.Crimi; Dott. Ing. M.Panfili; Dott. Arch. P.Ghirelli; Dott. Ing. D.Pelle; Dott. Ing. L.Ragnacci; Dott. Arch. A.Strati; Archeol. M.G.Liseno
GDG: Dott. Ing. D.Carlaccini; Dott. Ing. S.Sacconi; Dott. Ing. C.Consorti; Dott. Ing. F.Aloe; Dott. Ing. A.Salvemini
ICARIA società di ingegneria: Dott. Ing. V.Rotisciani; Dott. Ing. G.Pulli; Dott. Ing. F.Macchioni; Dott. Ing. G.Verini Supplizi; Dott. Ing. V.Piunno; Geom. C.Sugaroni
Omniservice: Dott. Ing. P.Agnello

IL RESPONSABILE DI PROGETTO:

PROGETTO INFRASTRUTTURA
VIABILITA' SECONDARIA sec. 120
Sezioni trasversali - Tav. 2 di 2

CODICE PROGETTO			NOME FILE	REVISIONE	SCALA:
PROGETTO: LO408Z	LIV. PROG.: E	N. PROG.: 2101	S04PS36TRASZ02B		
			CODICE ELAB.: S04PS36TRASZ02	B	1:200

REV.	DESCRIZIONE	DATA	REDATTO	VERIFICATO	APPROVATO
B	Revisione a seguito di Rapporto di Verifica	Nov 2021	L.Pacioselli	F. Durastanti	N.Granieri
A	Emissione	Giu 2021	L.Pacioselli	F. Durastanti	N.Granieri