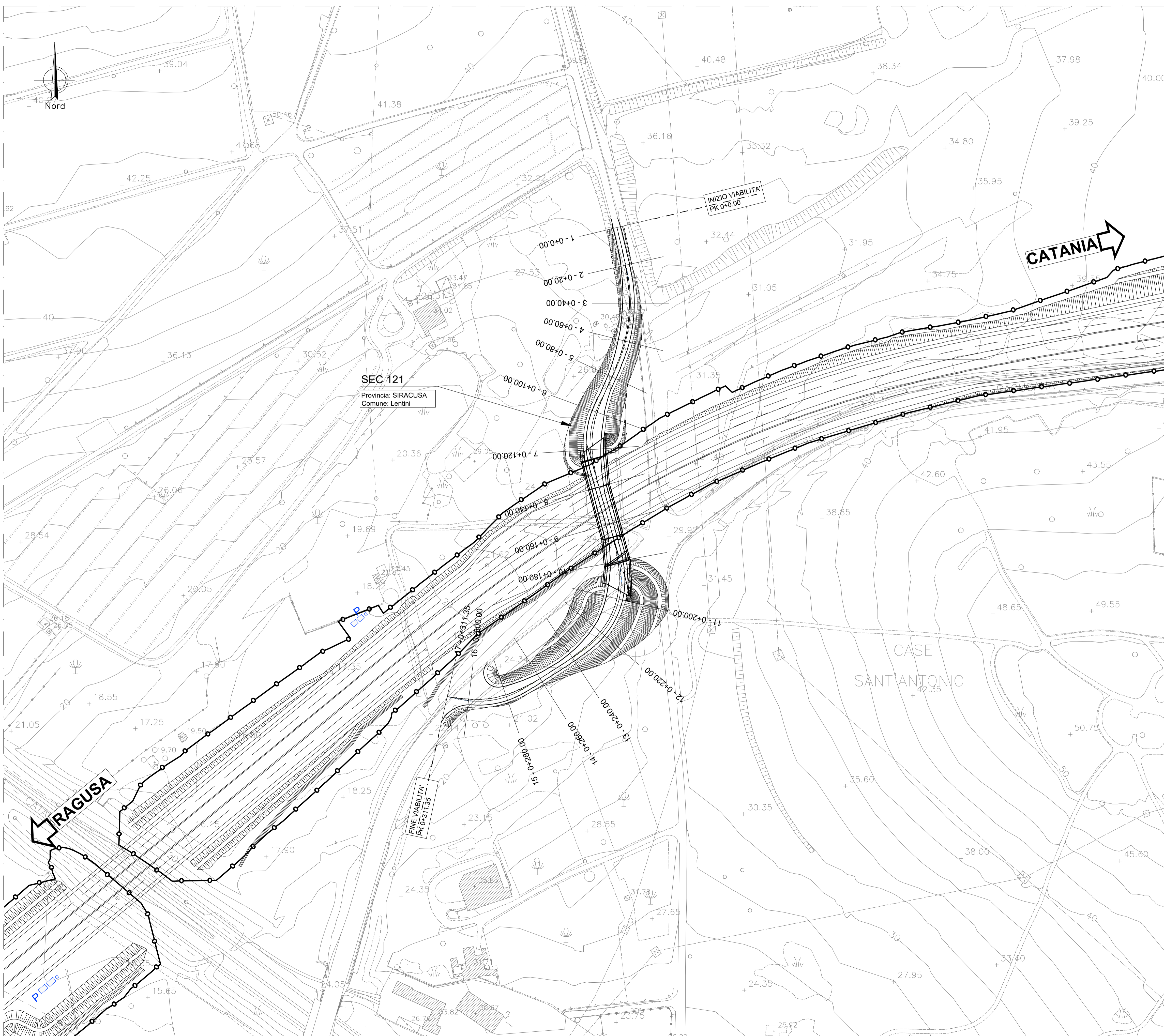
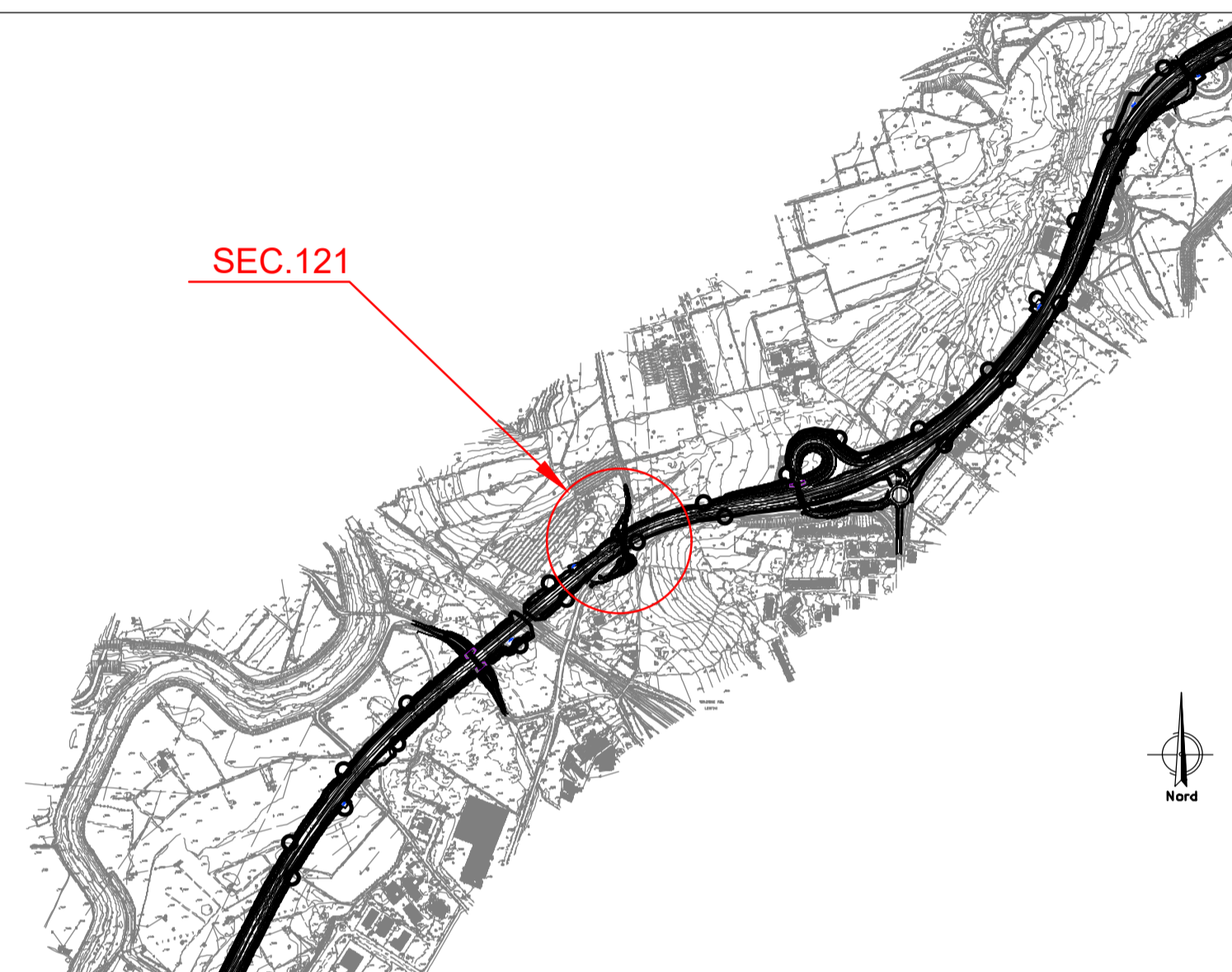
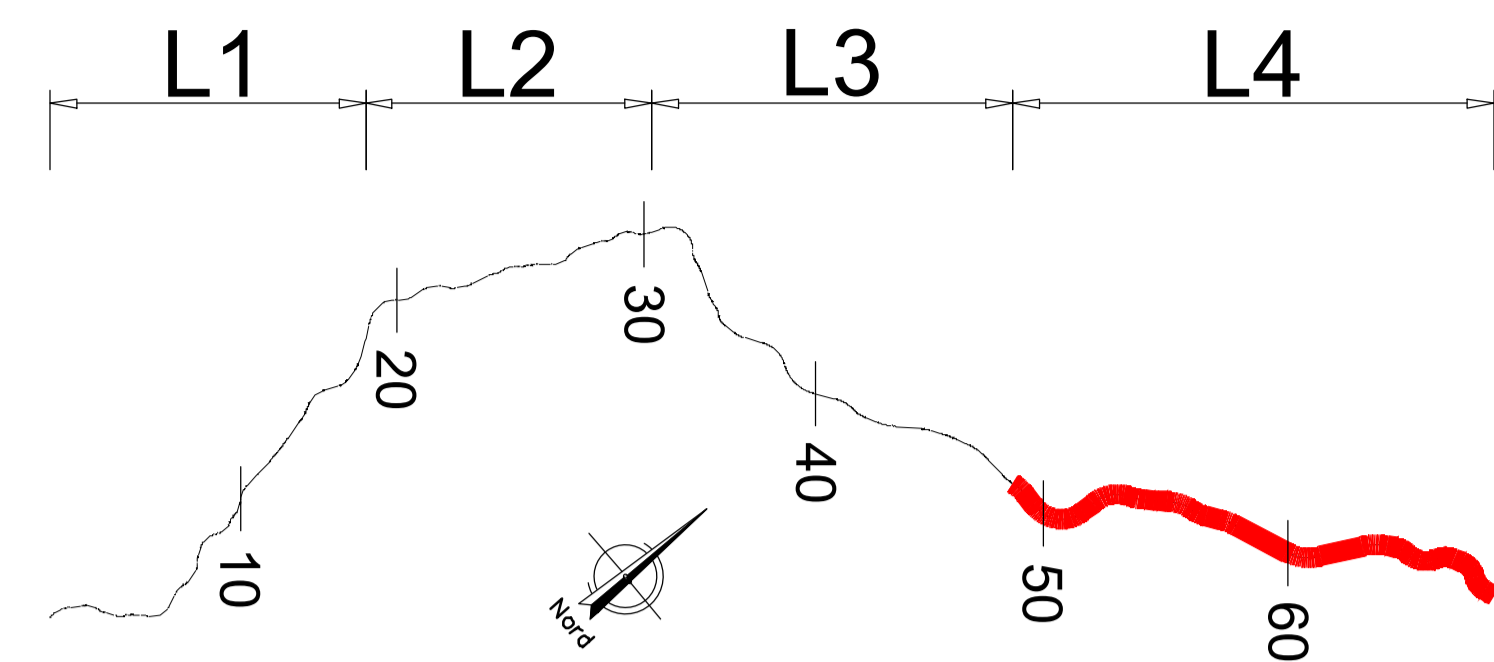


PLANIMETRIA DI PROGETTO

Scala 1:1000



QUADRO D'UNIONE - INDIVIDUAZIONE LOTTO 4
KEYPLAN - INDIVIDUAZIONE SEC. 121



Direzione Progettazione e Realizzazione Lavori

ITINERARIO RAGUSA-CATANIA
Collegamento viario compreso tra lo Svincolo della S.S. 514 "di Chiaramonte" con la S.S. 115 e lo Svincolo della S.S. 194 "Ragusana"
LOTTO 4 - Dallo svincolo n. 8 "Francofonte" (compreso) allo svincolo della "Ragusana"(escluso)

PROGETTO ESECUTIVO COD. PA898

PROGETTAZIONE: ATI SINTAGMA - GP INGEGNERIA - COOPROGETTI - GDG - ICARIA - OMNISERVICE

PROGETTISTA RESPONSABILE DELL'INTEGRAZIONE DELLE PRESTAZIONI
SPECIALISTICHE:
Dott. Ing. Nando Granieri
Ordine degli Ingegneri della Prov. di Perugia n° A351

IL GRUPPO DI PROGETTAZIONE:
MANDATARIA:
Sintagma
Dott. Ing. N. Granieri
Dott. Ing. F. Durastanti
Dott. Ing. V. Truffini
Dott. Arch. A. Bracchini
Dott. Ing. L. Nani

MANDANTI:
GP INGEGNERIA
Dott. Ing. G. Guadagni
Dott. Ing. A. Signorelli
Dott. Ing. E. Mancatelli
Dott. Ing. A. Bella
Dott. Arch. E. A. E. Crimi
Dott. Ing. M. Pirelli
Dott. Arch. P. Ghirelli
Dott. Ing. D. Piele

IL GEOLOGO:
Dott. Geol. Giorgio Ceruiglini
Ordine dei Geologi della Regione Umbria n° 108

IL COORDINATORE PER LA SICUREZZA IN FASE DI PROGETTAZIONE:
Dott. Ing. Filippo Pambianco
Ordine degli Ingegneri della Provincia di Perugia n° A1373

VISTO IL RESPONSABILE DEL PROCEDIMENTO
Dott. Ing. Luigi Mupo

IL RESPONSABILE DEL PROGETTO:
ORDINE degli INGEGNERI della PROV. di PERUGIA
GIUSEPPE GRANIERI
A844
Perugia di 2006

PROGETTO INFRASTRUTTURA
VIABILITA' SECONDARIA sec. 121
Planimetria di progetto

CODICE PROGETTO		NOME FILE		REVISIONE	SCALA:
PROGETTO	LIV. PROG.	N. PROG.	S04PS37TRAPP01A	A	1:1000
LO408Z	E	2101	CODICE ELAB. S04PS37TRAPP01		

A	Emissione	Giu 2021	L.Pacossi	F. Durastanti	N. Granieri
REV.	DESCRIZIONE	DATA	REDATTO	VERIFICATO	APPROVATO