SEZIONI TRASVERSALI
Scala 1:200

ASSE Sec 121
SEZIONE 1
PROGRESSIVA 0.00

A RILEVATO	mq	0.08
B STERRO	mq	1.32
C STERRO FOSSI	mq	0.15
a USURA	m	4.00
b BINDER	m	4.00
c BASE	m	4.00
d STABILIZZATO	m	4.00
sc SCOTICO	m	1.62
v VEGETALE	m	4.84

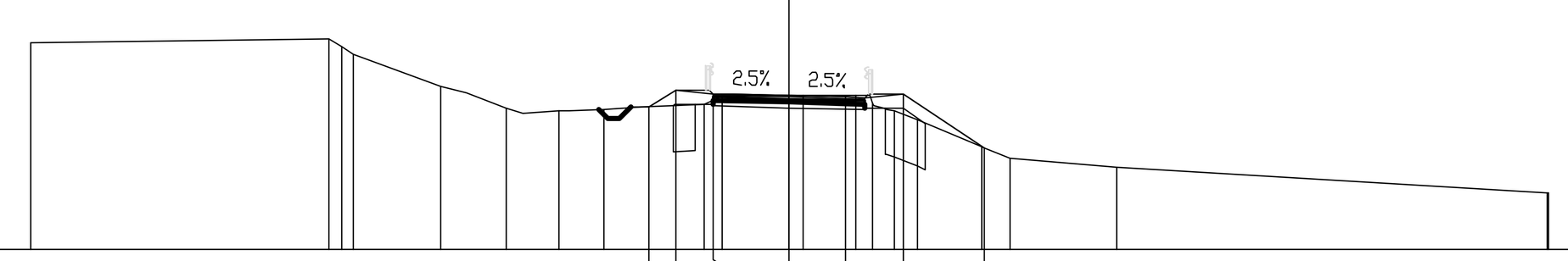

PARZIALI PROGETTO	0.68 1.00 2.00 1.50 1.50 2.16
QUOTE PROGETTO	31.76 32.22 32.12 32.07 32.03 32.12 30.68
PARZIALI TERRENO	7.87 0.35 0.28 2.33 1.72 1.38 1.20 2.63 0.48 2.14 1.37 0.46 0.58 0.59 1.71 0.74 2.82 11.32 0.03
QUOTE TERRENO	33.45 33.56 33.35 33.14 32.31 31.74 31.66 31.71 31.83 32.07 32.06 32.06 31.86 31.65 31.41 30.70 30.39 30.19 29.49 29.49

ASSE Sec 121
SEZIONE 2
PROGRESSIVA 20.00

A RILEVATO	mq	1.27
B STERRO	mq	2.49
C STERRO FOSSI	mq	0.27
a USURA	m	4.60
b BINDER	m	4.60
c BASE	m	4.60
d STABILIZZATO	m	4.60
sc SCOTICO	m	3.23
v VEGETALE	m	5.27

PARZIALI PROGETTO	1.16 2.23 1.73 1.64 3.11
QUOTE PROGETTO	31.24 31.25 31.19 31.15 31.23 29.16
PARZIALI TERRENO	3.74 4.06 1.74 2.32 2.11 4.17 2.47 1.08 0.85 1.40 0.79 0.73 5.20 4.94 1.22 1.53 1.65
QUOTE TERRENO	32.68 32.65 32.71 31.97 30.90 30.88 31.34 31.35 31.35 31.05 30.07 29.52 29.20 29.04 28.92 28.94 28.91 28.88

ASSE Sec 121
SEZIONE 3
PROGRESSIVA 40.00

A RILEVATO	mq	1.17
B STERRO	mq	6.79
C STERRO FOSSI	mq	0.15
a USURA	m	6.05
b BINDER	m	6.05
c BASE	m	6.05
d STABILIZZATO	m	6.05
sc SCOTICO	m	3.84
v VEGETALE	m	2.23

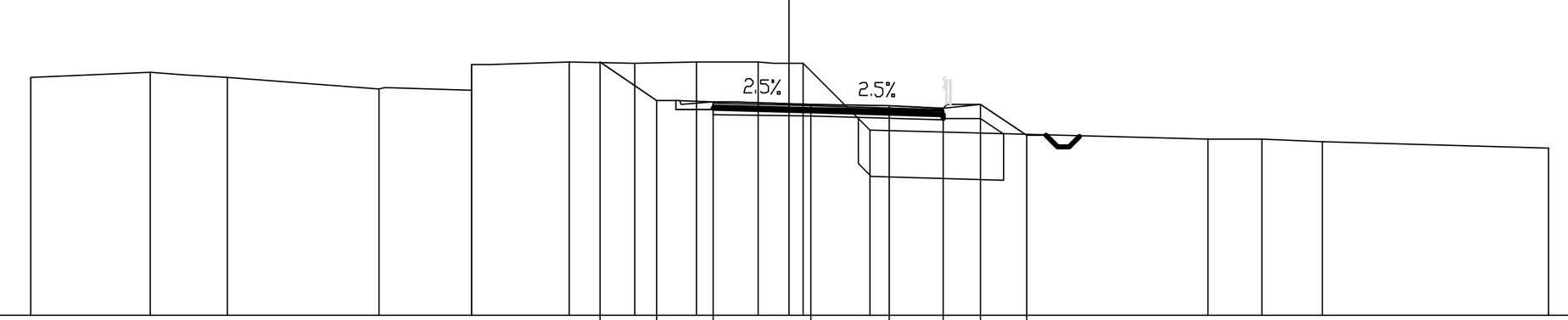

PARZIALI PROGETTO	1.49 1.50 2.56 2.06 1.43 1.00 1.23
QUOTE PROGETTO	30.67 29.67 29.63 29.57 29.52 29.48 29.58 28.77
PARZIALI TERRENO	3.17 2.03 3.98 2.45 0.01 2.56 1.73 1.64 1.62 1.19 1.76 8.88 1.43 1.59 5.96
QUOTE TERRENO	30.27 30.40 30.28 29.98 29.94 30.31 30.61 30.67 30.66 30.67 30.68 30.67 28.89 28.64 28.64 28.60 28.42

ASSE Sec 121
SEZIONE 4
PROGRESSIVA 60.00

B STERRO	mq	19.83
a USURA	m	5.93
b BINDER	m	5.93
c BASE	m	5.93
d STABILIZZATO	m	5.93

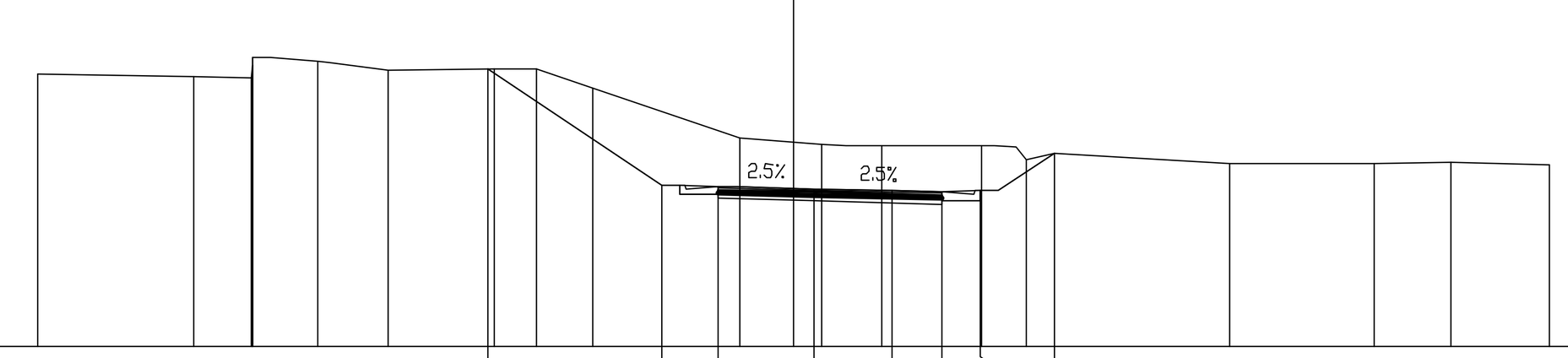

PARZIALI PROGETTO	4.59 1.50 2.56 2.05 1.32 1.00 1.98
QUOTE PROGETTO	30.34 27.28 27.24 27.18 27.13 27.10 27.14 28.12
PARZIALI TERRENO	4.13 1.52 0.01 0.01 1.72 1.87 2.82 1.12 1.49 3.88 2.16 1.60 2.63 1.20 5.40 3.82 2.04 2.58
QUOTE TERRENO	30.21 30.16 30.11 30.45 30.67 30.56 30.33 30.34 30.34 29.83 28.51 28.35 28.32 28.32 27.96 27.86 27.86 27.88 27.82

ASSE Sec 121
SEZIONE 5
PROGRESSIVA 80.00

B STERRO	mq	34.18
a USURA	m	4.42
b BINDER	m	4.42
c BASE	m	4.42
d STABILIZZATO	m	4.42

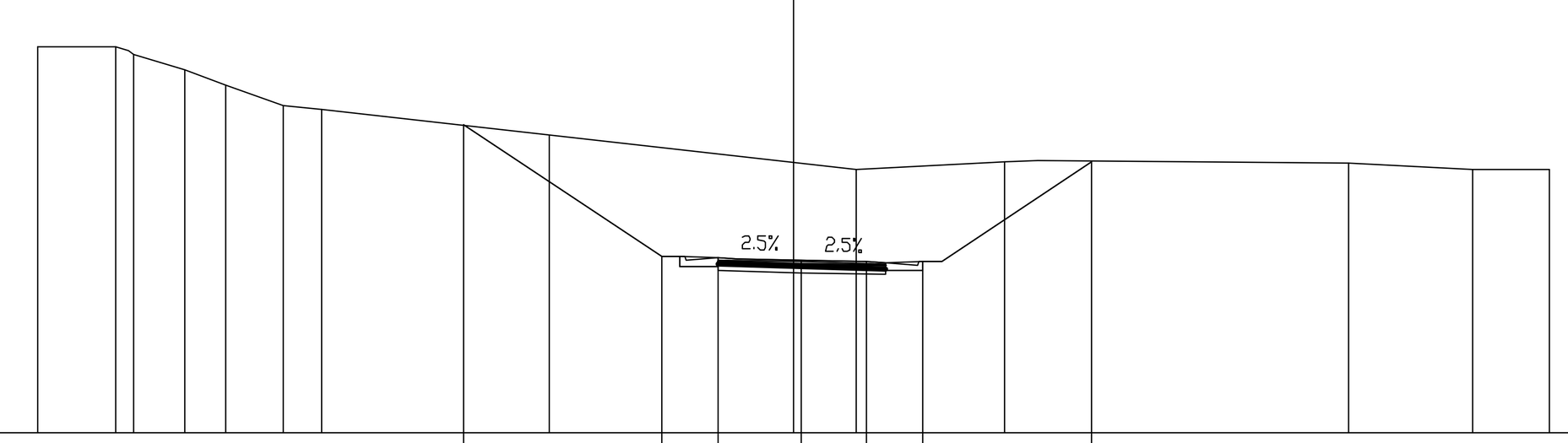

PARZIALI PROGETTO	5.23 1.50 2.21 1.71 1.50 4.46
QUOTE PROGETTO	28.16 24.67 24.63 24.58 24.54 24.56 27.20
PARZIALI TERRENO	2.06 0.47 1.34 1.09 1.52 1.02 6.03 8.15 3.91 9.10 3.30 2.01
QUOTE TERRENO	30.25 30.25 30.04 29.61 29.22 28.67 28.58 27.91 27.00 27.20 27.15 27.00 26.98

ASSE Sec 121
SEZIONE 6
PROGRESSIVA 100.00

B STERRO	mq	78.14
a USURA	m	6.44
b BINDER	m	6.44
c BASE	m	6.44
d STABILIZZATO	m	6.44

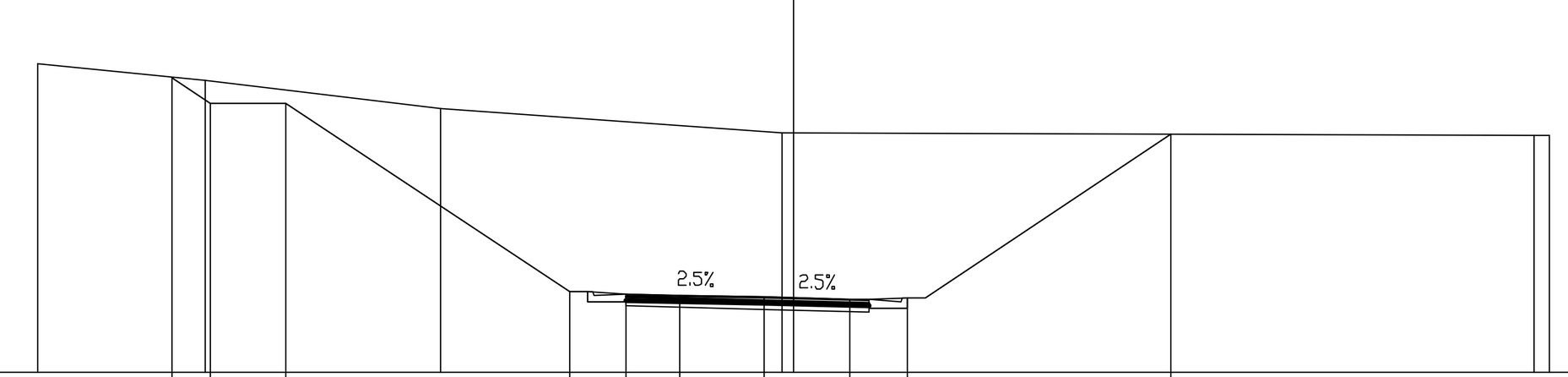

PARZIALI PROGETTO	1.01 2.00 7.50 1.50 1.41 2.27 2.26 1.50 7.00
QUOTE PROGETTO	27.81 27.14 27.14 22.14 22.10 22.06 22.00 21.95 21.97 26.31
PARZIALI TERRENO	4.42 6.25 9.04 19.91 0.38
QUOTE TERRENO	28.16 27.72 27.00 26.35 26.26 26.26

ASSE Sec 121
SEZIONE 7
PROGRESSIVA 120.00

B STERRO	mq	147.06
a USURA	m	7.31
b BINDER	m	7.31
c BASE	m	7.31
d STABILIZZATO	m	7.31

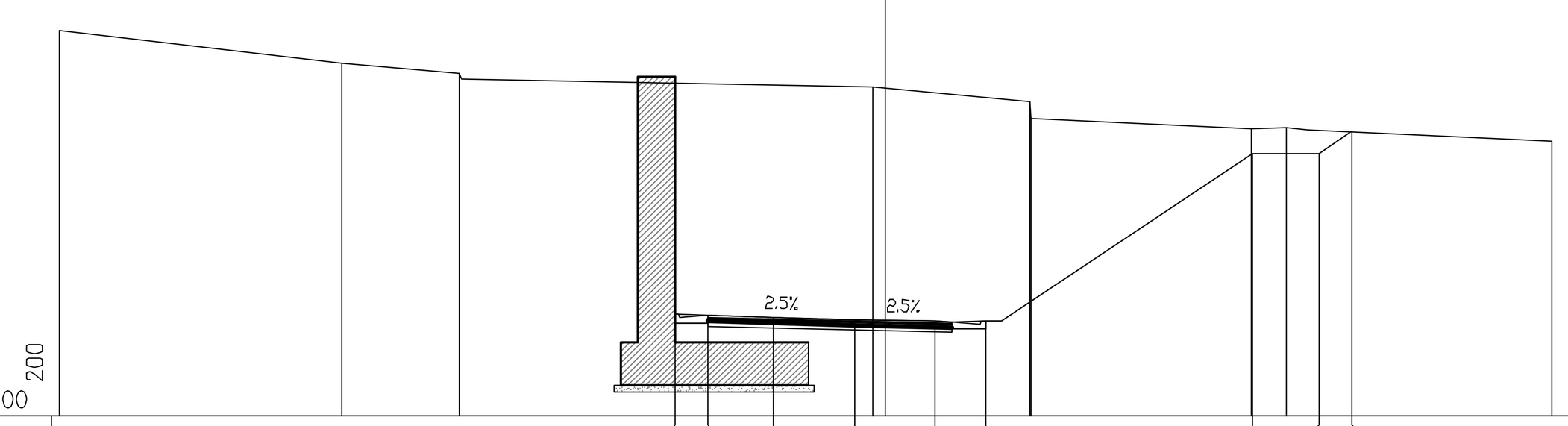

PARZIALI PROGETTO	1.00 1.96 2.43 2.42 1.50 8.00 2.00 0.99
QUOTE PROGETTO	20.05 20.01 19.96 19.90 19.84 19.86 24.86 24.86 25.52
PARZIALI TERRENO	8.46 3.52 12.41 4.69 0.07 6.57 1.08 7.96
QUOTE TERRENO	28.56 27.56 27.26 26.88 26.44 25.92 25.62 25.63 25.23

ASSE Sec 121
SEZIONE 8
PROGRESSIVA 140.00

B STERRO	mq	186.00
a USURA	m	4.46
b BINDER	m	4.46
c BASE	m	4.46
d STABILIZZATO	m	4.46

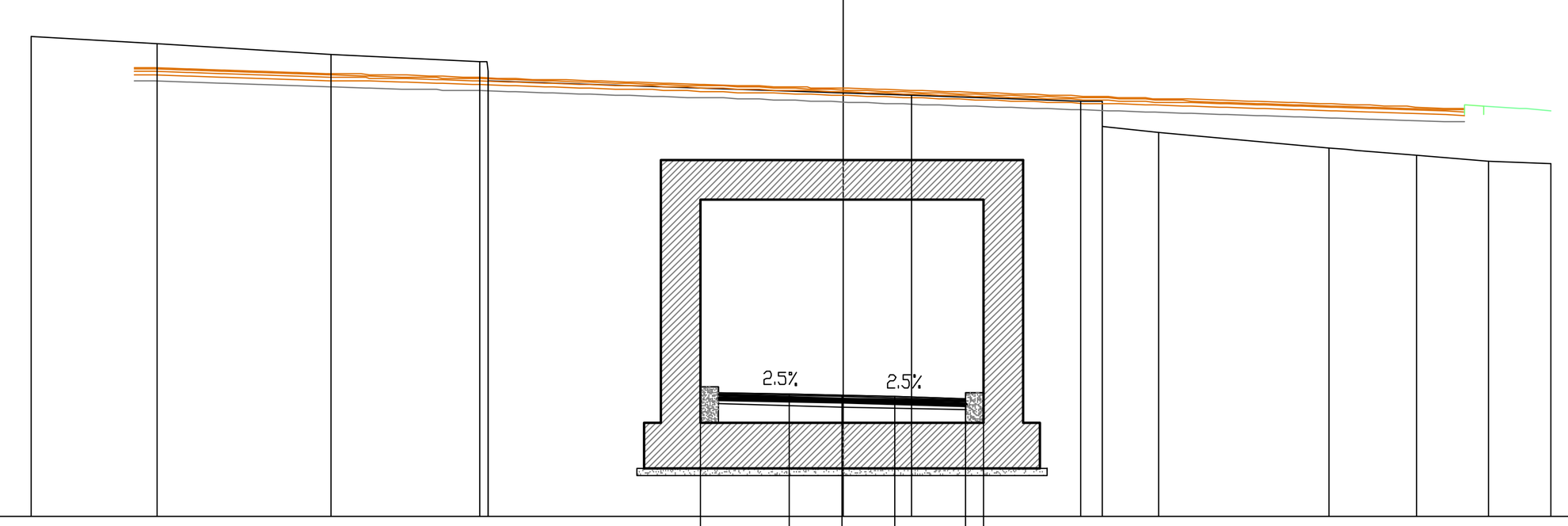

PARZIALI PROGETTO	2.50 1.50 1.50 2.00 0.50
QUOTE PROGETTO	18.66 18.46 18.42 18.39 18.49 18.49
PARZIALI TERRENO	3.56 4.91 4.20 0.21 0.01 11.96 4.79 0.61 1.59 4.80 2.48 2.03 1.77
QUOTE TERRENO	28.55 28.34 28.06 27.85 27.57 27.31 26.90 26.74 26.02 25.85 25.42 25.21 25.05 24.96

ASSE Sec 121
SEZIONE 9
PROGRESSIVA 160.00

B STERRO	mq	243.70
a USURA	m	4.02
b BINDER	m	4.02
c BASE	m	4.02
d STABILIZZATO	m	4.02

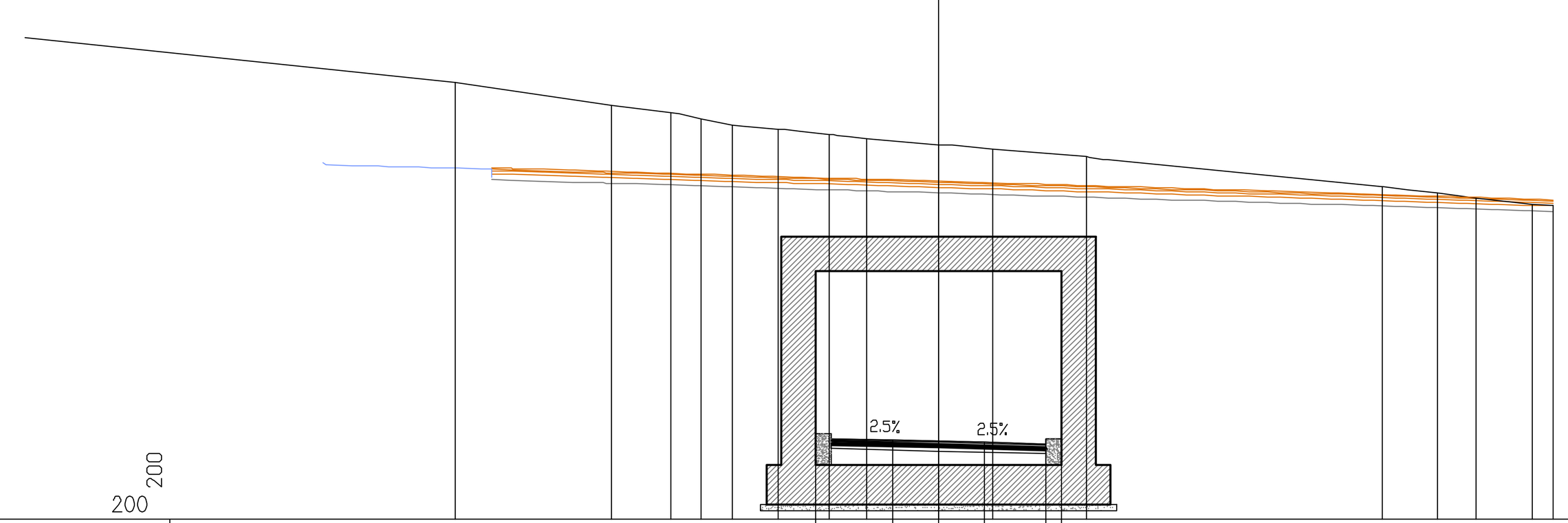

PARZIALI PROGETTO	2.50 1.50 1.50 2.00 0.50
QUOTE PROGETTO	17.78 17.58 17.54 17.51 17.61 17.61
PARZIALI TERRENO	13.99 5.07 1.94 0.99 1.00 1.51 1.64 1.22 2.35 1.75 3.07 9.61 1.79 1.25 1.82 0.70
QUOTE TERRENO	29.19 28.46 28.23 28.02 27.82 27.69 27.51 27.38 27.19 27.05 26.78 25.83 25.60 25.44 25.24 25.20

QUADRO D'UNIONE - INDIVIDUAZIONE LOTTO 4
KEYPLAN - INDIVIDUAZIONE SEC_121

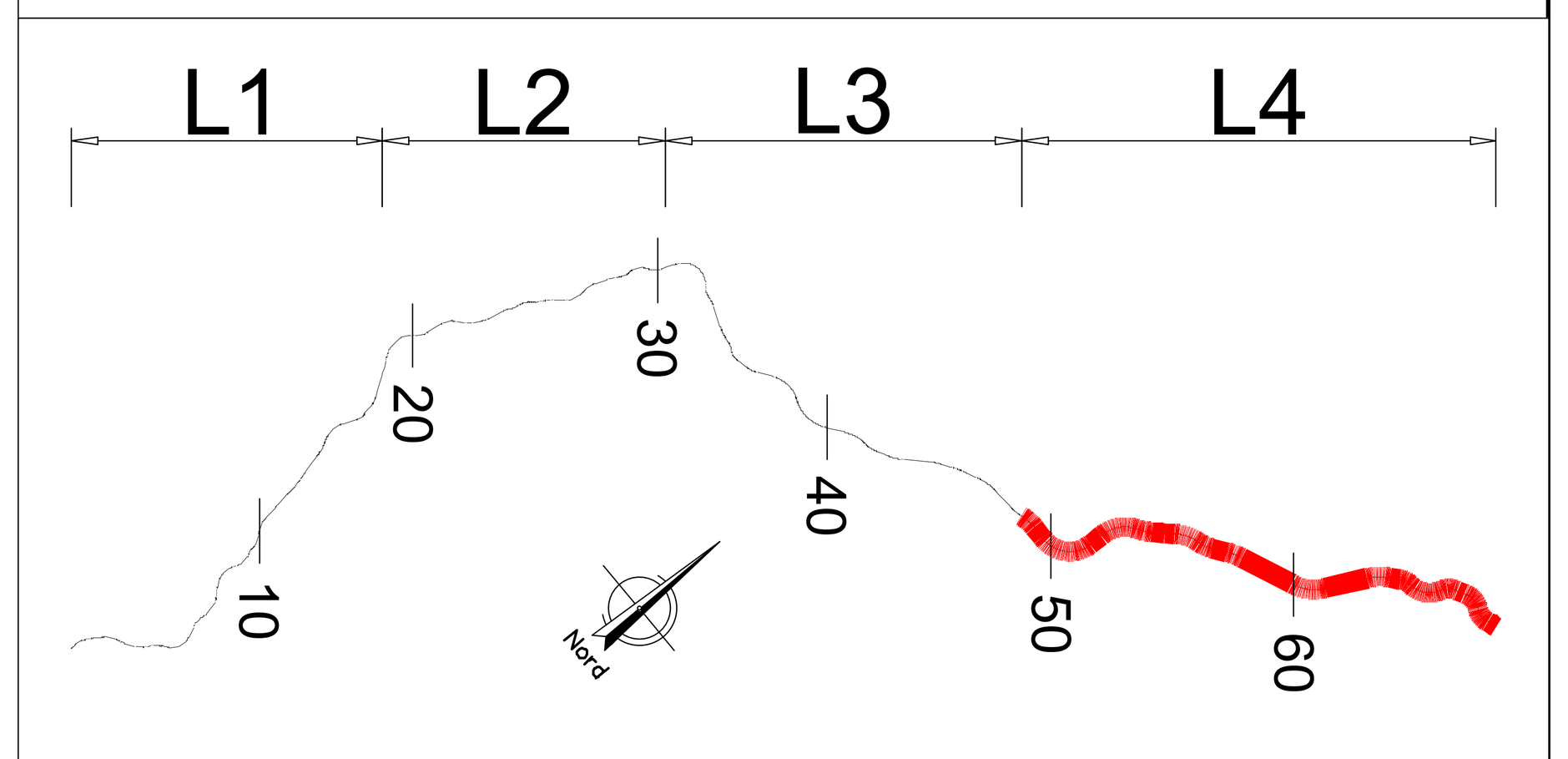

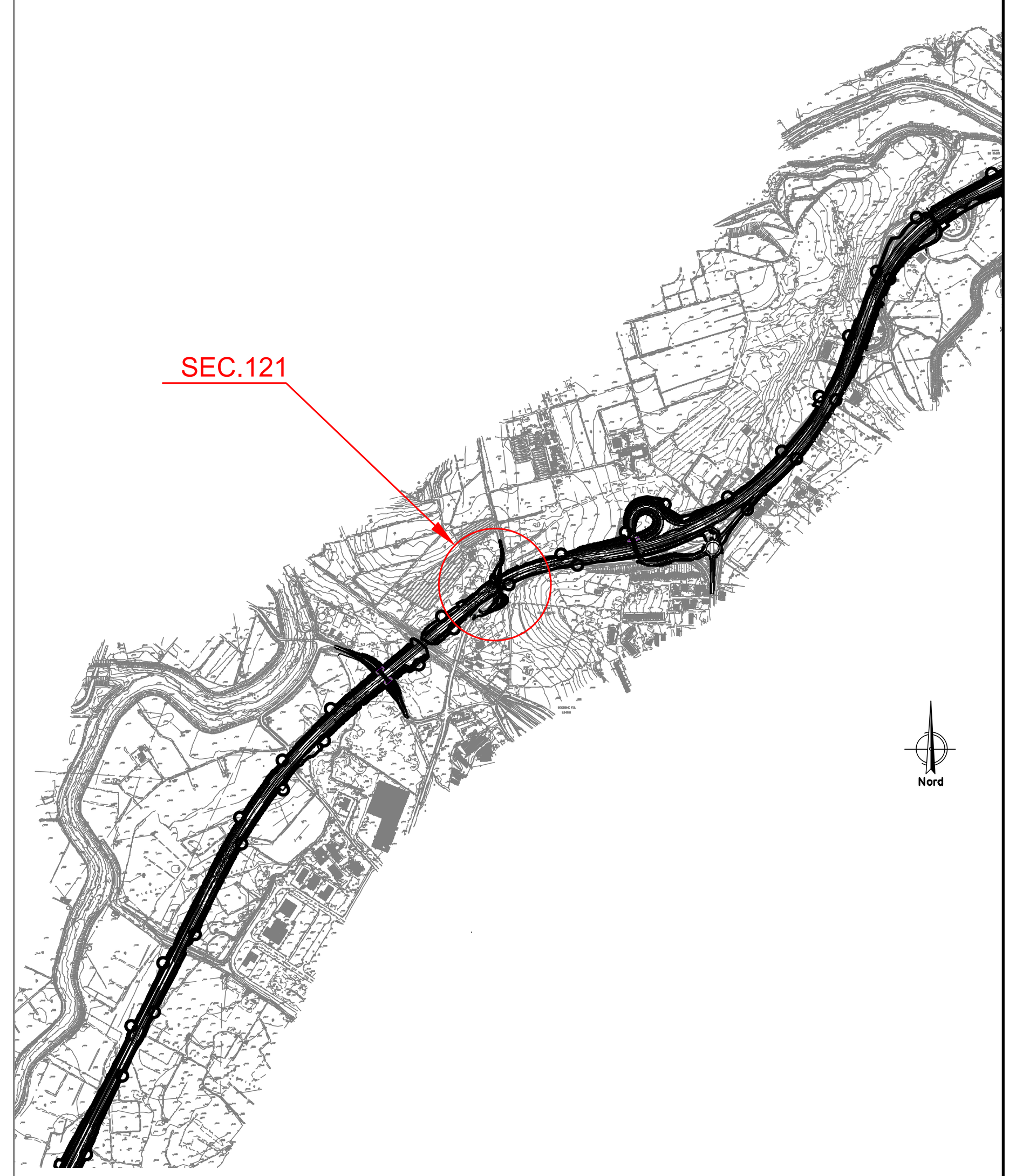

anas
GRUPPO FS ITALIANE
Direzione Progettazione e Realizzazione Lavori

ITINERARIO RAGUSA-CATANIA
Collegamento viario compreso tra lo Svincolo della S.S. 514 "di Chiaramonte" con la S.S. 115 e lo Svincolo della S.S. 194 "Ragusana"
LOTTO 4 - Dallo svincolo n. 8 "Francofonte" (compreso) allo svincolo della "Ragusana"(escluso)

PROGETTO ESECUTIVO — COD. PA898

PROGETTAZIONE: ATI SINTAGMA - GP INGEGNERIA - COOPROGETTI -GDG - ICARIA - OMNISERVICE

PROGETTISTA RESPONSABILE DELL'INTEGRAZIONE DELLE PRESTAZIONI SPECIALISTICHE:
Dott. Ing. Nando Granieri
Ordine degli Ingegneri della Prov. di Perugia n° A351

IL GEOLOGO:
Dott. Geol. Giorgio Cerquiglini
Ordine dei Geologi della Regione Umbria n° 108

IL COORDINATORE PER LA SICUREZZA IN FASE DI PROGETTAZIONE:
Dott. Ing. Filippo Pambianco
Ordine degli Ingegneri della Provincia di Perugia n° A1373

VISTO IL RESPONSABILE DEL PROCEDIMENTO
Dott. Ing. Luigi Mupo

IL GRUPPO DI PROGETTAZIONE:

MANDATARIA: Sintagma
Dott. Ing. N.Granieri; Dott. Ing. F.Durastanti; Dott. Ing. V.Truffini; Dott. Arch. A.Bracchini; Dott. Ing. L.Nani; Dott. Ing. M.Abram; Dott. Ing. F.Pambianco; Dott. Ing. M.Briganti Botta; Dott. Ing. L.Gagliardini; Dott. Geol. G.Cerquiglini

MANDANTI:
GP Ingegneria: Dott. Ing. G.Guiducci; Dott. Ing. A.Signorelli; Dott. Ing. E.Moscatelli; Dott. Ing. A.Belà; Dott. Ing. G.Lucibello; Dott. Arch. G.Guastella; Dott. Geol. M.Leonardi; Dott. Ing. G.Parente
Cooprogetti: Dott. Arch. E.A.E.Crimi; Dott. Ing. M.Panfili; Dott. Arch. P.Ghirelli; Dott. Ing. D.Pelle; Dott. Ing. L.Ragnacci; Dott. Arch. A.Strati; Archeol. M.G.Liseno
GDG: Dott. Ing. D.Carlaccini; Dott. Ing. S.Sacconi; Dott. Ing. C.Consorti; Dott. Ing. F.Aloe; Dott. Ing. A.Salvemini
ICARIA: Dott. Ing. V.Rotisciani; Dott. Ing. G.Pulli; Dott. Ing. F.Macchioni; Dott. Ing. G.Verini Supplizi; Dott. Ing. V.Piunno; Geom. C.Sugaroni
Omniservice: Dott. Ing. P.Agnello

IL RESPONSABILE DI PROGETTO:

PROGETTO INFRASTRUTTURA
VIABILITA' SECONDARIA sec. 121
Sezioni trasversali - Tav. 1 di 2

CODICE PROGETTO			NOME FILE	REVISIONE	SCALA:
PROGETTO	LIV. PROG.	N. PROG.	S04PS37TRASZ01B		
LO408Z	E	2101	CODICE ELAB. S04PS37TRASZ01	B	1:200

REV.	DESCRIZIONE	DATA	REDATTO	VERIFICATO	APPROVATO
B	Revisione a seguito di Rapporto di Verifica	Nov 2021	L.Pacioselli	F. Durastanti	N.Granieri
A	Emissione	Giu 2021	L.Pacioselli	F. Durastanti	N.Granieri