DIAGRAMMI DI VELOCITA' E VISIBILITA'

Scala 1:1000



QUADRO D'UNIONE - INDIVIDUAZIONE LOTTO 4
KEYPLAN - INDIVIDUAZIONE SEC_121

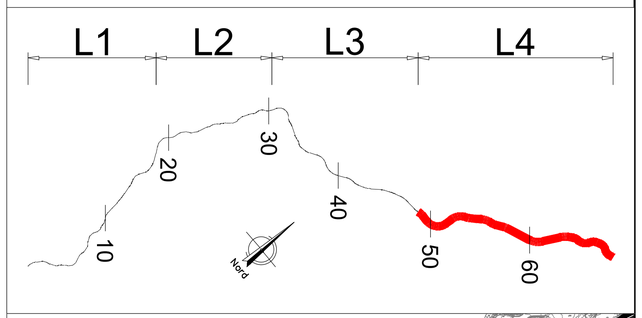

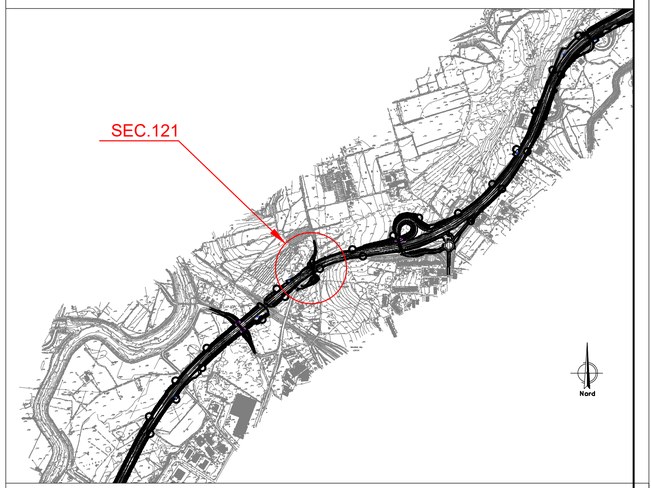

anas
GRUPPO FS ITALIANE

Direzione Progettazione e Realizzazione Lavori

ITINERARIO RAGUSA-CATANIA

Collegamento viario compreso tra lo Svincolo della S.S. 514 "di Chiaramonte" con la S.S. 115 e lo Svincolo della S.S. 194 "Ragusana"

LOTTO 4 - Dallo svincolo n. 8 "Francofonte" (compreso) allo svincolo della "Ragusana"(escluso)

PROGETTO ESECUTIVO — COD. PA898

PROGETTAZIONE: ATI SINTAGMA - GP INGEGNERIA - COOPROGETTI -GDG - ICARIA - OMNISERVICE

PROGETTISTA RESPONSABILE DELL'INTEGRAZIONE DELLE PRESTAZIONI SPECIALISTICHE:
Dott. Ing. Nando Granieri
Ordine degli Ingegneri della Prov. di Perugia n° A351

IL GEOLOGO:
Dott. Geol. Giorgio Cerquiglini
Ordine dei Geologi della Regione Umbria n° 108

IL COORDINATORE PER LA SICUREZZA IN FASE DI PROGETTAZIONE:
Dott. Ing. Filippo Pambianco
Ordine degli Ingegneri della Provincia di Perugia n° A1373

VISTO IL RESPONSABILE DEL PROCEDIMENTO
Dott. Ing. Luigi Mupo

IL GRUPPO DI PROGETTAZIONE:

MANDATARIA:
Sintagma

Dott. Ing.	N.Granieri	Dott. Ing.	M.Abram
Dott. Ing.	F.Durastanti	Dott. Ing.	F.Pambianco
Dott. Ing.	V.Truffini	Dott. Ing.	M.Briganti Botta
Dott. Arch.	A.Bracchini	Dott. Ing.	L.Gagliardini
Dott. Ing.	L.Nani	Dott. Geol.	G.Cerquiglini

MANDANTI:
GPI INGEGNERIA

Dott. Ing.	G.Guiducci	Dott. Ing.	G.Lucibello
Dott. Ing.	A.Signorelli	Dott. Arch.	G.Guastella
Dott. Ing.	E.Moscatelli	Dott. Geol.	M.Leonardi
Dott. Ing.	A.Belà	Dott. Ing.	G.Parente
Dott. Arch.	E.A.E.Crimi	Dott. Ing.	L.Ragnacci
Dott. Ing.	M.Panfili	Dott. Arch.	A.Strati
Dott. Arch.	P.Ghirelli	Archeol.	M.G.Liseno
Dott. Ing.	D.Pelle		
Dott. Ing.	D.Carlaccini	Dott. Ing.	F.Aloe
Dott. Ing.	S.Sacconi	Dott. Ing.	A.Salvemini
Dott. Ing.	C.Consorti		
Dott. Ing.	V.Rotisciani	Dott. Ing.	G.Verini Supplizi
Dott. Ing.	G.Pulli	Dott. Ing.	V.Piunno
Dott. Ing.	F.Macchioni	Geom.	C.Sugaroni
Dott. Ing.	P.Agnello		

IL RESPONSABILE DI PROGETTO:

PROGETTO INFRASTRUTTURA
VIABILITA' SECONDARIA sec. 121
Diagrammi di velocità e visibilità

CODICE PROGETTO	NOME FILE	REVISIONE	SCALA:
PROGETTO LO408Z — LIV. PROG. E — N. PROG. 2101	S04PS37TRADG01A CODICE ELAB. S04PS37TRADG01	A	1:1000

REV.	DESCRIZIONE	DATA	REDATTO	VERIFICATO	APPROVATO
A	Emissione	Giu 2021	L.Pacioselli	F. Durastanti	N.Granieri