PROFILO SEC_122
SEZIONE 1
PROGRESSIVA 0.00

u USURA	m	4.04

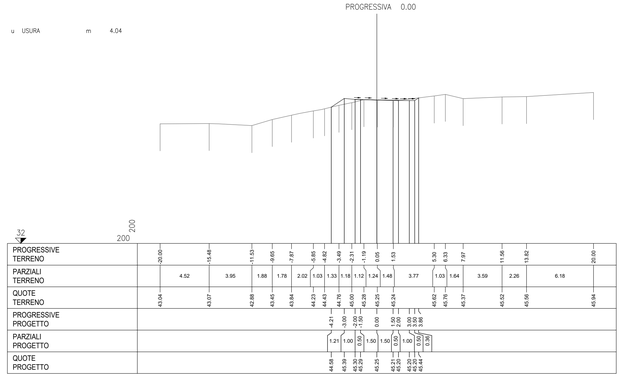

PROFILO SEC_122
SEZIONE 2
PROGRESSIVA 20.00

S STERRO	m^2	0.27
R RIPORTO	m^2	0.22
FD FOSSO DX	m^2	0.75
o BONIFICA	m	6.73
b SCOTICO	m	6.73
ba BASE	m	4.34
bi BINDER	m	4.18
st MISTO STABILIZZATO	m	4.66
u USURA	m	4.08
v VEGETALE	m	3.43

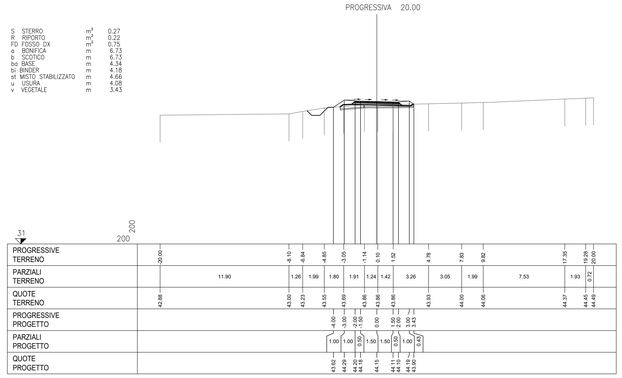

PROFILO SEC_122
SEZIONE 3
PROGRESSIVA 40.00

R RIPORTO	m^2	0.39
FD FOSSO DX	m^2	0.98
o BONIFICA	m	7.37
b SCOTICO	m	7.37
ba BASE	m	5.24
bi BINDER	m	5.07
st MISTO STABILIZZATO	m	5.55
u USURA	m	4.97
v VEGETALE	m	3.62

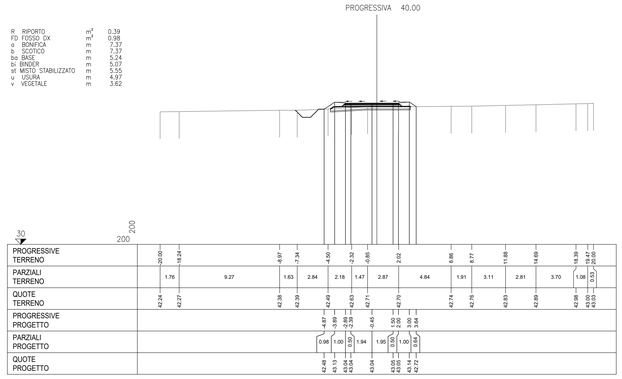

PROFILO SEC_122
SEZIONE 4
PROGRESSIVA 60.00

S STERRO	m^2	1.43
FD FOSSO DX	m^2	1.11
o BONIFICA	m	8.13
b SCOTICO	m	8.13
ba BASE	m	5.98
bi BINDER	m	5.81
st MISTO STABILIZZATO	m	6.29
u USURA	m	5.72
v VEGETALE	m	2.88

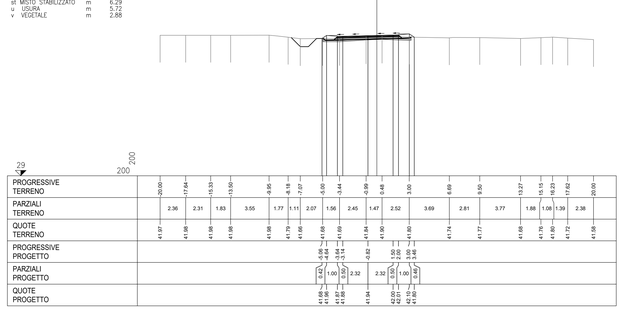

PROFILO SEC_122
SEZIONE 5
PROGRESSIVA 80.00

S STERRO	m^2	9.43
FD FOSSO DX	m^2	1.18
o BONIFICA	m	10.46
b SCOTICO	m	10.46
ba BASE	m	5.64
bi BINDER	m	5.64
st MISTO STABILIZZATO	m	5.64
u USURA	m	5.64

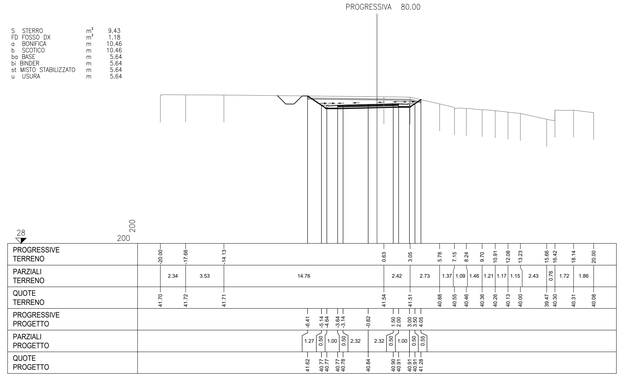

PROFILO SEC_122
SEZIONE 6
PROGRESSIVA 100.00

R RIPORTO	m^2	5.03
FD FOSSO DX	m^2	1.16
o BONIFICA	m	9.55
b SCOTICO	m	9.55
ba BASE	m	5.90
bi BINDER	m	5.73
st MISTO STABILIZZATO	m	6.21
u USURA	m	5.63
v VEGETALE	m	5.14

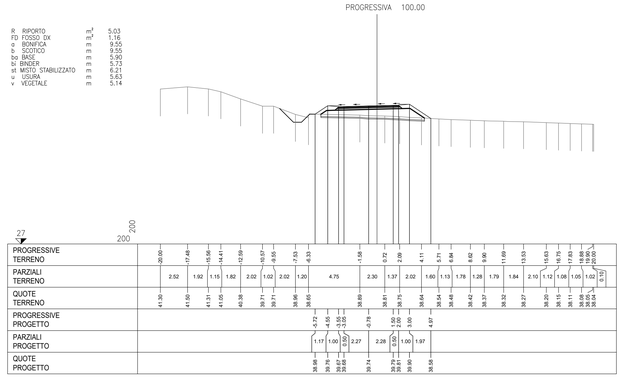

PROFILO SEC_122
SEZIONE 7
PROGRESSIVA 120.00

R RIPORTO	m^2	4.28
FD FOSSO DX	m^2	1.23
o BONIFICA	m	8.24
b SCOTICO	m	8.24
ba BASE	m	4.66
bi BINDER	m	4.50
st MISTO STABILIZZATO	m	4.97
u USURA	m	4.39
v VEGETALE	m	5.05

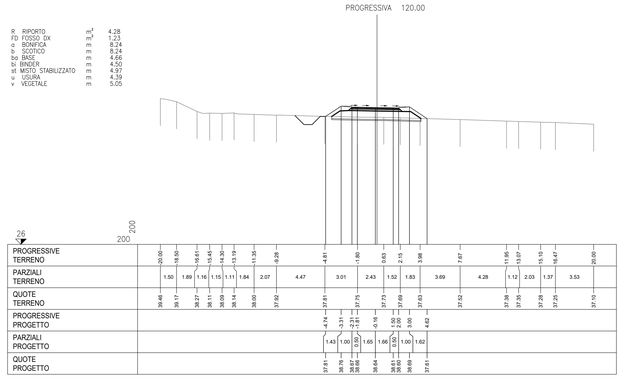

PROFILO SEC_122
SEZIONE 8
PROGRESSIVA 140.00

R RIPORTO	m^2	2.81
FD FOSSO DX	m^2	1.25
o BONIFICA	m	7.54
b SCOTICO	m	7.54
ba BASE	m	4.34
bi BINDER	m	4.18
st MISTO STABILIZZATO	m	4.66
u USURA	m	4.08
v VEGETALE	m	4.68

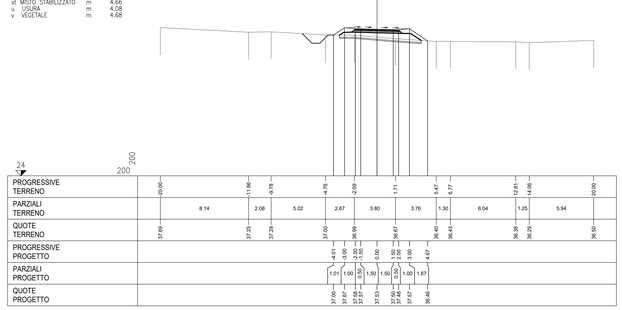

PROFILO SEC_122
SEZIONE 9
PROGRESSIVA 160.00

R RIPORTO	m^2	1.37
FD FOSSO DX	m^2	1.28
o BONIFICA	m	6.82
b SCOTICO	m	6.82
ba BASE	m	4.34
bi BINDER	m	4.18
st MISTO STABILIZZATO	m	4.66
u USURA	m	4.08
v VEGETALE	m	3.94

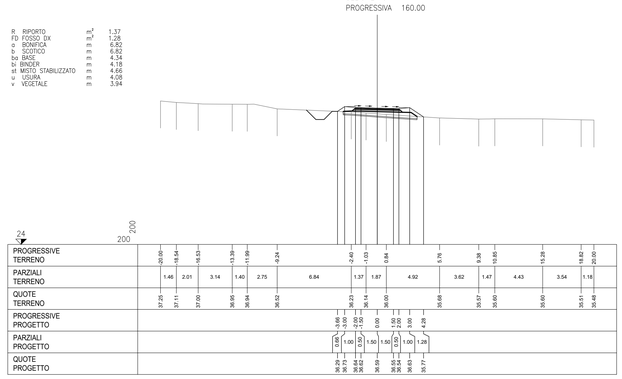

PROFILO SEC_122
SEZIONE 10
PROGRESSIVA 180.00

R RIPORTO	m^2	3.20
FD FOSSO DX	m^2	1.42
o BONIFICA	m	9.19
b SCOTICO	m	9.19
ba BASE	m	6.34
bi BINDER	m	6.18
st MISTO STABILIZZATO	m	6.66
u USURA	m	6.08
v VEGETALE	m	4.26

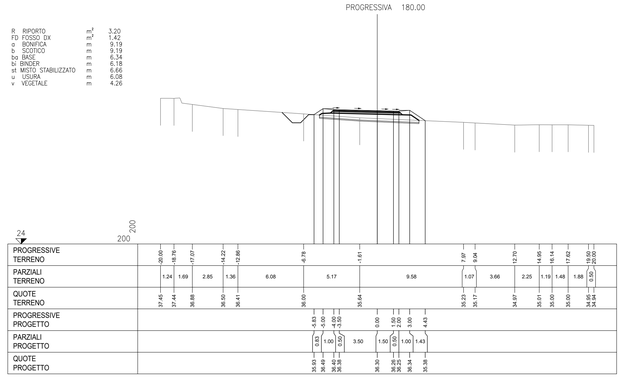

PROFILO SEC_122
SEZIONE 11
PROGRESSIVA 200.00

R RIPORTO	m^2	2.25
FD FOSSO DX	m^2	1.59
o BONIFICA	m	7.16
b SCOTICO	m	7.16
ba BASE	m	4.34
bi BINDER	m	4.18
st MISTO STABILIZZATO	m	4.66
u USURA	m	4.08
v VEGETALE	m	4.24

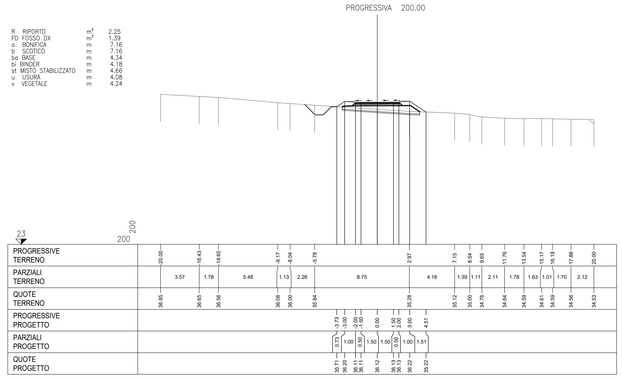

PROFILO SEC_122
SEZIONE 12
PROGRESSIVA 220.00

R RIPORTO	m^2	2.57
FD FOSSO DX	m^2	1.46
o BONIFICA	m	7.38
b SCOTICO	m	7.38
ba BASE	m	4.34
bi BINDER	m	4.18
st MISTO STABILIZZATO	m	4.66
u USURA	m	4.08
v VEGETALE	m	4.48

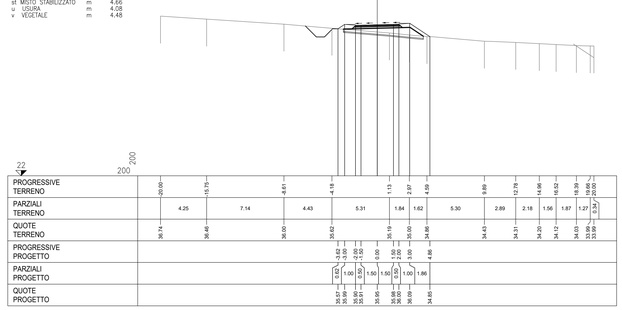

anas
GRUPPO FS ITALIANE

Direzione Progettazione e Realizzazione Lavori

ITINERARIO RAGUSA-CATANIA

Collegamento viario compreso tra lo Svincolo della S.S. 514 "di Chiaramonte" con la S.S. 115 e lo Svincolo della S.S. 194 "Ragusana"

LOTTO 4 - Dallo svincolo n. 8 "Francofonte" (compreso) allo svincolo della "Ragusana"(escluso)

PROGETTO ESECUTIVO

COD. PA898

PROGETTAZIONE: ATI SINTAGMA - GP INGEGNERIA - COOPROGETTI - GDG - ICARIA - OMNISERVICE

PROGETTISTA RESPONSABILE DELL'INTEGRAZIONE DELLE PRESTAZIONI SPECIALISTICHE:
Dott. Ing. Nando Granieri
Ordine degli Ingegneri della Prov. di Perugia n° A351

ORDINE DEGLI INGEGNERI DELLA PROVINCIA DI PERUGIA
Firmato da Nando Granieri
DOTTORE INGEGNERE NANDO GRANIERI
SETTORE: CIVILE E AMBIENTALE
SETTORE INDUSTRIALE
SETTORE DELL'INFORMAZIONE

IL GEOLOGO:
Dott. Geol. Giorgio Cerquiglini
Ordine dei Geologi della Regione Umbria n° 108

IL COORDINATORE PER LA SICUREZZA IN FASE DI PROGETTAZIONE:
Dott. Ing. Filippo Pambianco
Ordine degli Ingegneri della Provincia di Perugia n° A1373

VISTO IL RESPONSABILE DEL PROCEDIMENTO
Dott. Ing. Luigi Mupo

IL GRUPPO DI PROGETTAZIONE:

MANDATARIA: Sintagma
Dott. Ing. N.Granieri — Dott. Ing. M.Abrami
Dott. Ing. G.Cerquiglini — Dott. Ing. A.Bellavenuto
Dott. Ing. V.Truffini — Dott. Ing. M.Borgiani Botta
Dott. Arch. A.Bracchini — Dott. Ing. L.Gagliardini
Dott. Ing. L.Nani — Dott. Geol. G.Cerquiglini

MANDANTI:
GP INGEGNERIA
Dott. Ing. G.Giuliucci — Dott. Ing. G.Ludovico
Dott. Ing. A.Signorelli — Dott. Arch. G.Guastella
Dott. Ing. A.Bellavenuto — Dott. Ing. M.Cerquiglini
Dott. Ing. A.Bera — Dott. Ing. G.Parente
GDG STUDIO ASSOCIATO
Dott. Arch. E.a E.E.Cirino — Dott. Ing. L.Ragnacci
Dott. Ing. M.Parelli — Dott. Arch. A.Strati
COOPROGETTI
Dott. Arch. P.Ghirelli — Archeol. M.G.Liseno
Dott. Ing. D.Pelre
GEOTECHNICAL DESIGN GROUP
Dott. Ing. D.Carlaccini — Dott. Ing. F.Aloe
Dott. Ing. C.Cardarelli — Dott. Ing. A.Salvemini
Dott. Ing. C.Consorti
ICARIA società di ingegneria
Dott. Ing. V.Rotisciani — Dott. Ing. G.Verini Supplizi
Dott. Ing. G.Fruli — Dott. Ing. V.Piunno
Dott. Ing. F.Macchioni — Geom. C.Sugaroni
OMNISERVICE INGEGNERIA
Dott. Ing. P.Agnello

IL RESPONSABILE DI PROGETTO:
ORDINE degli INGEGNERI della PROVINCIA di PALERMO
Dott. Ing. Fabio Arnone
Settore Civile e Ambientale
Iscritto all'albo con il n. A 844
Firmato digitalmente secondo la normativa vigente

PROGETTO INFRASTRUTTURA
VIABILITA' SECONDARIA sec. 122
Sezioni trasversali - Tav. 1 di 5

CODICE PROGETTO			NOME FILE	REVISIONE	SCALA:
PROGETTO	LIV. PROG.	N. PROG.	S04PS38T8A5Z01B		
LO408Z	E	2101	CODICE ELAB. S04PS38TRASZ01	B	1:200

REV.	DESCRIZIONE	DATA	REDATTO	VERIFICATO	APPROVATO
B	Revisione a seguito di Rapporto di Verifica	Nov 2021	S.Scopetta	F. Durastanti	N.Granieri
A	Emissione	Giu 2021	S.Scopetta	F. Durastanti	N.Granieri