PROFILO SEC_122
SEZIONE 13
PROGRESSIVA 240.00

S STERRO	m^2	0.13
R RIPORTO	m^2	1.94
FD FOSSO DX	m^2	1.98
o BONIFICA	m	7.50
b SCOTICO	m	7.50
bo BASE	m	4.34
bi BINDER	m	4.18
st MISTO STABILIZZATO	m	4.66
u USURA	m	4.08
v VEGETALE	m	4.28

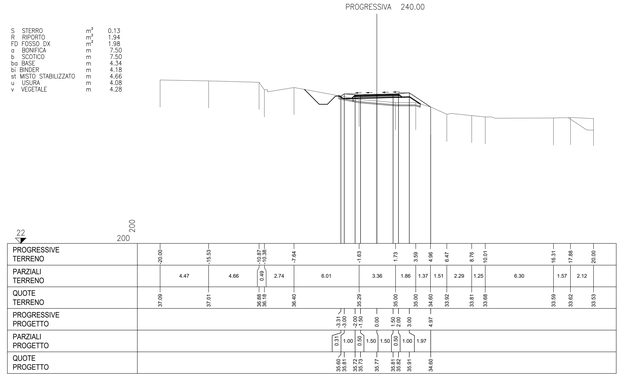

PROFILO SEC_122
SEZIONE 14
PROGRESSIVA 260.00

S STERRO	m^2	0.61
R RIPORTO	m^2	5.40
FD FOSSO DX	m^2	2.75
o BONIFICA	m	9.68
b SCOTICO	m	9.68
bo BASE	m	4.34
bi BINDER	m	4.18
st MISTO STABILIZZATO	m	4.66
u USURA	m	4.08
v VEGETALE	m	4.92

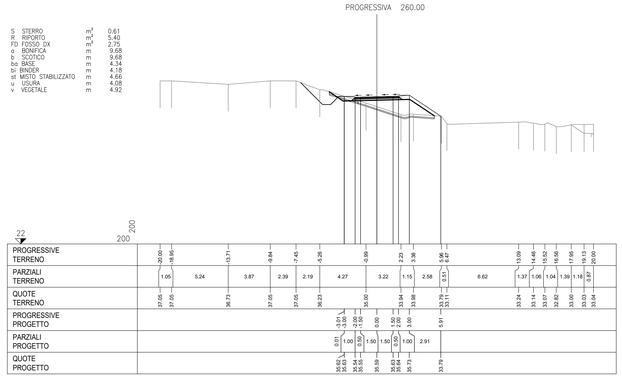

PROFILO SEC_122
SEZIONE 15
PROGRESSIVA 280.00

R RIPORTO	m^2	8.85
FD FOSSO DX	m^2	2.50
o BONIFICA	m	9.32
b SCOTICO	m	9.32
bo BASE	m	4.34
bi BINDER	m	4.18
st MISTO STABILIZZATO	m	4.66
u USURA	m	4.08
v VEGETALE	m	6.24

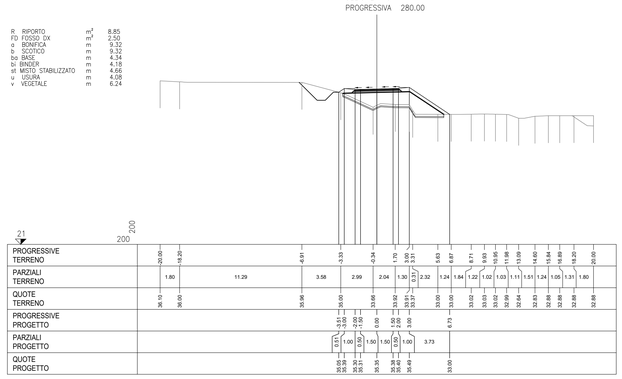

PROFILO SEC_122
SEZIONE 16
PROGRESSIVA 300.00

R RIPORTO	m^2	8.99
FD FOSSO DX	m^2	1.69
o BONIFICA	m	9.52
b SCOTICO	m	9.52
bo BASE	m	4.34
bi BINDER	m	4.18
st MISTO STABILIZZATO	m	4.66
u USURA	m	4.08
v VEGETALE	m	6.56

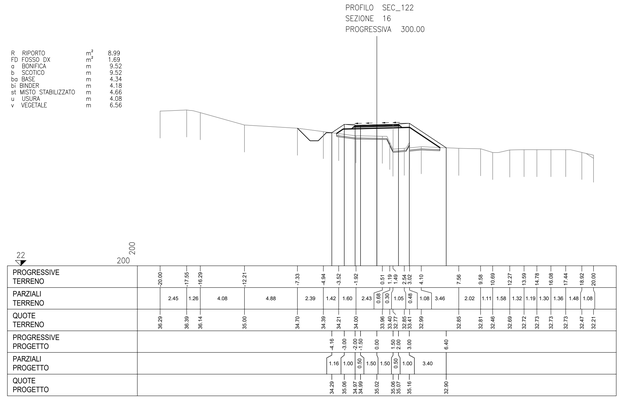

PROFILO SEC_122
SEZIONE 17
PROGRESSIVA 320.00

R RIPORTO	m^2	11.60
FD FOSSO DX	m^2	1.62
o BONIFICA	m	9.99
b SCOTICO	m	9.99
bo BASE	m	4.34
bi BINDER	m	4.18
st MISTO STABILIZZATO	m	4.66
u USURA	m	4.08
v VEGETALE	m	6.87

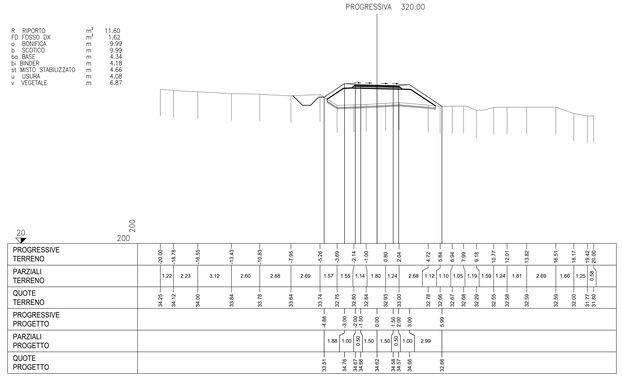

PROFILO SEC_122
SEZIONE 18
PROGRESSIVA 340.00

R RIPORTO	m^2	8.48
FD FOSSO DX	m^2	1.19
o BONIFICA	m	9.50
b SCOTICO	m	9.50
bo BASE	m	4.34
bi BINDER	m	4.18
st MISTO STABILIZZATO	m	4.66
u USURA	m	4.08
v VEGETALE	m	6.57

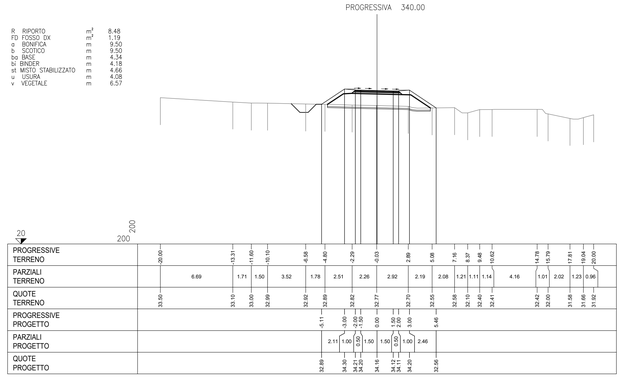

PROFILO SEC_122
SEZIONE 19
PROGRESSIVA 360.00

R RIPORTO	m^2	6.40
FD FOSSO DX	m^2	1.33
o BONIFICA	m	8.61
b SCOTICO	m	8.61
bo BASE	m	4.34
bi BINDER	m	4.18
st MISTO STABILIZZATO	m	4.66
u USURA	m	4.08
v VEGETALE	m	5.67

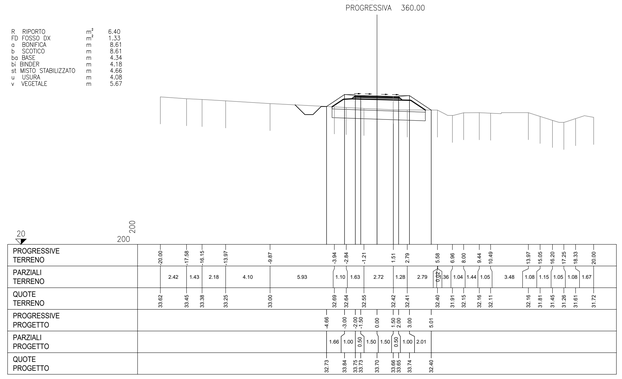

PROFILO SEC_122
SEZIONE 20
PROGRESSIVA 380.00

R RIPORTO	m^2	5.56
FD FOSSO DX	m^2	1.35
o BONIFICA	m	9.96
b SCOTICO	m	9.96
bo BASE	m	4.34
bi BINDER	m	4.18
st MISTO STABILIZZATO	m	4.66
u USURA	m	4.08
v VEGETALE	m	5.63

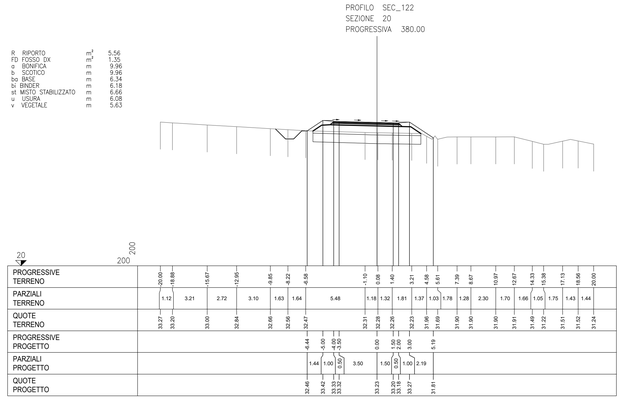

PROFILO SEC_122
SEZIONE 21
PROGRESSIVA 400.00

R RIPORTO	m^2	2.64
FD FOSSO DX	m^2	1.24
o BONIFICA	m	7.61
b SCOTICO	m	7.61
bo BASE	m	4.34
bi BINDER	m	4.18
st MISTO STABILIZZATO	m	4.66
u USURA	m	4.08
v VEGETALE	m	4.41

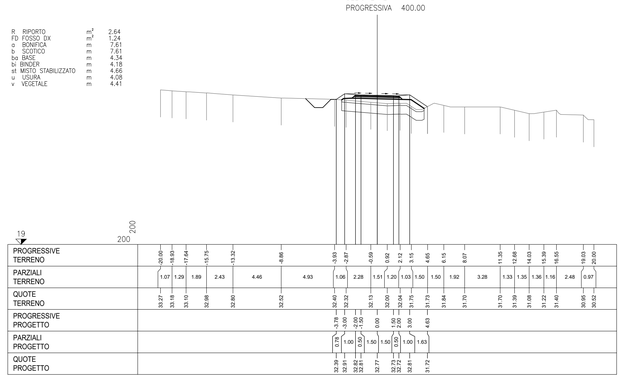

PROFILO SEC_122
SEZIONE 22
PROGRESSIVA 420.00

R RIPORTO	m^2	2.39
FD FOSSO DX	m^2	1.24
o BONIFICA	m	7.21
b SCOTICO	m	7.21
bo BASE	m	4.34
bi BINDER	m	4.18
st MISTO STABILIZZATO	m	4.66
u USURA	m	4.08
v VEGETALE	m	4.17

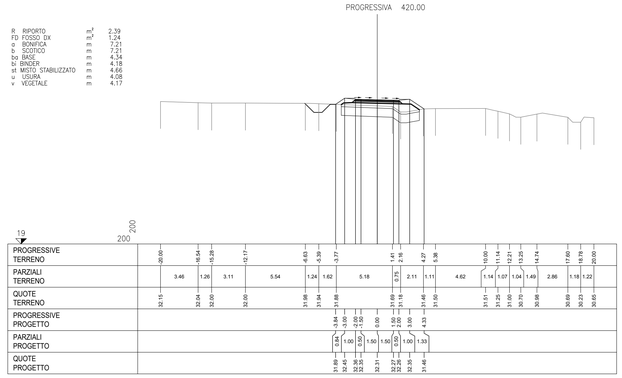

PROFILO SEC_122
SEZIONE 23
PROGRESSIVA 440.00

R RIPORTO	m^2	2.33
FD FOSSO DX	m^2	1.12
o BONIFICA	m	6.87
b SCOTICO	m	6.87
bo BASE	m	4.34
bi BINDER	m	4.18
st MISTO STABILIZZATO	m	4.66
u USURA	m	4.08
v VEGETALE	m	3.97

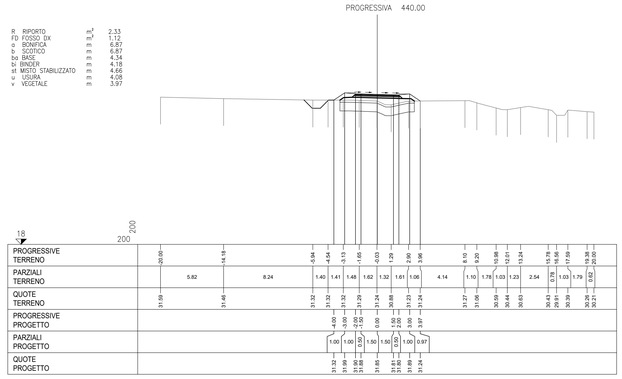

PROFILO SEC_122
SEZIONE 24
PROGRESSIVA 460.00

R RIPORTO	m^2	1.57
FD FOSSO DX	m^2	1.11
o BONIFICA	m	6.66
b SCOTICO	m	6.66
bo BASE	m	4.34
bi BINDER	m	4.23
st MISTO STABILIZZATO	m	4.70
u USURA	m	4.13
v VEGETALE	m	3.70

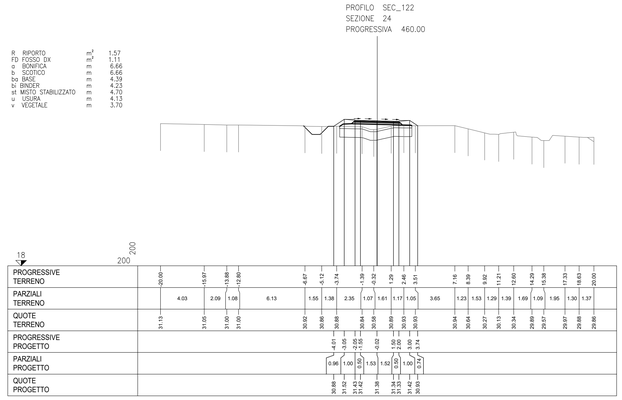

anas
GRUPPO FS ITALIANE

Direzione Progettazione e Realizzazione Lavori

ITINERARIO RAGUSA-CATANIA

Collegamento viario compreso tra lo Svincolo della S.S. 514 "di Chiaramonte" con la S.S. 115 e lo Svincolo della S.S. 194 "Ragusana"

LOTTO 4 - Dallo svincolo n. 8 "Francofonte" (compreso) allo svincolo della "Ragusana"(escluso)

PROGETTO ESECUTIVO

COD. PA898

PROGETTAZIONE: ATI SINTAGMA - GP INGEGNERIA - COOPROGETTI - GDG - ICARIA - OMNISERVICE

PROGETTISTA RESPONSABILE DELL'INTEGRAZIONE DELLE PRESTAZIONI SPECIALISTICHE:
Dott. Ing. Nando Granieri
Ordine degli Ingegneri della Prov. di Perugia n° A351

ORDINE DEGLI INGEGNERI DELLA PROVINCIA DI PERUGIA
Dott. Ing. Nando Granieri
SETTORE INGEGNERIA CIVILE E AMBIENTALE
SETTORE INDUSTRIALE
SETTORE DELL'INFORMAZIONE

IL GEOLOGO:
Dott. Geol. Giorgio Cerquiglini
Ordine dei Geologi della Regione Umbria n° 108

IL COORDINATORE PER LA SICUREZZA IN FASE DI PROGETTAZIONE:
Dott. Ing. Filippo Pambianco
Ordine degli Ingegneri della Provincia di Perugia n° A1373

VISTO IL RESPONSABILE DEL PROCEDIMENTO
Dott. Ing. Luigi Mupo

IL GRUPPO DI PROGETTAZIONE:

MANDATARIA: Sintagma
Dott. Ing. N.Granieri — Dott. Ing. M.Abrami
Dott. Ing. F.Durantini — Dott. Ing. M.Lamberenco
Dott. Ing. V.Truffini — Dott. Ing. M.Angeli Botta
Dott. Arch. A.Bracchini — Dott. Ing. L.Gagliardini
Dott. Ing. L.Nani — Dott. Geol. G.Cerquiglini

MANDANTI: GP INGEGNERIA
Dott. Ing. G.Giulucci — Dott. Ing. G.Ludovico
Dott. Ing. A.Signorelli — Dott. Arch. G.Guastella
Dott. Ing. M.Bartolomei — Dott. Ing. G.Bartolomei
Dott. Ing. A.Bevilacqua — Dott. Ing. G.Farrente
Dott. Arch. E.a.E.Cirino — Dott. Ing. L.Ragnacci
Dott. Ing. M.Pavolini — Dott. Arch. A.Strati
Dott. Arch. P.Ghirelli — Archeol. M.G.Liseno
Dott. Ing. D.Pelre

GDG GEOTECHNICAL DESIGN GROUP
Dott. Ing. D.Carlaccini — Dott. Ing. F.Aloe
Dott. Ing. A.Cerquiglini — Dott. Ing. A.Galvanetto
Dott. Ing. C.Consorti

ICARIA società di ingegneria
Dott. Ing. V.Rotisciani — Dott. Ing. G.Verrini Supplizi
Dott. Ing. G.Pulli — Dott. Ing. V.Piunno
Dott. Ing. F.Macchioni — Geom. C.Sugaroni

OMNISERVICE INGEGNERIA
Dott. Ing. P.Agnello

IL RESPONSABILE DI PROGETTO:
ORDINE degli INGEGNERI della PROVINCIA di PERUGIA
Dott. Ing. Nando GRANIERI
Settore Civile e Ambientale
Settore Industriale
Settore dell'Informazione
n. A844

PROGETTO INFRASTRUTTURA
VIABILITA' SECONDARIA sec. 122
Sezioni trasversali - Tav. 2 di 5

CODICE PROGETTO (PROGETTO / LIV. PROG. / N. PROG.)	NOME FILE	REVISIONE	SCALA:
LO408ZE2101	S04PS38TRASZ02B	B	1:200
	CODICE ELAB. S04PS38TRASZ02		

REV.	DESCRIZIONE	DATA	REDATTO	VERIFICATO	APPROVATO
B	Revisione a seguito di Rapporto di Verifica	Nov 2021	S.Scopetta	F. Durantini	N.Granieri
A	Emissione	Giu 2021	S.Scopetta	F. Durantini	N.Granieri