PROFILO SEC_122
SEZIONE 25
PROGRESSIVA 480.00

R RIPORTO	m^3	1.15
FD FOSSO DX	m^3	1.19
o BONIFICA	m	7.02
b SCOTICO	m	7.02
bo BASE	m	4.94
bi BINDER	m	4.78
st MISTO STABILIZZATO	m	5.26
u USURA	m	4.68
v VEGETALE	m	3.52

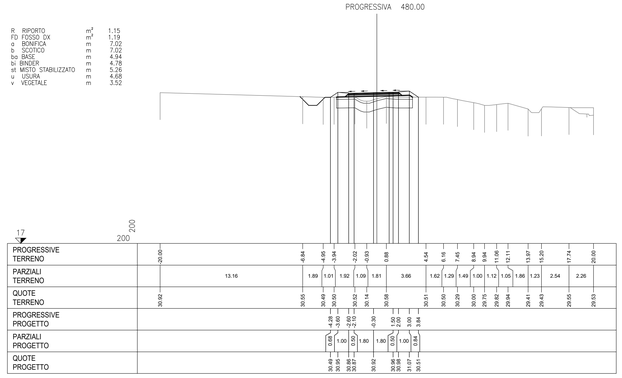

PROFILO SEC_122
SEZIONE 26
PROGRESSIVA 500.00

S STERRO	m^3	0.87
R RIPORTO	m^3	0.20
FD FOSSO DX	m^3	1.11
o BONIFICA	m	7.37
b SCOTICO	m	7.37
bo BASE	m	4.94
bi BINDER	m	4.78
st MISTO STABILIZZATO	m	5.26
u USURA	m	4.68
v VEGETALE	m	3.11

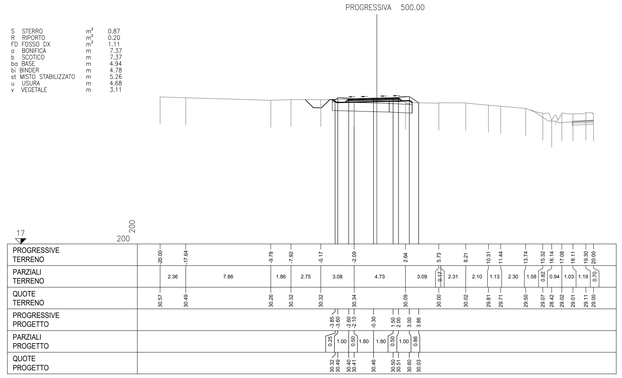

PROFILO SEC_122
SEZIONE 27
PROGRESSIVA 520.00

S STERRO	m^3	0.95
FD FOSSO DX	m^3	1.19
o BONIFICA	m	6.90
b SCOTICO	m	6.90
bo BASE	m	4.66
bi BINDER	m	4.50
st MISTO STABILIZZATO	m	4.38
u USURA	m	4.40
v VEGETALE	m	2.89

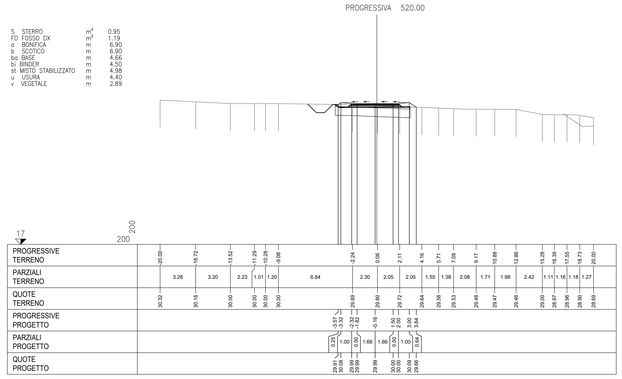

PROFILO SEC_122
SEZIONE 28
PROGRESSIVA 540.00

S STERRO	m^3	1.68
FD FOSSO DX	m^3	1.12
o BONIFICA	m	8.81
b SCOTICO	m	8.81
bo BASE	m	6.34
bi BINDER	m	4.78
st MISTO STABILIZZATO	m	5.66
u USURA	m	6.08
v VEGETALE	m	2.71

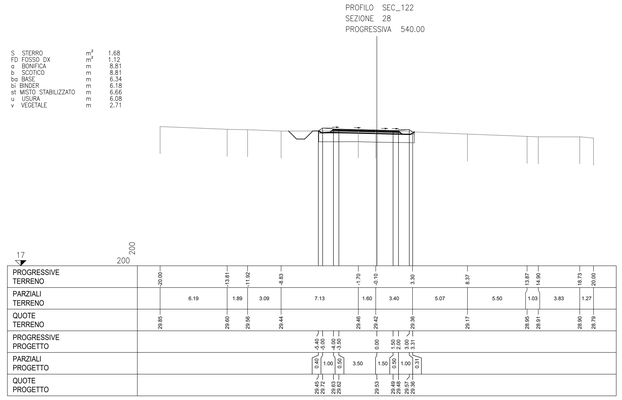

PROFILO SEC_122
SEZIONE 29
PROGRESSIVA 560.00

S STERRO	m^3	0.24
FD FOSSO DX	m^3	1.16
o BONIFICA	m	6.72
b SCOTICO	m	6.72
bo BASE	m	4.65
bi BINDER	m	4.49
st MISTO STABILIZZATO	m	4.96
u USURA	m	4.38
v VEGETALE	m	3.12

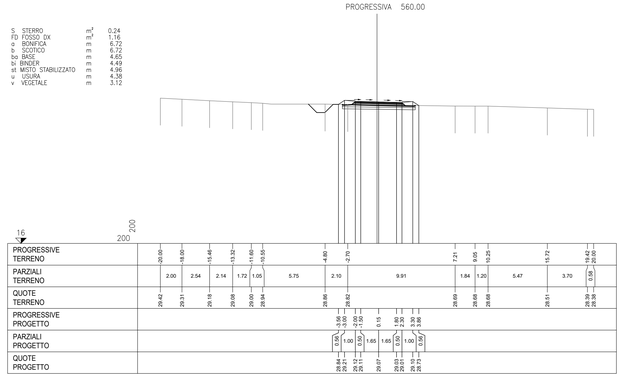

PROFILO SEC_122
SEZIONE 30
PROGRESSIVA 580.00

R RIPORTO	m^3	0.44
FD FOSSO DX	m^3	1.15
o BONIFICA	m	6.80
b SCOTICO	m	6.80
bo BASE	m	4.79
bi BINDER	m	4.63
st MISTO STABILIZZATO	m	5.11
u USURA	m	4.53
v VEGETALE	m	3.43

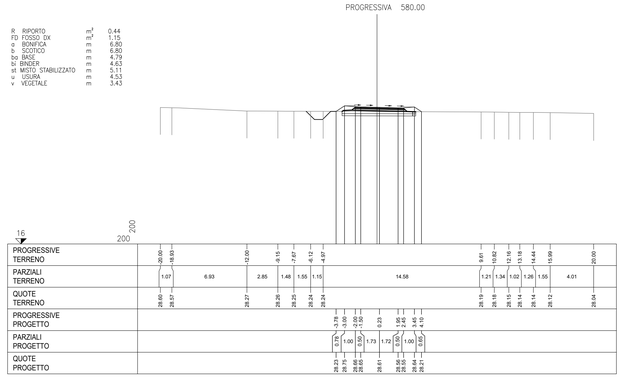

PROFILO SEC_122
SEZIONE 31
PROGRESSIVA 600.00

R RIPORTO	m^3	1.05
FD FOSSO DX	m^3	1.14
o BONIFICA	m	7.07
b SCOTICO	m	7.07
bo BASE	m	4.79
bi BINDER	m	4.63
st MISTO STABILIZZATO	m	5.11
u USURA	m	4.53
v VEGETALE	m	3.73

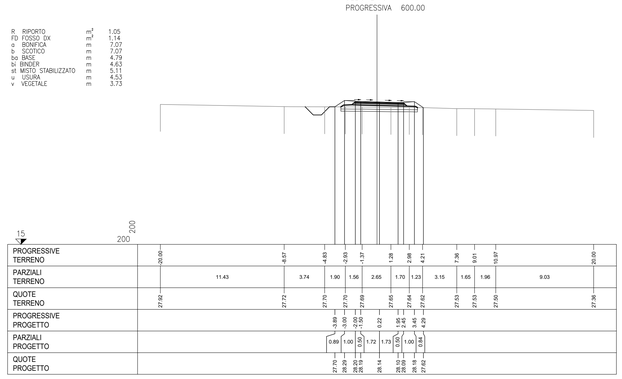

PROFILO SEC_122
SEZIONE 32
PROGRESSIVA 620.00

R RIPORTO	m^3	2.21
FD FOSSO DX	m^3	1.18
o BONIFICA	m	7.18
b SCOTICO	m	7.18
bo BASE	m	4.93
bi BINDER	m	4.77
st MISTO STABILIZZATO	m	4.71
u USURA	m	4.13
v VEGETALE	m	4.20

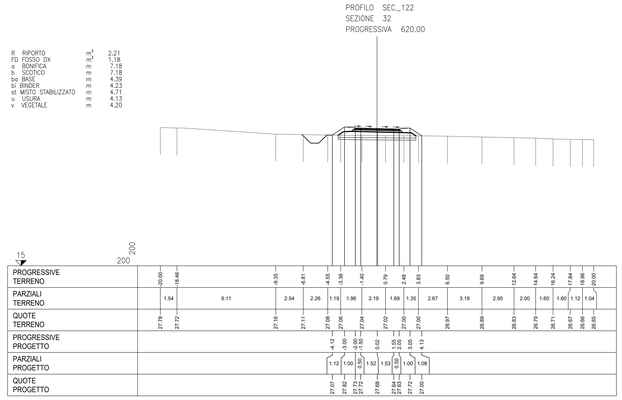

PROFILO SEC_122
SEZIONE 33
PROGRESSIVA 640.00

R RIPORTO	m^3	3.55
FD FOSSO DX	m^3	1.26
o BONIFICA	m	7.73
b SCOTICO	m	7.73
bo BASE	m	4.34
bi BINDER	m	4.18
st MISTO STABILIZZATO	m	4.66
u USURA	m	4.08
v VEGETALE	m	4.83

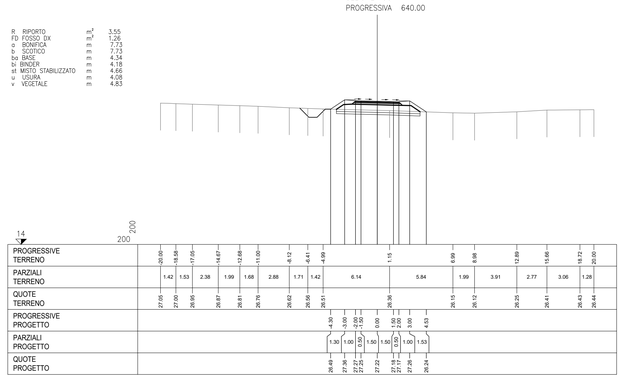

PROFILO SEC_122
SEZIONE 34
PROGRESSIVA 660.00

R RIPORTO	m^3	3.72
FD FOSSO DX	m^3	1.25
o BONIFICA	m	7.96
b SCOTICO	m	7.96
bo BASE	m	4.58
bi BINDER	m	4.41
st MISTO STABILIZZATO	m	4.89
u USURA	m	4.31
v VEGETALE	m	4.83

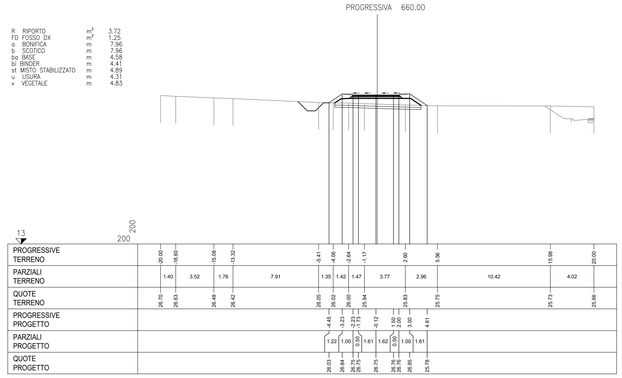

PROFILO SEC_122
SEZIONE 35
PROGRESSIVA 680.00

R RIPORTO	m^3	3.47
FD FOSSO DX	m^3	1.13
o BONIFICA	m	8.12
b SCOTICO	m	8.12
bo BASE	m	4.79
bi BINDER	m	4.63
st MISTO STABILIZZATO	m	5.11
u USURA	m	4.53
v VEGETALE	m	4.80

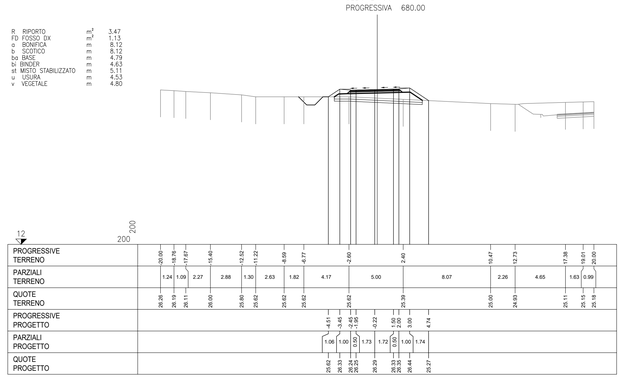

PROFILO SEC_122
SEZIONE 36
PROGRESSIVA 700.00

R RIPORTO	m^3	2.19
FD FOSSO DX	m^3	1.24
o BONIFICA	m	7.51
b SCOTICO	m	7.51
bo BASE	m	4.63
bi BINDER	m	4.63
st MISTO STABILIZZATO	m	5.11
u USURA	m	4.53
v VEGETALE	m	4.15

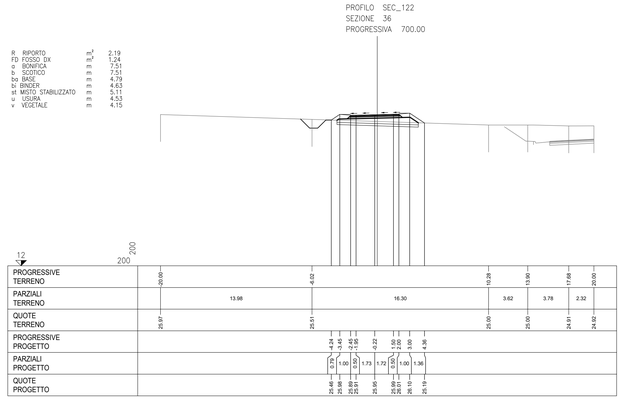

anas
GRUPPO FS ITALIANE

Direzione Progettazione e Realizzazione Lavori

ITINERARIO RAGUSA-CATANIA

Collegamento viario compreso tra lo Svincolo della S.S. 514 "di Chiaramonte" con la S.S. 115 e lo Svincolo della S.S. 194 "Ragusana"

LOTTO 4 - Dallo svincolo n. 8 "Francofonte" (compreso) allo svincolo della "Ragusana"(escluso)

PROGETTO ESECUTIVO

COD. PA898

PROGETTAZIONE: ATI SINTAGMA - GP INGEGNERIA - COOPROGETTI - GDG - ICARIA - OMNISERVICE

PROGETTISTA RESPONSABILE DELL'INTEGRAZIONE DELLE PRESTAZIONI SPECIALISTICHE:
Dott. Ing. Nando Granieri
Ordine degli Ingegneri della Prov. di Perugia n° A351

ORDINE DEGLI INGEGNERI DELLA PROVINCIA DI PERUGIA
Dott. Ing. NANDO GRANIERI
SETTORE: CIVILE E AMBIENTALE
SETTORE: INDUSTRIALE
SETTORE: DELL'INFORMAZIONE
Iscritto all'Albo n° A351

IL GEOLOGO:
Dott. Geol. Giorgio Cerquiglini
Ordine dei Geologi della Regione Umbria n° 108

IL COORDINATORE PER LA SICUREZZA IN FASE DI PROGETTAZIONE:
Dott. Ing. Filippo Pambianco
Ordine degli Ingegneri della Provincia di Perugia n° A1373

VISTO IL RESPONSABILE DEL PROCEDIMENTO
Dott. Ing. Luigi Mupo

IL GRUPPO DI PROGETTAZIONE:

MANDATARIA:
Sintagma
Dott. Ing. N.Granieri — Dott. Ing. M.Abrami
Dott. Ing. L.Berardinello — Dott. Ing. A.Francesco
Dott. Ing. V.Truffini — Dott. Ing. M.Borgiani Botta
Dott. Arch. A.Bracchini — Dott. Ing. L.Gagliardini
Dott. Ing. L.Nani — Dott. Geol. G.Cerquiglini

MANDANTI:
GP INGEGNERIA
Dott. Ing. G.Giulizzi — Dott. Ing. G.Lucibello
Dott. Ing. A.Signorelli — Dott. Arch. G.Guastella
Dott. Ing. A.Pasquinelli — Dott. Ing. M.Pasquinelli
Dott. Ing. A.Bela — Dott. Ing. G.Parente
GDG STUDIO ASSOCIATO
Dott. Arch. E.A.E.Crino — Dott. Ing. L.Ragnacci
Dott. Ing. M.Parelli — Dott. Arch. A.Sirab
COOPROGETTI
Dott. Arch. P.Chinelli — Archeol. M.G.Liseno
Dott. Ing. D.Pelle
GEOTECHNICAL DESIGN GROUP
Dott. Ing. D.Carlaccini — Dott. Ing. F.Aloe
Dott. Ing. C.Cardinali — Dott. Ing. A.Salvemini
Dott. Ing. C.Consorti
ICARIA società di ingegneria
Dott. Ing. V.Rotisciani — Dott. Ing. G.Verrini Supplizi
Dott. Ing. G.Pulli — Dott. Ing. V.Piunno
Dott. Ing. F.Macchioni — Geom. C.Sugaroni
OMNISERVICE ENGINEERING
Dott. Ing. P.Agnello

IL RESPONSABILE DI PROGETTO:
ORDINE degli INGEGNERI PROVINCIA di ASTI
Ing. Dario CASTELLANO
Iscritto all'Albo n° A844
Provincia di ASTI

PROGETTO INFRASTRUTTURA VIABILITA' SECONDARIA sec. 122
Sezioni trasversali - Tav. 3 di 5

CODICE PROGETTO (PROGETTO / LIV. PROG. / N. PROG.)	NOME FILE	REVISIONE	SCALA:
LO408Z E 2101	S04PS38T6AS2I03	B	1:200
	CODICE ELAB. S04PS38TRASZ03		

REV.	DESCRIZIONE	DATA	REDATTO	VERIFICATO	APPROVATO
B	Revisione a seguito di Rapporto di Verifica	Nov 2021	S.Scopetta	F. Durastanti	N.Granieri
A	Emissione	Giu 2021	S.Scopetta	F. Durastanti	N.Granieri